Approved For Release 2005/07/13 : CIA-RDP80-00810A002400650011-2

25X1

25X1

25X1

Approved For Release 2005/07/13 : CIA-RDP80-00810A002400650011-2

Approved For Release 2005/07/13 : CIA-RDP80-00810A002400650011-2

BEST COPY

Available

Approved For Release 2005/07/13 : CIA-RDP80-00810A002400650011-2

Approved For Release 2005/07/13 : CIA-RDP80-00810A002400650011-2



POLSKIE KOLEJE PAŃSTWOWE
ПОЛЬСКИЕ ГОСУДАРСТВЕННЫЕ ЖЕЛ. ДОР
POLNISCHE STAATSBAHNEN

STAT

SŁUŻBOWY ROZKŁAD JAZDY
Служебное росписание поездов
DIENST-FAHRPLAN

rozkład ciągów pociągów tranzytowych osob. i tow.
для линий: Линий: der Strecken:

	Str. Стр. Seite
1. (Frankfurt/O.)—Słubice — Poznań Franowo — Kutno — Warszawa — Siedlce — Łuków—Terespol / Czeremcha — Białystok C. Kuźnica B.—(Grodno) / Sokółka—(Skuodziai)	4 — 243
2. Rzepin—Międzyrzecz—Skwierzyna	7 — 103
3. Szczecin Gumieńce — Jabłonka Złoc.—Kutrzyn — Krzyż-Piła-Toruń-Iława-Olsztyn—Korsze—Skandawa—(Heiligenbeil/Ostpr.) / Bartoszyce—(Ingrichshausen)	104 — 233
4. (Ankum) — Gubin — Sulechów — Wolsztyn — Leszno — Ostrów Wlkp.-Łódź-Tczew-Kościerzyna / Kutno—Dąbie—Gdańsk Gł. — Lublin—Dęblin / Dorohusk—(Chełm) / Terespol—(Brest Litowsk) — Szczecin—Pasewalk—Pomerzyn	236 — 466

STAT

Ważny od dnia 17. 5. 1953
Обозначен с 17. мая 1953
Gültig vom 17. 5. 1953

POZNAŃ 1953
NAKŁADEM D. O. K. P. w POZNANIU
ZAKŁADY GRAFICZNE IM. MARCINA KASPRZAKA W POZNANIU
1200 — [illegible] — K-4-1448

Approved For Release 2005/07/13 : CIA-RDP80-00810A002400650011-2

Approved For Release 2005/07/13 : CIA-RDP80-00810A002400650011-2

TABLICA 1

Staroverids poprawek i nalepek

Nr poprawki	Zarządzenia D. O. K. P. o wniesieniu w służbowym rozkładzie jazdy					Datowanie poprawek	
	z dnia	nr	na stronicy	ważne od dnia	otrzymano dnia	dnia	podpis
1							
2							
3							
4							
5							
6							
7							
8							
9							
10							
11							
12							
13							
14							
15							
16							
17							
18							
19							
20							

Tablica 2

Objaśnienia znaków i skrótów

i		Oznacza linię dwutorową
p o	„	przystanek osobowy
m	„	mijankę
p tl	„	posterunek odstępowy telegraficzny lub telefoniczny.
p elm	„	posterunek odstępowy elektromechaniczny
p odg	„	posterunek odgałęźny
p osł	„	posterunek ochrony
b	„	bocznicę
Lok	„	parowóz luzem
P	„	przyjazd
O	„	odjazd
	„	nabór wody
	„	nabór węgla
	„	czyszczenie paleniska

Approved For Release 2005/07/13 : CIA-RDP80-00810A002400650011-2

Approved For Release 2005/07/13 : CIA-RDP80-00810A002400650011-2

Таблица 2

Объяснения знаков и сокращений

	Означает двухпутный участок
p	Полустанок для выходных и заходных светофоров
m	Разъезд
p t	Блок-пост связанный по телеграфу или телефону
p elm	Блок-пост выставочный электро-механический
p odg	Блок-пост ответвления
p osl	Блок-пост предупредительный
b	Ветка
Lok	Отдельный паровоз
P	Прибытие
O	Отправление
	Набор воды
	Снабжение углем
	Очистка паровоза

Tabelle 2

Erläuterungen u. Abkürzungen

	Bezeichnet zweigleisige Strecke
p o	„ Haltepunkt oder Haltestelle
m	„ Überholungs- u. Kreuzungsstelle
p t	„ telegraphische oder telefonische Zugfolgestelle
p. elm	„ elektromechanische Zugfolgestelle
p odg	„ Abzweigestelle
p osl	„ Deckungsstelle
b	„ Anschlußstelle
Lok	„ Lokomotive
P	„ Ankunft
O	„ Abfahrt
	„ Versorgung mit Wasser
	„ Versorgung mit Kohle
	„ Feuerbüchsreinigung

Approved For Release 2005/07/13 : CIA-RDP80-00810A002400650011-2

Approved For Release 2005/07/13 : CIA-RDP80-00810A002400650011-2



Approved For Release 2005/07/13 : CIA-RDP80-00810A002400650011-2

Approved For Release 2005/07/13 : CIA-RDP80-00810A002400650011-2



Approved For Release 2005/07/13 : CIA-RDP80-00810A002400650011-2

Approved For Release 2005/07/13 : CIA-RDP80-00810A002400650011-2

1	2	3	4	5	6	7	8	9	10
Warsz. Jagiellońska Варшава Гл. — Ягеллонская		Обратные острые кривые Einfahrt über Weiche in Gegenkrümmung							
Warsz. Gdańska — Jagiellońska Варшава Гл. — Ягеллонская	12.45	Prowiz. wiadukt nad ul. Jagiellońską Временный виадук Behelfsviadukt	1, 2	W	15	15	15	15	
Warsz. Wsch. Bocz. Варшава Вост. Сортировочная	—	Łuki odwrotne Wyjazd ze stacji do post. odg. Michałów Выезд со ст. кругая кривая Ausfahrt in Ablenkung	2	W	—	15	—	15	

Linia Warszawa — Siedlce — Terespol — (Brest)
Линия: Варшава — Седльце — Тересполь — (Брест)

Rembertów Рембертув	—	W obrębie stacji На станции im Bereich des Bahnhofs	—	W	30	30	30	30	
Mikosy — Dąbie Wielkie Микосы — Дембе Вельке	25.70	Bocznica szlakowa По стрелкам Anschlussstelle	1	W	70	—	—	—	
Mińsk Maz. — Mrozy Минск Маз. — Мрозы	50.65	Bocznica szlakowa По стрелкам Anschlussstelle	1	W	70	—	—	—	
Mińsk Maz. — Mrozy	51.70	-	1	W	70	—	—	—	
Mrozy — Bronków	68.30	-	2	W	—	70	—	—	
Siedlce Минск Маз. — Мрозы Мрозы — Бронкув Седльце	—	W obrębie stacji на станции im Bereich des Bahnhofs	—	W	30	30	30	30	
Dziewule Дзевуле	107.30	Bocznica szlakowa По стрелкам Anschlussstelle	2	W	—	70	—	—	
Latów — Międzyrzec Podlaski Лятув — Мендзыжец Подлаский	148.35	- -	2	W	—	70	—	—	
st. Małaszewicze ст. Малашевичи	—	Łuki o małym promieniu Острая кривая с малым радиусом Gleiskrümmungen in kleinem Radius	—	W	15	15	15	15	
st. Małaszewicze ст. Малашевичи	—	Wyjazd z Terespola przez rozjazd na łukach odwrotnych Выезд из Тересполя по стрелкам на обратных кривых Ausfahrt aus Terespol in Gegenkrümmung aus Richtung Terespol	—	W	15	15	15	15	

Approved For Release 2005/07/13 : CIA-RDP80-00810A002400650011-2

Approved For Release 2005/07/13 : CIA-RDP80-00810A002400650011-2

Siedlce Седльце		W obrębie stacji на станции im Bereich des Bahnhofs	—	W	30	30	30	30
Skrzeńki — Pilawy Скрженьки — Пилавы	38,50	Most prowizoryczny Временный мост Behelfsbrücke	—	W	15	15	15	15
Czarnocha Чарноха	—	W obrębie stacji на станции im Bereich des Bahnhofs	—	W	30	30	30	30

Linia: Warszawa—Łagy (Białystok)
Линия: Варшава — Лавы — Белосток

Warszawa WII. Most Варшава Вел. Мост	—	W obrębie stacji на станции im Bereich des Bahnhofs	—	W	30	30	30	30

Linia: Ostrołęka—Małkinia—Siedlce
Линия: Остроленка — Малкиня — Седльце

Ostrołęka Остроленка	—	W obrębie stacji на станции im Bereich des Bahnhofs	—	W	15	15	15	15
Ostrołęka—Ostrów Maz. Остроленка — Остров Маз.	12,20	Most prowizoryczny Временный мост Behelfsbrücke	—	W	15	15	15	15
Ostrów Maz.—Małkinia Остров Маз. — Малкиня	32,13	Most prowizoryczny Временный мост Behelfsbrücke	—	W	15	15	15	15

Linia: Zdroły Nowe — Białystok C. — Kuźnica Białost. — Gr. Państwa (Łosośna)
Линия: Здроле Нове — Белосток Ц. — Кузница Бел. — Гр. Государства (Лососьна)

Łagy—Barszty Лавы — Баршты	185,202	Most prowizoryczny Временный мост Behelfsbrücke	1	W	10	—	10	—
Białystok—Czarna Wieś Белосток — Чарна Весь								

Approved For Release 2005/07/13 : CIA-RDP80-00810A002400650011-2

Approved For Release 2005/07/13 : CIA-RDP80-00810A002400650011-2

1	2	3	4	5	6	7	8	9	10
Линия: Белысток Ц. — Крынки Бел. — Гр. Государства (Бжост вища)									
Nie ma — Нет — Sind keine									
Linia: Kutno — Płock — (Brodnica)									
Линия: Кутно — Плоцк — (Бродница)									
Strzelce Kuj.—Gostynin Стжельце Куя. — Гостынин	23.083	Przepust Пятепровоць — Durchlass	1	P	30	30	30	30	
Płock—Płock Radz. Плоцк — Плоцк Радз.	47.616	Most, мост, Brücke	1	P	—	15	—	15	
Linia: Brodnica — Działdowo									
Линия: Бродница — Дзялдово									
Działdowo—Płośnica Дзялдово — Плосьница	4.850	Przejazd niestrzeżony Переезд в недостаточной видимости Wegübergang nicht gesichert	—	W	15	15	15	15	
Działdowo—Płośnica Дзялдово — Плосьница	5.076	"	—	W	15	15	15	15	
Działdowo—Płośnica Дзялдово — Плосьница	10.717	"	—	W	15	15	15	15	
Lidzbark—Lidzbark M. Лидзбарк — Лидзбарк М.	34.198	Most Мост Brücke	—	W	30	30	30	30	
Linia: Działdowo — Nidzica									
Линия: Дзялдово — Недзица									
Nie ma — Нет — Sind keine									
Linia: Nidzica — Wielbark									
Линия: Недзица — Вельбарк									
Muszaki—Wielbark Мушаки — Вельбарк	48.000—41.096	Od tarczy ostrzegawczej do semaforu wjazdowego st. Wielbark От предупредительного диска до входного семафора ст. Вельбарк. Vom Vorsignal bis zum Einfahrsignal Bf. Wielbark	—	P	30	—	30	—	
Wielbark Вельбарк	—	Po zwrotnicach По стрелкам Weichen	—	P	30	30	30	30	
Linia: Ostrołęka — Szczytno									
Линия: Остроленка — Щитно									
Ostrołęka—Grabowo Остроленка — Грабово	5.200	Most. przy. (z pilotem) Мост. при. (с проводник Behelfsbrücke mit Lotse	—	P	5	5	5	5	

Approved For Release 2005/07/13 : CIA-RDP80-00810A002400650011-2

Approved For Release 2005/07/13 : CIA-RDP80-00810A002400650011-2

1	2	3	4	5	6	7	8	9	10
Ostrołęka . . . . . Остроленка — Вельбарк		Od tarczy ostrzegawczej do semaforu wjazdowego st Wielbark От предупредительного диска до входного семафора ст Вельбарк Vom Vorsignal bis zum Einfahrtsignal Bf Wielbark							
Wielbark . . . . Вельбарк		Po zwrotnicach По стрелкам Weichen	—	P	30	30	30	30	

Linia: Płock—Sierpc—Brodnica
Линия: Плоцк — Серпц — Бродница

Brodnica . . . . . Бродница	—	W obrębie stacji на станции im Bereich des Bahnhofs	—	W	15	15	15	15	

Linia: Ostrołęka—Małkinia—Siedlce
Линия: Остроленка — Малкиния — Седльце

Ostrołęka . . . . . Остроленка	—	W obrębie stacji на станции im Bereich des Bahnhofs	—	W	15	15	15	15	
Ostrołęka—Ostrów Maz. Остроленка — Остров Маз.	6.67	Most prowizoryczny Временный мост Behelfsbrücke	—	W	15	15	15	15	
„ „	10.71	„ „	—	W	15	15	15	15	
„ „	13.29	„ „	—	W	15	15	15	15	
„ „	23.55	„ „	—	W	15	15	15	15	
Ostrów Maz.—Małkinia Остров Маз. — Малкиния	35.54	Most prowizoryczny Временный мост Behelfsbrücke	—	W	15	15	15	15	
„ „	51.52	„ „	—	W	15	15	15	15	
„ „	52.13	„ „	—	W	15	15	15	15	
Małkinia—Prostyń Bug Малкиния — Простынь Буг	84.50 86.95	„ „	—	W	10	10	10	10	z pilotem с проводником mit Lotse
Kosów L.—Sokołów P. Косув Л. — Соколув П.	75.55	„ „	—	W	15	15	15	15	
Sokołów P.—Podnieśno Соколув П. — Поднесьно	95.10	„ „	—	W	15	15	15	15	
„ „	98.72	„ „	—	W	15	15	15	15	
„ „	105.22	„ „	—	W	15	15	15	15	
Podnieśno—Siedlce Поднесьно — Седльце	107.04	„ „	—	W	15	15	15	15	
„ „	109.48	„ „	—	W	15	15	15	15	

Approved For Release 2005/07/13 : CIA-RDP80-00810A002400650011-2

Approved For Release 2005/07/13 : CIA-RDP80-00810A002400650011-2

Tablica / Таблица / Tabelle 5

Wykaz odcinków i punktów niebezpiecznych ze względu na pożar, który może powstać od iskier parowozu lub niedopałków z popielnika.

Перечень участков и пунктов угрожаемым пожары, которые могут возникнуть от искр паровоза, или несгоревшего угля из поддувала

Verzeichnis der Streckenabschnitte und Gefahrstellen, wo durch Funkenauswurf der Lokomotive oder infolge Herausfallen von glühenden Kohlen aus dem Aschenkasten Feuer entstehen kann.

Odcinek / Участок / Streckenabschnitt	Na kilometrze od — do / На километре от — до / Kilometer von — bis	Oznaczenie objektu lub miejsca / Обозначение объекта или места / Grund	Uwagi / Примечания / Bemerkungen
1	2	3	4
Linia: Frankfurt/O—Września / Линия: Франкфурт — Вжесня			
Drzewce—Toporów / Дженце — Топоров	434,3—427,6	Las — Лес — Wald	
Sątopy—Porażyn / Сонтопы — Поражин	355,3—354,3	Las — Лес — Wald	
	353,9—353,6	Las — Лес — Wald	
	353,215—351,461	Las — Лес — Wald	
Porażyn—Opalenica / Поражин — Опаленица	350,915—348,615	Las — Лес — Wald	
	348,120—348,420	Las — Лес — Wald	
Opalenica—Buk / Опаленица — Бук	341,600—340,000	Las — Лес — Wald	
Poznań—Września / Познань — Вжесня	301,423	Most — Мост — Brücke	
Poznań—Września / Познань — Вжесня	300,700	Most — Мост — Brücke	
Poznań—Września / Познань — Вжесня	272,7—270,8	Las — Лес — Wald	
Linia: Ostrołęka—Łapy / Линия: Остроленка — Лапы			
Krupie—Żyliniewo / Крупе — Жилиево	16.665	Most prowizoryczny / Временный мост / Behelfsbrücke	
Czerwony Bór — Lubnica Łomżyńska / Червоны Бур — Лубница Ломжин.	42.719	„	
Czarnowo Undy — Kuleszę / Чарново Унды — Кулеше	62.008	„	
Wnory—Sokoły / Вноры — Соколы	71.639	„	
Linia: Zdroje Nowe — Białystok C. — Kuźnica Biał. — Gr. Państwa (Losośna) / Линия: Здроды Нове — Белосток II — Кузница Бел. — Гр. Государства (Лососьна)			
Łapy—Ubowo Most. / Лапы — Убово Мост	153.991	Most prowizoryczny / По стрелкам / Behelfsbrücke	
Linia: Czarnocha—Białystok C. / Линия: Черенха — Белосток			
Czarnocha / Черенха	—	Po zwrotnicach / По стрелкам / Weichen	
Strabla—Lewicka / Страбля — Левицка	48.858	Most prowizoryczny / Временный мост / Behelfsbrücke	

Approved For Release 2005/07/13 : CIA-RDP80-00810A002400650011-2

Approved For Release 2005/07/13 : CIA-RDP80-00810A002400650011-2

18

1	2	3	4
Linia: Zbąszynek—Międzyczerz—Rzepin **Линия: Збоншинек — Мендзыжеч — Жепин**			
Dąbrowka Wkp. - Chorzazewo - Rogoz. Домбровка Вкп. — Хоршево — Рогоз	7,587— 7,616	Las — Лес — Wald	
Sulecin - Długoszyn Сулейцин — Длугошин	50,000— 50,800	Las — Лес — Wald	
Linia: Września—Łowicz **Линия Вжесня — Лович**			
Września - Łowicz Вжесня — Лович	201,900—260,900	Las — Лес — Wald	
Linia: Łowicz—Warszawa **Линия: Лович Гл. — Варшава**			
Bednary-Leonów Беднары — Леонув	64,00—63,00	Las — Лес — Wald	
Błonie Блоне	26.6	Budynki stacyjne Станционные здания Leicht feuerfangende Gegenstände	
Linia: Warszawa—Siedlce—Terespol—(Brest) **Линия: Варшава — Седльце — Тересполь — (Брест)**			
Warszawa—Mińsk Maz. Варшава — Минск Маз.	13,20—15,20	Las — Лес — Wald	
Warszawa—Mińsk Maz. Варшава — Минск Маз.	36,40—37,00	Las — Лес — Wald	
Mińsk Maz.—Mrozy Минск Маз. — Мрозы	48,00—50,00	Las — Лес — Wald	
Mrozy—Siedlce Мрозы — Седльце	80,20—81,20	Las — Лес — Wald	

20

1	2	3	4
Siedlce Седльце	91,503—91,541	Materiały łatwopalne Материалы легко-воспламеняющиеся Leicht feuerfangende Gegenstände	
Siedlce—Łuków Седльце — Лукув	101,41 —101,53	Las — Лес — Wald	
Siedlce—Łuków Седльце — Лукув	103,25—105,25	Las — Лес — Wald	
Siedlce—Łuków Седльце — Лукув	108,70—108,90	Las — Лес — Wald	
Łuków—Międzyrzec P. Лукув — Мендзыжеч П.	124,60—125,40	Las — Лес — Wald	
Łuków—Międzyrzec P. Лукув — Мендзыжеч П.	132,00—134,00	Las — Лес — Wald	
Łuków—Międzyrzec P. Лукув — Мендзыжеч П.	138,70—139,10	Las — Лес — Wald	
Łuków—Międzyrzec P. Лукув — Мендзыжеч П.	143,00—144,30	Las — Лес — Wald	
Międzyrzec P.—Terespol Мендзыжеч П. — Тересполь	151,00—158,00	Las — Лес — Wald	
Międzyrzec P.—Terespol Мендзыжеч П. — Тересполь	158,70—170,30	Las — Лес — Wald	
Międzyrzec P.—Terespol Мендзыжеч П. — Тересполь	169,00—	Las — Лес — Wald	
Międzyrzec P.—Terespol Мендзыжеч П. — Тересполь	177,00 —191,00	Las — Лес — Wald	
Stacja Małaszewicze Станция Малашевичи	200,00 —200,00	Rampa drewniana Деревянная рампа Hölzerne Rampe	

Approved For Release 2005/07/13 : CIA-RDP80-00810A002400650011-2

Approved For Release 2005/07/13 : CIA-RDP80-00810A002400650011-2

1	2	3	4
Międzyrzec P. — Terespol Мендзыжец — Тересполь II Тересполь	177,00—191,00	Las — Лес — Wald	
Prostyń Bug — Trebinka Простынь Буг — Требинка	2,91	Most prowizoryczny Временный мост Behelfsbrücke	
Trebinka — Sokołów Требинка — Соколув	61,25—63,19	Las — Лес — Wald	
Trebinka — Sokołów Требинка — Соколув	64,29	Most prowizoryczny Временный мост Behelfsbrücke	
Trebinka — Sokołów Требинка — Соколув	83,25—86,70	Las — Лес — Wald	
Trebinka — Sokołów Требинка — Соколув	89,87	Most prowizoryczny Временный мост Behelfsbrücke	
Sokołów — Podnieśno Соколув — Подневно	99,38—100,26	Las — Лес — Wald	
Sokołów — Podnieśno Соколув — Подневно	101,30—103,06	Las — Лес — Wald	
Warszawa — Tłuszcz Варшава — Тлущ	31,00—34,00	Las — Лес — Wald	
Tłuszcz — Małkinia Тлущ — Малкиня	50,30—53,90	Las — Лес — Wald	
Tłuszcz — Małkinia Тлущ — Малкиня	70,00—70,50	Las — Лес — Wald	
Tłuszcz — Małkinia Тлущ — Малкиня	73,10—78,00	Las — Лес — Wald	
Tłuszcz — Małkinia Тлущ — Малкиня	84,521	Most prowizoryczny Временный мост Behelfsbrücke	
Małkinia — Łapy Малкиня — Лапы	92,20—102,50	Las — Лес — Wald	

1	2	3	4
Małkinia—Łapy Малкиня — Лапы	118,40—119,70	Las — Лес — Wald	
Małkinia—Łapy Малкиня — Лапы	139,20—145,00	Las — Лес — Wald	
Niewodnica—Klepacze Неводница — Клепачи	170,000—171,000	Las — Лес — Wald	
Białystok C.—Wasilków Белысток Ц. — Василькув	182,00—183,00	Las — Лес — Wald	
Białystok C.—Wasilków Белысток Ц. — Василькув	183,976	Most drewniany Деревянный мост Hölzerne Brücke	
Czarny Błok—Czarna Wieś Чарны Блок — Чарна Весь	195,00—199,00	Las — Лес — Wald	
Czarna Wieś—Rozendranka Чарна Весь — Розендранка	202,00—206,00	Las — Лес — Wald	
Kurlany—Krynki Курлины — Крынки	13,511—47,196	Las — Лес — Wald	
Linia: Kutno — Płock **Линия: Кутно — Плоцк**			
Kutno—Płock Кутно — Плоцк	13,700 — 18,800	Las — Лес — Wald	
Kutno—Płock Кутно — Плоцк	20,820 — 23,600	Las — Лес — Wald	
Kutno—Płock Кутно — Плоцк	23,100 — 25,300	Las — Лес — Wald	
Kutno—Płock Кутно — Плоцк	30,450 — 31,450	Las — Лес — Wald	
Kutno—Płock Кутно — Плоцк	36,200 — 42,000	Las — Лес — Wald	

Approved For Release 2005/07/13 : CIA-RDP80-00810A002400650011-2

Approved For Release 2005/07/13 : CIA-RDP80-00810A002400650011-2

1	2	3	4
Linia: Płock—Sierpc—Brodnica **Линия: Плоцк — Серпц — Бродница**			
Sierpc—Rypin Серпц — Рыпин	90,25 — 107,40	Las — Лес — Wald	
Linia: Ostrołęka—Małkinia—Siedlce **Линия: Остроленка — Малкиния — Седльце**			
Ostrołęka - Ostrów Maz. Остроленка — Остров Маз.	2,37—4,06	Las — Лес — Wald	
Ostrołęka—Ostrów Maz. Остроленка — Остров Маз	6,87	Most prowizoryczny Временный мост Behelfsbrücke	
Ostrołęka—Ostrów Maz. Остроленка — Остров Маз.	7,47 — 8,61	Las — Лес — Wald	
Ostrołęka Ostrów Maz. Остроленка — Остров Маз.	12,23	Most prowizoryczny Временный мост Behelfsbrücke	
Ostrołęka—Ostrów Maz. Остроленка — Остров Маз.	20,45 — 20,72	Las — Лес — Wald	
Ostrołęka—Ostrów Maz. Остроленка — Остров Маз.	22,51 — 22,88	Las — Лес — Wald	
Ostrołęka—Ostrów Maz. Остроленка — Остров Маз.	23,92 — 24,40	Las — Лес — Wald	
Ostrów Maz.—Małkinia Остров Маз. — Малкиния	40,30 — 44,70	Las — Лес — Wald	
Ostrów Maz.—Małkinia Остров Маз. — Малкиния	46,00 — 47,80	Las — Лес — Wald	
Ostrołęka—Małkinia Остроленка — Малкиния	32,13	Wiadukt prowizoryczny Временный мост Behelfsviadukt	

1	2	3	4
Prostyń Bug—Treblinka Простынь Буг — Треблинка	2,91	Most prowizoryczny Временный мост Behelfsbrücke	
Treblinka—Sokołów P. Треблинка — Соколув П.	61,25 — 63,19	Las — Лес — Wald	
Treblinka—Sokołów P. Треблинка — Соколув П.	64,29	Most prowizoryczny Временный мост Behelfsbrücke	
Treblinka—Sokołów P. Треблинка — Соколув П.	83,25 — 86,70	Las — Лес — Wald	
Treblinka—Sokołów P. Треблинка — Соколув П.	89,87	Most prowizoryczny Временный мост Behelfsbrücke	
Sokołów P.—Podniedno Соколув — П дневно	99,30 — 100,26	Las — Лес — Wald	
Sokołów P.—Podniedno Соколув — Подневольно	101,30 — 103,05	Las — Лес — Wald	
Linia: Brodnica — Dąbrówno **Линия: Бродница — Дрвздово**			
Płośnica—Lidzbark Плосница — Лидзбарк	18,09 — 20,31	Las — Лес — Wald	
Lidzbark—Gutowo Лидзбарк — Гутово	26,750 — 28,475	Las — Лес — Wald	
Klonowo—Gutowo Клоново — Гутово	28,100 — 28,600	Las — Лес — Wald	
Radoszki—Tuma Brodzka Радошки — Тума Бродзка	41,000	Most prowizoryczny Временный мост Behelfsbrücke	
Radoszki—Tuma Brodzka Радошки — Тума Бродзка	46,400 — 47,150	Las — Лес — Wald	

Approved For Release 2005/07/13 : CIA-RDP80-00810A002400650011-2

Approved For Release 2005/07/13 : CIA-RDP80-00810A002400650011-2

1	2	3	4
Radoszki—Tama Brodzka Радошки — Тама Бродзка	49,885	Most prowizoryczny Временный мост Behelfsbrücke	
Radoszki—Brodnica Радошки — Бродница	50,000 — 52,250	Las — Лес — Wald	

Linia: Działdowo — Nidzica
Линия: Действово — Найдзица

Nie ma — Нет — Sind keine

Linia: Nidzica — Wielbark
Линия: Найдзица — Вельбарк

Nidzica—Napiwoda Найдзица — Напивода	4,500 — 5,500	Las — Лес — Wald	
Napiwoda—Muszaki Напивода — Мушаки	7,500 — 13,400	Las — Лес — Wald	
Muszaki—Puchałowo Мушаки — Пухалово	18,500 — 18,800	Las — Лес — Wald	
Muszaki—Puchałowo Мушаки — Пухалово	24,700 — 25,100	Las — Лес — Wald	
Puchałowo—Wielbark Пухалово — Вельбарк	30,000 — 36,000	Las — Лес — Wald	

Linia: Wielbark — Ostrołęka
Линия: Вельбарк — Остроленка

Grabowo—Nowa Wieś Kościelna Грабово — Нова Весь Косцельна	8,000 — 12,500	Las — Лес — Wald	
Grabowo—Nowa Wieś Kościelna Грабово — Нова Весь Косцельна	12,200 — 13,200	Las — Лес — Wald	
Nowa Wieś Kościelna—Zabiele Wielkie Нова Весь Косцельна — Забеле Велике	16.100—16.500	Las — Лес — Wald	

1	2	3	4
Nowa Wieś Kościelna—Zabiele Wielkie Нова Весь Косцельна — Забеле Велике	17,000 — 18 100	Las — Лес — Wald	
Zabiele Wielkie — Jastrząbka Забеле Велике — Ястшомбка	21,500 — 22,900	Las — Лес — Wald	
Zabiele Wielkie — Jastrząbka Забеле Велике — Ястшомбка	23,000 — 25,000	Las — Лес — Wald	
Zabiele Wielkie — Jastrząbka Забеле Велике — Ястшомбка	26,700 — 26,900	Las — Лес — Wald	
Zabiele Wielkie — Jastrząbka Забеле Велике — Ястшомбка	27,200 — 27,600	Las — Лес — Wald	
Jastrząbka—Parciaki Ястшомбка — Парцяки	28,200—28,900	Las — Лес — Wald	
Jastrząbka—Parciaki Ястшомбка — Парцяки	31,500—31,900	Las — Лес — Wald	
Jastrząbka—Parciaki Ястшомбка — Парцяки	33,200—34,400	Las — Лес — Wald	
Jastrząbka—Parciaki Ястшомбка — Парцяки	35,770—35,220	Las — Лес — Wald	
Jastrząbka—Parciaki Ястшомбка — Парцяки	36,800—37,700	Las — Лес — Wald	

Approved For Release 2005/07/13 : CIA-RDP80-00810A002400650011-2

Approved For Release 2005/07/13 : CIA-RDP80-00810A002400650011-2

1	2	3	4
Parciaki—Olszewka Парцяки — Ольшевка	38,300—43,300	Las — Лес — Wald	
Olszewka—Raszujka Ольшевка — Рашуйка	47,400—47,870	Las — Лес — Wald	
Raszujka—Chorzele Рашуйка — Хожеле	51,350—51,500	Las — Лес — Wald	
Raszujka—Chorzele Рашуйка — Хожеле	53,300—54,800	Las — Лес — Wald	
Chorzele—Opaleniec Хожеле — Опалевец	56,700—57,170	Las — Лес — Wald	
Chorzele—Wielbark Хожеле — Вельбарк	57,700—62,500	Las — Лес — Wald	

Linia: Ostrołęka—Łapy
Линия: Остроленка — Лапы

Żyśniewo—Śniadowo Жезнево — Свядово	21,300—22,100	Las — Лес — Wald	
Śniadowo—Czerwony Bór Свядово — Червоны Бур	29,000—33,300	Las — Лес — Wald	
Śniadowo—Lubnica Łomż. Свядово — Лубница Ломж.	33,900—37,600	Las — Лес — Wald	
Lubnica Łomż.—Czarnowo Undy Лубница Ломж. — Чарново Унды	51,000—53,700	Las — Лес — Wald	
Kolaki—Kulesze Колаки — Кулеше	53,500—58,300	Las — Лес — Wald	
Czarnowo Undy—Kulesze Чарново Унды — Кулеше	60,400—63,300	Las — Лес — Wald	

1	2	3	4
Wnory—Sokoły Вноры — Соколы	73,500—74,200	Las — Лес — Wald	
Sokoły—Płonka Соколы — Плонка	77,200—77,800	Las — Лес — Wald	

Linia: Zdrody Nowe—Białystok C.—Kuźnica Biał.—Gr. Państwa (Lessdam)
Линия: Здроды Нове — Белосток Ц. — Кузница Бел. — Гр. Государства (Лессдам)

Niewrodnica—Klepacze Невродница — Клепачи	170,000—171,000	Las — Лес — Wald	
Białystok C.—Wasilków Белосток Ц. — Васильков	182,00—183,00	Las — Лес — Wald	
Białystok C.—Wasilków Белосток Ц. — Васильков	183,976	Most drewniany Деревянный мост Hölzerne Brücke	
Czarny Błok—Czarna Wieś Чарны Блок — Чарна Весь	195,00—199,00	Las — Лес — Wald	
Czarna Wieś—Rosondranka Чарна Весь — Розендранка	202,00—205,00	Las — Лес — Wald	
Kuźnica B.—Gr.Państwa Кузница Б — Гр. Государства	237.603	Most drewniany Деревянный мост Holzerne Brücke	

Linia: Białystok C.—Krynki Biał.—Gr. Państwa—(Bezwotowica)
Линия: Белосток Ц. — Кринки Бел. — Гр. Государства (Безводовка)

Kuriany—Krynki Куряны — Кринки	13,041—20,100	Las — Лес — Wald	

Approved For Release 2005/07/13 : CIA-RDP80-00810A002400650011-2

Approved For Release 2005/07/13 : CIA-RDP80-00810A002400650011-2

1	2	3	4
Linia: Siedlce—Czeremcha **Линия: Седльце — Черемха**			
Siedlce—Mordy Седльце — Морды	11,86—12,40	Las — Лес — Wald	
Siedlce—Mordy Седльце — Морды	13,50—16,90	Las — Лес — Wald	
Mordy—Niemojki Морды — Немойки	29,00—31,00	Las — Лес — Wald	
Mordy—Platerów Морды — Платерув	37,75—38,31	Las — Лес — Wald	
Platerów—Czeremcha Платерув — Черемха	52,10—84,10	Las — Лес — Wald	
Nurzec—Czeremcha Нужец — Черемха	85,90—86,40	Las — Лес — Wald	
Linia: Warszawa—Łapy **Линия: Варшава — Лапы**			
Warszawa Wil. Marki—Zielonka Варшава Вильн. Марки — Зелёнка	7,50—9,70	Las — Лес — Wald	
Wołomin—Tłuszcz Воломин — Тлущ	30,20—33,30	Las — Лес — Wald	
Tłuszcz—Szewnica Тлущ — Шевница	42,60—46,40	Las — Лес — Wald	
Szewnica—Łochów Шевница — Лохув	50,20—53,90	Las — Лес — Wald	
Łochów—Małkinia Лохув — Малкиня	67,70—78,10	Las — Лес — Wald	
Małkinia—Czyżew Малкиня — Чижев	84,34	Wiadukt drewniany Деревянный виадук Hölzerne Brücke	
Małkinia—Zaręby Kość. Малкиня — Зарембы Кост.	92,00—96,50	Las — Лес — Wald	
Zaręby Kość. Szepietowo Зарембы Кост. — Шепетово	100,50—101,40	Las — Лес — Wald	
Czyżew—Szepietowo Чижув — Шепетово	118,50—119,20	Las — Лес — Wald	
Szepietowo—Łapy Шепетово — Лапы	139,30—145,00	Las — Лес — Wald	

Tablica
Таблица } 6
Tabelle

Wykaz miejsc zagrożonych podczas ulewy.
Перечень мест угрожающих во время ливня.
Verzeichnis der Gefahrstellen bei starken Regengüssen.

Oddział drogowy	Szlak	Kilometer od — do	Kategoria a b c d	Uwagi
Отдел пути	Перегон	Километр от — до	Категория а б ц д	Примечание
Bahnunterhaltungsamt	Strecke	Kilometer von — bis	Gruppen a b c d	Bemerkungen
1	2	3	4 5 6 7	8
Linia: Słubice — Poznań Franowo — Września — Warszawa				
Линия: Слубице — Познань Франово — Вжесня — Варшава				
Poznań Познань	Poznań Wschód Познань Вост.	204,980		
	Poznań Antoninek Познань — Антонинек			
	Gułtowy—Nekla Гултовы—Некля	272,560	d	
Linia: Rzepin—Międzyrzecz—Zbąszynek				
Линия: Жепин — Мендзыжеч — Збончинек				
Świebodzin Свебодзин	Międzyrzecz—Rzepin Мендзыжеч — Жепин	27,914	d	
Linia: Warszawa — Siedlce — Terespol — (Brest)				
Линия: Варшава — Седльце — Тересполь — (Брест)				
Siedlce Седльце	Siedlce Mas.—Mrowy Седльце Мазов. — Мровы	47,20—47,80	a	
	"	54,50—58,00	c	

Approved For Release 2005/07/13 : CIA-RDP80-00810A002400650011-2

Approved For Release 2005/07/13 : CIA-RDP80-00810A002400650011-2

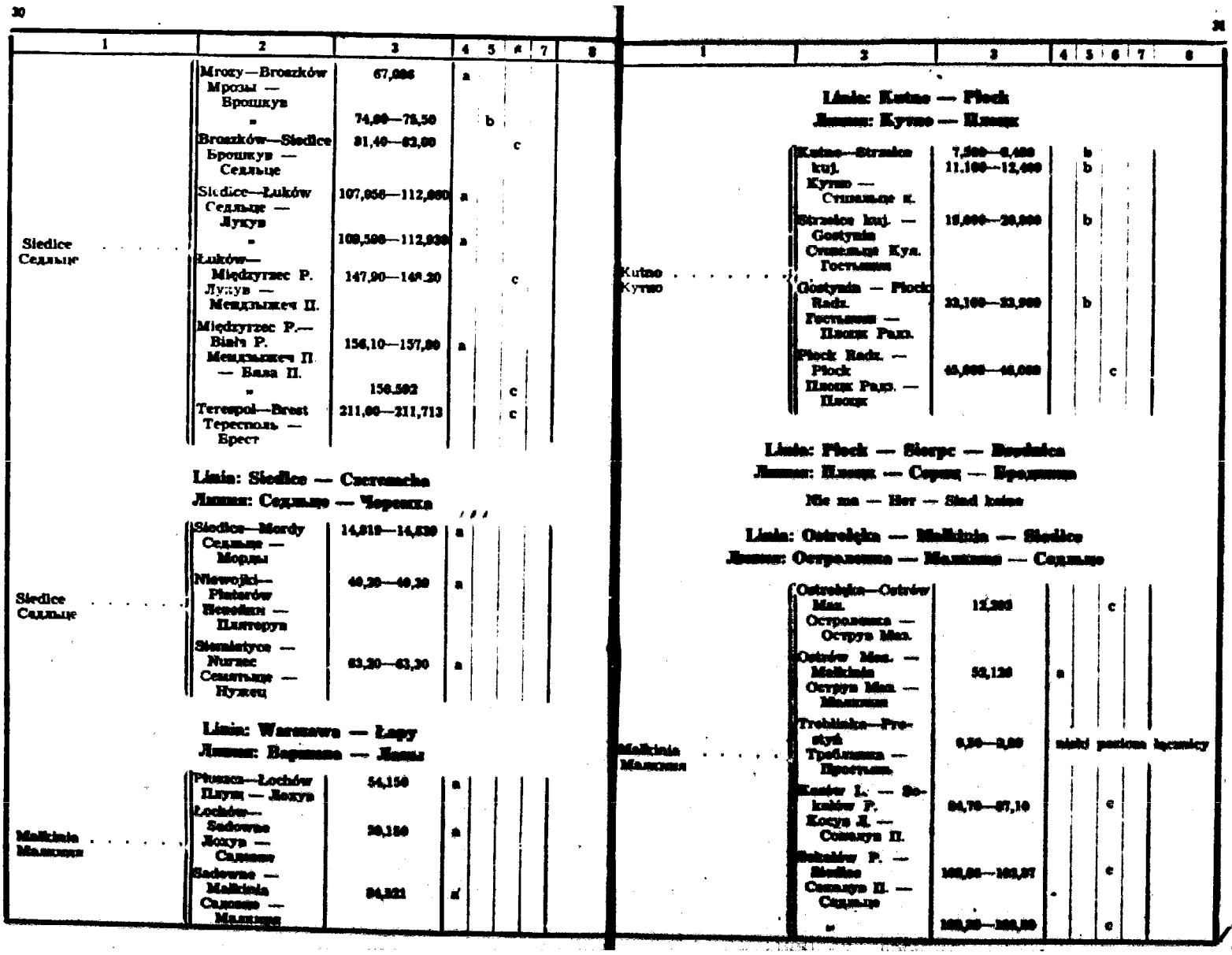

1	2	3	4	5	6	7	8
	Mrozy—Broszków Мрозы — Брошкув	67,086	a				
	»	74,60—75,50		b			
	Broszków—Siedlce Брошкув — Седльце	81,40—82,80			c		
	Siedlce—Łuków Седльце — Лукув	107,050—112,080	a				
Siedlce Седльце	»	108,500—112,930	a				
	Łuków—Międzyrzec P. Лукув — Мендзыжеч П.	147,90—148,20			c		
	Międzyrzec P.—Biała P. Мендзыжеч П. — Бяла П.	156,10—157,80	a				
	»	156,502			c		
	Terespol—Brest Тересполь — Брест	211,60—211,713			c		

Linia: Siedlce — Czeremcha
Линия: Седльце — Черемха

	Siedlce—Mordy Седльце — Морды	14,819—14,830	a				
Siedlce Седльце	Niewojki—Platerów Невойки — Платерув	40,20—40,30	a				
	Stanisławów — Nurzec Станиславув — Нужец	63,20—63,30	a				

Linia: Warszawa — Łapy
Линия: Варшава — Лапы

	Pilawa—Lochów Пилява — Лохув	54,150	a				
Małkinia Малкиня	Lochów—Sadowne Лохув — Садовне	30,180	a				
	Sadowne—Małkinia Садовне — Малкиня	84,321	d				

1	2	3	4	5	6	7	8

Linia: Kutno — Płock
Линия: Кутно — Плоцк

	Kutno—Strzelce kuj. Кутно — Стшелькн к.	7,500—8,400 11,100—12,400		b b			
	Strzelce kuj. — Gostynin Стшелькн Куя. Гостынин	18,000—20,000		b			
Kutno Кутно	Gostynin — Płock Radz. Гостынин — Плоцк Рады.	32,100—32,900		b			
	Płock Radz. — Płock Плоцк Рады. — Плоцк	46,000—46,000			c		

Linia: Płock — Sierpc — Bandnica
Линия: Плоцк — Сероц — Бродница

Nie ma — Нет — Sind keine

Linia: Ostrołęka — Małkinia — Siedlce
Линия: Остроленка — Малкиня — Седльце

	Ostrołęka—Ostrów Maz. Остроленка — Острув Маз.	12,200			c		
	Ostrów Maz. — Małkinia Острув Маз. — Малкиня	52,120	a				
Małkinia Малкиня	Trubkinie—Prostyń Трубкинне — Простынь	0,30—0,60					nieki pustone łącznicy
	Kosów L. — Sokołów P. Косув Л. — Сокулув П.	84,70—87,10			c		
	Sokołów P. — Siedlce Сокулув П. — Седльце	102,60—103,07			c		
	»	103,20—103,80			c		

Approved For Release 2005/07/13 : CIA-RDP80-00810A002400650011-2

Approved For Release 2005/07/13 : CIA-RDP80-00810A002400650011-2

1	2	3	4	5	6	7	8

Linia: Zdroby Nowe — BiałystokC. — Kuźnica Biał. — Gr. Państwa (Łosośna)

Линия: Здроды Новe — Белыстов Ц. — Кузьница Бел. — Гр. Государства (Лососьна)

Linia: Białystok C. — Krynki Biał. — Gr. Państwa — (Brzostowica)

Линия: Белыстов Ц. — Крынки Бел. — Гр. Государства — (Бжостовица)

Nie ma — Нет — Sind keine

Linia: Działdowo — Brodnica

Линия: Дзялдово — Бродница

Grudziądz Грудзиондз	Działdowo — Płośnica Дзялдово — Плосьница	7,500—9,000			c		
	Gutowo — Rad. Гутово — Радз.	36,020—36,120				d	
	St. Radoszki — Ст. Радошки	39,850—40,200				d	
	Radoszki — Tama Brodzka Радошки — Тама Бродзка—	43,00—43,060		b			
	Tama Brodzka— Brodnica Тама Бродзка Бродница	52,20—52,70		b			

Linia: Działdowo — Nidzica

Линия: Дзялдово — Нидзица

Nie ma — Нет — Sind keine

Linia: Nidzica — Wielbark

Линия: Видзица — Вельбарк

Nie ma — Нет — Sind keine

Linia: Ostrołęka — Szczytno

Линия: Остроленка — Щитно

Białystok Белыстов	Ostrołęka — Grabowo Остроленка — Грабово	5,200	a				

1	2	3	4	5	6	7	8

Linia: Ostrołęka — Łapy

Линия: Остроленка — Лапы

Białystok Белыстов	Kurpie—Żyźniewo Курпе — Жизнево	16,000	a				
	Czerwony Bór — Lubnica Лонск. Червоны Бур — Лубница Лон.	38,500			c		
	„ „	42,710	a				
	„ „	45,000			c		
	Czarnowo Undy— Kuleszе Чарново Унды — Кулеше	62,000	a				
	Wnory—Sokoły Вноры—Соколы	71,020	a				
	„ „	71,700—71,900			c		
	Płonka—Łapy Плонка — Лапы	86,123	a				

Linia: Łapy—Białystok C.—Kuźnica Biał.—Gr. Państwa—(Łosośna)

Линия: Лапы — Белыстов Ц. — Кузница Бел. — Граница Государства — (Лососьна).

Nie ma — Нет — Sind keine

Linia: Czerwonka—Białystok C.

Линия: Червонка — Белыстов Ц.

Białystok Белыстов	Bajak—Strabla Райак — Страбля	45,957	a				

Objaśnienie znaków kategorii: kategoria a) mosty i przepusty
b) rowy odwadniające
c) niwelyzyjne nasypy
d) przejazdy

Условные обозначения: a) мосты и путепроводы
b) водоотводные канавы
c) нивелирные насыпи
d) переезды

Erläuterung der Gruppe: a) Brücken u. Durchlässe
b) Entwässerungsgräben
c) Niedriger Bahndamm
d) Straßenübergänge

Approved For Release 2005/07/13 : CIA-RDP80-00810A002400650011-2

Approved For Release 2005/07/13 : CIA-RDP80-00810A002400650011-2

Tablica / Таблица / Tabelle 8

Wykaz odległości: a) między posterunkami następczymi i osłonnymi, przystankami osobowymi, ładowniami i bocznicami, b) kilometry oznaczone na linii.

Перечень разстояний между станциями, постами, блок. постами и километраж от первоначального путевого пункта

Verzeichnis der Entfernungen a) zwischen Blockstellen und Dekkungsstellen, Haltepunkte, Ladestellen und Anschlussgleisen, b) Kilometer gekennzeichnet auf der Strecke

Nazwa posterunku następczego, osłonnego, przystanku osobowego, ładowni i bocznicy	Odległość w km między sąsiednimi punktami	Kilometry oznaczone na linii
Название поста последующего, защитного, полустанка пассажирского, дебаркадера и жел. дор. ветки	Расстояние в км между соседними пунктами	Километры обозначенные на ж. д. линии
Benennung der Blockstellen, Dekkungsstellen, Haltepunkte, Ladestellen, Anschlussgleisen	Entfernung in Kilometer zwischen den Nachbarpunkten	Kilometer gekennzeichnet auf der Strecke
1	2	3

Linia: Słubice — Września

Линия: Слубице — Вжесня

Frankfurt/O. Tow. Франкфурт/О. Тов.	0.00	—	Kunowice . . . . Куновице	3.16	472.94
Frankfurt/O. Osob. Франкфурт/О Пасаж	2.90	2.90	Bycyn p. bl. . . Бычин блок пост.	4.56	468.38
			Gajec p. bl. . . Гаец блок пост.	2.06	466.32
Granica Państwa Грап. Государства	4.10	7.00	Rzepin	4.94	460.78
	0.00	474.10	Жепин		
Słubice p. o. . . . Слубице п. пасаж.	2.00	476.10	Krzyżowice p. bl. . Кшижовице бл. п.	4.00	456.10

1	2	3	1	2	3
Bocsów . . . . Бочув	4.96	451.14	Chrośnica . . . . Хресьница	3.66	371 90
Pniów p. bl. . . . Пнюв блок пост.	4.34	446.80	Jastrzębsko . . . Ястшомбско	4.94	366.96
Torzym . . . . . Тржим	3.38	443.42	Nowy Tomyśl . . Новы Томысль	4.92	362.04
Grochoń p. bl. . . Грохонь блок пост.	4.73	438.69	Sątopy . . . . . Сонтопы	5.26	356.78
Drzewce . . . . Дзевце	4.44	434.25	Bukowiec p. bl. . Буковец бл. п.	2.56	354.22
Lesionki p. bl. . Лесенки бл. пост.	3.34	430.91	Porażyn . . . . . Поражин	3.07	351.15
Tegosłów . . . . Тегослув	3.35	427.56	Sielinko Pln. p bl. Селинко Сев. бл. п.	3.60	347.56
Jędrzychów p. bl. . Ендшихув бл. п.	3.72	423.89	Opalenica . . . . Опаленица	4.17	343.39
Bucze Wkp. . . . Буче Вкп.	3.25	420.50	Wojnowice pbl. i bl. Войновице бл. п.	4.95	338.43
Mostki p. o. . . . Мостки п. пас.	2.77	417.82	Buk . . . . . Бук	4.29	334.14
Jeleń p. bl. . . . Зелень бл. п.	1.33	416.49	Otusz . . . . . Отуш	4.72	329.42
Wilkowo Świeb. . Вильково Сьвебод.	4.00	412.49	Dopiewo . . . . . Допево	5.91	323.50
Świebodzin Wkp. Сьвебодзин Вкп.	5.15	407.34	Palędzie . . . . Паленцие	5.22	318.28
Kupienino . . . . Купенино	5.26	402.08	Plewiska po p. bl. i b. Плевиска пол. п. бл. п. (ветка)	3.75	314.53
Szczaniec . . . . Щанец	5.58	396.50	Rudniczek p. bl. i b. Рудничек бл. п. и ветка	2.32	312.21
Bolewice p. bl. . Болевице бл. п.	4.33	392.17	Po Junikowo p. o. По Юниково пол. п.	0.71	311.15
Dębiec Pb. p. odg. Дембец Пр. п. отв.	4.43	387.74	Poznań—Górczyn Познань Гурчин	2.39	308.76
Zbąszynek Osob. Збончинек Пас.	2.11	385.63	Poz. Dębina p. odg. Познань Дембина бл. п. отв.	2.67	197.18
Zbąszynek Tow. Збончинек Тов.	0.97	384.66	Poznań—Starołęka Познань Старолэка	1.18	196.00
Chlastawa p. odg. Хластава бл. п. отв.	1.91	382.75	Poz. Franowo Prz p. odg. Поз. Франово Пра бл. п. отв.	3.53	11.06
Zbąszyń . . . . Збончинь	3.41	379.34			8.13
Wierzchaczewo . Вежхачево	4.30	374.95			

Approved For Release 2005/07/13 : CIA-RDP80-00810A002400650011-2

Approved For Release 2005/07/13 : CIA-RDP80-00810A002400650011-2

1	2	3
Poz Franowo Prc. p odg Поз Франово П бл п отв	1.37	6.76
Poznań Franowo Познань Франово	1.59	5.17
Poz Franowo Prz Поз Франово Прц	0.85	4.32
Nowa Wieś p odg. Нова Вес бл. п. отв km 2.00 клм 2.00	2.50	1.82 0.00
Swarzędz Свжендз	1.82	291.62
Jasin p. bl Ясин бл п	2.35	289.27

1	2	3
Paczkowo Пачково	3.44	288.92
Kostrzyn Wkp. Костшин Вкп	4.55	281.38
Gułtowy Гултовы	7.13	274.15
Nekla Некля	5.75	268.40
Podstolice Подстолице	5.67	262.73
Żerniki b. Жерники	2.37	260.36
Września Вжесня	5.03	255.33

Linia: Września — Słubice
Линия: Вжесня — Слубице

Września Вжесня	0.00	255.33
Żerniki b. Жерники б	5.03	260.33
Podstolice Подстолице	2.37	262.73
Nekla Некля	5.67	268.40
Gułtowy Гултовы	5.75	274.15
Iwno p. bl. i b. Ивно бл п и ветка	3.60	277.75
Kostrzyn Wkp. Костшин Вкп	3.53	281.28
Paczkowo Пачково	4.55	285.83
Jasin p bl. Ясин бл п	3.44	289.27
Swarzędz Свжендз km 2.00 клм 2.00	2.35	291.62 0.00
Nowa Wieś p. odg. Нова Вес бл. п. отв.	1.82	1.82
Poz. Franowo Prz Поз. Франово Прц	2.50	4.32

Poznań—Franowo Познань Франово	0.85	5.17
Poz. Franowo prc. p. odg. Поз. Франово Прм. бл. п. отв.	1.59	0.76
Poz. Franowo prz p. odg. Поз. Франово Прц. бл. п. отв.	1.37	8.13
Poznań—Stare Miasto Познань Старе Място	3.53	11.66
Poz. Dębina p. odg Познань Дембина бл. п. отв.	1.18	196.60 197.18
Poznań—Górczyn Познань Гурчин	2.67	199.85 200.20
Po Junikowo p. o. По Юниково пол. п.	2.20	311.56
Rudnicze p. bl. i b. Рудниче бл. п. и ветка	0.71	312.31
Plewiska po p bl. i b. Плевиска пол. п. бл. п. вет.	2.32	314.63
Palędzie Паленцие	3.75	318.38

1	2	3
Dopiewo Допево	5.22	323.60
Otusz Отуш	5.91	329.41
Buk Бук	4.72	334.14
Wełnowice pbl. i bl. Вольновице бл. п.	4.29	338.43
Opalenica Опаленица	4.95	343.38
Sielsko Pln. p. bl. Сельско Сев. бл. п.	4.17	347.55
Poradyn Порадзин	3.60	351.15
Bukowiec p. bl. Буковец бл. п.	3.07	354.22
Sątopy Сонтопы	2.56	356.78
Nowy Tomyśl Новы Томысль	5.26	362.04
Jastrzębsko Ястшомбско	4.92	366.96
Chrośnica Хросьница	4.84	371.80
Wierzchaczewo Вежхачево	3.06	374.86
Zbąszyń Збонцынь	4.20	379.34
Chlastawa p. odg. Хластава бл. п. отв.	3.41	382.75
Zbąszynek Tow. Збонцынек Тов.	1.91	384.66
Zbąszynek Osob. Збонцынек Пас.	0.97	385.63
Dębowiec Zb. p. odg. Домбровец Зб. бл. п. отв.	2.11	387.74
Bolewiny p. bl. Волевины бл. п.	4.43	392.17
Szczaniec Щанец	4.33	396.50
Kupienino Купенино	5.58	402.08
Świebodzin Wkp. Свебодзин Вкп.	5.38	407.34

1	2	3
Wilkowo Świeb. Вильково Свебод.	5.15	412.49
Zielęć p. bl. Зелень бл. п.	4.00	416.49
Mostki p. o. Мостки п. пас.	1.33	417.82
Bucze Wkp. Буче Вкп.	2.77	420.59
Jędrzychów p. bl. Ендшихув бл. п.	3.25	423.84
Tuplice Тупице	3.72	427.56
Lesienki p. bl. Лесенки бл. пост.	3.35	430.91
Drzenice Дженице	3.34	434.25
Grochów p. bl. Грохов блок пост.	4.44	438.69
Torzym Тожим	4.73	443.42
Pniów p. bl. Пнюв блок пост.	3.38	446.80
Bachów Бочув	4.34	451.14
Krzyżowiec p. bl. Кшижовец бл. п.	4.96	456.10
Mnegin Жнин	4.68	460.78
Gajec p. bl. Гаец блок пост.	4.94	465.72
Byczyn p. bl. Бычин блок пост.	2.66	468.38
Kunowice Куновице	4.56	472.94
Słubice p. o. Слубице п пасаж.	3.16	476.10
Granica Państwa Грам. Государства	2.00 0.00	478.10
Frankfurt/O. Osob. Франкфурт/О. Пасаж.	4.18	—
Frankfurt/O. Tow. Франкфурт/О. Тов.	2.98	—

Approved For Release 2005/07/13 : CIA-RDP80-00810A002400650011-2

Approved For Release 2005/07/13 : CIA-RDP80-00810A002400650011-2

1	2	3
Linia: Rzepin—Międzyrzecz—Zbąszynek **Линия: Жепин — Мендзыжеч — Збонщинек**		
Rzepin Жепин		88.00
Lubiechnia Mała po. Любехня Мала n. пас.	6.37	82.63
Ośno Lub. Осно Любс	6.14	76.48
Trzcińsko p. o. Тшцеськов п. пас.	5.74	70.74
Smogóry Смогоры	3.57	67.17
Długoszyn p. o. Длугошин п. пас.	3.66	63.51
Gulęcin Сулецин	4.79	58.72
Kalsko p. odg. Калзко п. пас.	3.72	55.00
Wędrzyn p. o. i l. Вендзин п. пас.	3.40	51.60
Trzemeszno Lub. Тшемешно Любс.	3.80	48.80
Tamplewo Темплево	10.76	37.24
Kursko p. o. i l. Курско п. пас.	3.00	34.24
Gorzyce Wlkp. p. o. i l. Гожица Вкп. п. пас.	3.85	30.39
Smaszarnia h. Сушарня (почка)	5.97	24.42
Międzyrzecz Мендзыжеч	1.44	22.98 22.98
Bukowiec Międzyrzecki Буковец Мендзыжецкий	10.80	12.18
Lutol Suchy Лютоль Сухи	8.74	13.36
Chociszewo Rogoziniec p. o. Хощишево Рого- зинец п. пас	4.26	9.10
Zbąszynek Збонщинек	—	0.00
Dąbrówka Wlkp. p. o. i l. Домбрувка Вкп. п. пас	3.91	5.19
Chociszewo Rogoziniec p. o. Хощишево Рого- зинец п. пас.	3.91	9.10
Lutol Suchy Лютоль Сухи	4.26	13.36
Bukowiec Międzyrzecki Буковец Мендзыжецкий	5.74	19.10
Międzyrzecz Мендзыжеч	10.80	29.90 22.98
Smaszarnia h. Сушарня (почка)	1.44	24.42
Gorzyce Wlkp. p. o. i l. Гожица Вкп. п. пас.	5.97	30.39
Kursko p. o. i l. Курско п. пас.	3.85	34.24
Tamplewo Темплево	3.00	37.24
Trzemeszno Lub. Тшемешно Любс.	10.76	48.00
Wędrzyn p. o. i l. Вендзин п. пас.	3.80	51.80
Kalsko p. odg. Калзко п. пас.	3.40	55.20
Gulęcin Сулецин	3.72	58.92
Długoszyn p. o. Длугошин п. пас.	4.79	63.71
Smogóry Смогоры	3.66	67.37
Trzcińsko p. o. Тшцеськов п. пас.	3.57	70.94
Ośno Lub. Осно Любс.	5.74	76.68

1	2	3
Dąbrówka Wlkp. p. o. i l. Домбрувка Вкп. п. пас	3.91	5.19
Zbąszynek Збонщинек	5.19	0.00
Linia: Wrocław — Lewin **Линия: Вроцлав — Левин**		
Lewin Gł. Левин Гл.	0.00	00.04
Studzwia p. obm. лудзьва бл. зв. м.	7.16	87.00
Jackowice Яцковице	5.50	93.38
Zeelnów p. o. i p. obm. Зосынув п. пас. бл. зв. мех.	6.36	99.74
Żychlin Жихлин	7.37	107.11
Wielka p.o. i p. obm. Велька пол. пас. бл. зв. мех.	9.76	115.87
Kutno Wsch. Os. Кутно Вост. Пас.	10.02	125.89
Kutno Zach. Кутно Зах.	2.53	128.42
Kutno Zach. nast. K. Z. B. Кутно Зах. бл. КЗВ	6.80	135.22
Krawie Кравье	0.56	135.78
Turzynów Тужинув	9.48	145.26
Kłodawa Клодава	9.38	154.64
Zawidów p. odg. n. Завидув п. отв.	6.51	161.15
Berlągi Берлёнги	3.34	164.49
Kalo Кало	8.68	173.17
Budki Nowe p. o. i p. obm. Будки Нове п. пас. бл. п. зв. мех.	6.86	180.03
Wrocław Вроцлав	0.00	258.23
Sobolowo Wrz. p osł. Соболово Вжес. бл. п. предупр.	1.38	259.61
Gutowo Wlkp. Гутово Вкп.	5.40	265.01
Otocznia * Оточня	3.33	268.34
Wólka Вулька	4.37	272.71
Strzałkowo Сталькове	3.97	276.68
Słupca Слупца	2.69	279.37
Cisała Цисала	6.39	285.76
Spławie Сцавье	8.34	294.10
Kawalec p.o. i p.obm. Кавалец пол. пас. бл. п. зв. мех.	4.82	298.92
Konin Конин	7.20	306.12
Patrzyków Пажыкув	9.31	315.43
Krzemek Кремек	7.30	322.73
Budki Nowe p. o. i p. obm. Будки Нове п. пас. бл. п. зв. мех.	5.60	328.33
Kalo Кало	6.84	335.17
Berlągi Берлёнги	5.40	340.57

Approved For Release 2005/07/13 : CIA-RDP80-00810A002400650011-2

Approved For Release 2005/07/13 : CIA-RDP80-00810A002400650011-2

1	2	3
Kramsk Крамск	5.09	187.80
Patrzyków Патшикув	7.33	195.13
Konin Конин	9.31	204.44
Kawnica p. o. Кавница пол. пас. бл. п. эл. мех.	7.29	211.64
Splawie Сплавье	4.52	216.16
Clenin Ценин	8.34	224.50
Slupca Слупца	8.38	232.80
Strzalkowo Стшалково	3.98	236.87
Wólka Вулька	3.97	240.84
Otoczna * Оточна	4.37	245.21
Gutowo Wkp. Гутово Вкп.	3.25	248.46
Sokolowo Wrz. p osł. Соколово Вжес. бл. п. предупр.	5.49	253.95
Wrzesnia Вжесня	1.28	255.23

1	2	3
Zamków p. odg. Замкув п. отв.	2.34	153.80
Klodawa Клодава	6.21	157.01
Turzynów Тужинув	9.36	166.37
Krzewie Кжеве	8.49	174.86
Kutno Zach. nast. K. Z. B. Кутно Зап. бл. КЗВ	9.55	184.41
Kutno Zach. Кутно Зап.	0.80	185.21
Kutno Wsch. Os. Кутно Восг. Пас.	2.53	187.74
Wielka p.o. i p. elm. Велька пол. пас. бл. эл. мех.	10.53	198.27
Zychlin Жихлин	8.76	207.11
Zosinów p. o. Зосинув п. пас. бл. эл. мех.	7.37	214.48
Jackowice Яцковице	6.36	220.84
Sludfwia p. elm. Слудзьва бл. э. м.	3.58	224.42
Lowicz Gl. Ловичь Гл.	7.16	231.58

Linia: Lowicz — Warszawa
Линия: Ловичь — Варшава

Lowicz Glówny Ловичь Гл.	—	80.63
Mystaków p. o. Мыслакув пол. пас.	5.09	75.82
Bednary Беднары	3.55	72.97
Jasionna Low. p. o. Ясенна Лов. п. пас.	4.60	67.41
Leonów Леонув	4.63	62.78
Boshanowe Сохачев	5.47	54.31
Warsz. Wsch. Rosz. Варшава Восг. Сорт.	—	0.17
Michalów p. odg. Михалув бл. п. отв.	1.57	7.00
Targówek p. odg. Таргувек бл. п. отв.	1.31	1.17 8.48
Jagiellońska p. odg. Ягеллонска бл. отв.	1.17	12.00
Warszawa Gdańska Варшава Гданьска	2.00	10.52

1	2	3
[illegible] post. ti. i p.o. Пасечница бл. п. сиг. тел. п. пас.	7.31	47.80
Szymanów Шиманув	5.82	41.98
Nowa Wola post. ti. i p.o. Нова Воля бл. п. сиг. тел. п. пас.	7.66	34.32
Słomin Сломин	5.72	28.60
Plochocin Плохоцин	6.73	21.87
Otarów Отарув	6.69	15.38
Koląbki p. odg. Голомбки бл. п. отв.	4.66	10.72 8.42
Warszawa Odol. Варшава Одол.	2.20	6.60
Warszawa Jelonki Варшава Еленки	3.85	3.85
Powązki W G i p. odg. Повонзки В. Г. и бл. отв.	4.15	8.00
Warszawa Gdańska Варшава Гданьска	3.52	10.52
Jagiellońska p. odg. Ягеллонска бл. отв.	2.08	12.60
Targówek p. odg. Таргувек бл. отв.	1.17	1.17 8.40
Michalów p. odg. Михалув бл. п. отв.	1.31	9.00 7.09
Warsz. Wsch. Rosz. Варшава Восг. Сорт.	1.57	8.17

1	2	3
Powązki W G i p. odg. Повонзки В. Г. и бл. отв.	2.82	8.00
Warszawa Jelonki Варшава Еленки	4.15	3.85 0.00
Warszawa Odol. Варшава Одол.	3.85	5.42
Grójski p. odg. Гроёвски бл. п. отв.	2.30	10.72
Otarów Отарув	4.66	15.38
Plochocin Плохоцин	6.69	21.87
Słomin Сломин	6.73	28.60
Nowa Wola post. ti. i p.o. Нова Воля бл. п. сиг. тел. п. пас.	3.72	34.32
Szymanów Шиманув	7.66	41.98
Piaseczniea post. ti. i p.o. Пасечница бл. п. сиг. тел. п. пас.	5.82	47.80
Boshanowe Сохачев	7.31	54.31
Leonów Леонув	8.47	62.78
Jasionna Low. p. o. Ясенна Лов. п. пас.	4.63	67.41
Bednary Беднары	4.66	72.07
Mystaków p. o. Мыслакув пол. пас.	3.55	75.62
Lowicz Glówny Ловичь Гл.	5.03	80.65

Linia: Warszawa Wil. Marki — Lapy
Линия: Варшава Вил. Марки — Лапы

Targówek p. odg. Таргувек бл. п. отв.	—	0.00
Warsz. Wil. Marki Варшава Вил. Марки	1.78	1.78
Lipki p. ti. i p. o. Липки бл. п. сиг. тел. пол. пас.	5.00	6.78

Zdrody Nowe Здроды Новe	—	146.00
Granica Dyr. Граница Дирекции	1.85	148.00
Rozbiory Разборы	4.52	140.48
Jabłoń p. o. Яблонь пол. пас.	4.66	135.82

Approved For Release 2005/07/13 : CIA-RDP80-00810A002400650011-2

Approved For Release 2005/07/13 : CIA-RDP80-00810A002400650011-2

1	2	3
Siwki p.odg.(zamk.) Сивки п. отв. (зак.(	2 13	8.91
Zielonka Зеленка	1 23	10 14 14 46
Ossów p. o. Оссув пол. пас.	2 98	17.44
Kobylka p. o. Кобылка п. пас.	2 02	19 46
Wołomin Воломин	1 83	21.29
Zagościniec p. o. Загостинец п. пас.	3.85	25.14
Kiemбów p. l. p. o. i Кембув бл. п. св. тел. пол. пас.	5.90	31.74
Tłuszcz Тлуща	6.76	37.80
Mokrawies p. o. Мокравесь п. пас	5 04	42.84
Szewnica Шевница	4.75	47.59
Urle p. o. Урле пол. пас	5.42	53.01
Łochów Лохув	5 47	58.48
Ostrówek Węgr.p.o.il. Острувек Венгр. пол. пас	5.24	63.72
Wielgie Вельге	2.71	66,43
Sadowne Садовне	6.55	72.98
Prostyń p. o. Простынь пол пас.	8.72	81.78
Prostyń Bug Простынь Буг	2.00	83.78
Małkinia Малкиния	4.27	87 97
Zaremby Kośc. Зарембы Косц.	8.31	96.27
Szulborze Koty p.o. Шульборже Коты пол пас	6.83	102.91
Kietlanka Кетлянка	1.10	104.01
Szepietowo Шепетово	8.44	127.38
Kity (nie otwarte) Киты (не открыта)	7.83	119.55
Kity Przystanek p. o. Киты Полустанок пол. пас.	1.49	118.04
Czyżew Чижев	6.27	111.79
Kietlanka Кетлянка	7.78	104.01
Szulborze Koty p. o. Шульборже Коты пол пас.	1.10	102.91
Zaremby Kośc. Зарембы Косц	6.63	96.27
Małkinia Малкиния	8.31	87.97
Prostyń Bug Простынь Буг	4 27	83.70
Prostyń p. o. Простынь пол пас.	2.00	81.70
Sadowne Садовне	8.72	72.98
Wielgie Вельге	6.55	66.43
Ostrówek Węgr.p.o.il. Острувек Венгр. пол. пас	2.71	63.72
Łochów Лохув	5.24	58.48
Urle p. o. Урле пол пас.	5.47	53.01
Szewnica Шевница	5.42	47.59
Mokrawieś p. o. Мокравесь п. пас.	4.75	42.84
Tłuszcz Тлуща	5.04	37.80
Kiemбów p. l. p. o. i l. Кембув бл. п. пас.	6.76	31.04
Zagościniec p. o. Загостинец п. пас.	5.90	25.14
Wołomin Воломин	3.85	21.29

1	2	3
Czyżew Чижев	7.78	111.79
Kity Przystanek p. o. Киты Полустанок пол. пас	6.27	118.06
Kity (nie otwarte) Киты (не открыта)	1.49	119.55
Szepietowo Шепетово	7.83	127.38
Jabłoń p. o. Яблонь пол. пас.	8.44	133.82
Racibory Рацыборы	6.66	140.48
Granica Dyr. Граница Дирекции	4.52	145.00
Zdrody Nowe Здроды Нове	1.85	146.85

Linia: Zdrody Nowe—Białystok C.—Kuźnica Biał.—Gr. Państwa—(Łosośna)

Линия: Здроды Нове — Белыстек Ц. — Кузница Бел. — Гр. Государства (Лосьница)

1	2	3
Zdrody Nowe Здроды Нове	0.00	146.11
Osse p. o. Оссе п. пас.	4.54	150.65
Lapy Лапы	3.40	154.05
Uhowo Most p. o. Угово Мост п. пас.	2.22	156.27
Bojary Dolne p. o. Бояры Дольне п. пас.	3.85	160.12
Sochuty p. o. Сохуты п. пас.	3.13	163.25
Trypucie p. ll. Трипуце бл. п. св. тел.	2.61	165.36
Trypucie p. o. Трипуце п. пас.	1.25	167.11
Klewwudniki p. o. Клевудники п. пас.	1.88	168.99
Klepacze p. o. Клепачи п. пас.	3.23	172.23

1	2	3
Kobylka p. o. Кобылка п. пас.	1.23	19.46
Ossów p. o. Оссув пол. пас.	2.02	17.44
Zielonka Зеленка	2.98	14.46 10.14
Siwki p.odg.(zamk.) Сивки п. отв. (зак.(	1.23	8.91
Ząbki p. ll. i p. o. Зомбки бл. п. св. тел. пол. пас.	2 13	6.78
Warsz. Wil. Marki Варшава Вилк. Марки	5.00	1.78
Targówek p. odg. Таргувек бл. п. ответв.	1.78	0.00
Łosośna Лососьна	0.00	256.75
Gr. Państwa Грав. Государства	18.22	238.53
Kuźnica Biał. Кузница Бел.	3.88	234.65
Kundzin post. bocz. Кундзин почка	7.82	227.83
Kundzin p. o. Кундзин п. пас.	1.46	225.57
Sokółka Сокулка	7.66	218.52
Giemiaucie p. o. Гемяуце п. пас.	5.39	213.13
Rozedranka p. o. Розедранка п. пас.	5.61	207.52
Czarna Wieś Чарна Весь	8.34	199.18
Czarny Blok p. o. Чарны Блок п. пас.	7.83	191.35
Wasilków p. o. Василькув п. пас.	6.13	185.22

Approved For Release 2005/07/13 : CIA-RDP80-00810A002400650011-2

Approved For Release 2005/07/13 : CIA-RDP80-00810A002400650011-2

1	2	3
Starosielce Wiad. p. o. Старосельце Вяд. п. пас	1.33	173.55
Bialystok C. Бялыстак Ц.	3.76	177.31
Wasilków p. o. Василькув п. пас	7.92	185.23
Czarny Blok p. o. Чарны Блок п. пас.	6.12	191.35
Czarna Wieś Чарна Весь	7.83	199.18
Rozedranka p. o. Розедранка п. пас	8.34	207.52
Gieniusze p. o. Генюше п. пас	5.61	213.13
Sokółka Сокулка	5.39	218.52
Kundzin p. o. Кундзин п. пас	7.05	225.57
Kundzin post. boc. Кундзин пятка	1.46	227.03
Kuźnica Bial. Кузница Бял.	7.62	234.65
Gr. Państwa Грав. Государства	3.88	238.53
Leśniki Лесники	16.22	254.75

Linia: Bialystok — Krynki Gr. Państwa — (Brzostowica)
Линия: Бялыстак — Крынки — Граница Государства (Брестовица)

Kutno Wsch. Os. Кутно Вост. Пас	0.0	1200.0 0.00
Kutno Zach. Кутно Запад.	2.53	2.53
Azory p. o. Азоры пол. пас	0.79	3.32
Raciborów p. o. Рацборув п. пас	5.86	9.18
Strusice Kuj. Струсяце Куяв.	5.22	14.02
Sierakówek p. o. Серакувек п. пас	6.70	20.72
Gostynin Гостынин	7.74	28.46

1	2	3
Bialystok C. Бялыстак Ц.	7.92	177.31
Starosielce Wiad. p. o. Старосельце Вяд. п. пас.	3.76	173.55
Klepacze p. o. Клепаче п. пас.	1.33	172.22
Niewodnica p. o. Неводница п. пас.	3.22	169.00
Trypucie p. o. Трипуце п. пас.	1.80	167.11
Trypucie p. ul. Трипуце бл. п. св. тел.	1.38	169.36
Baciuty p. o. Бацюты п. пас.	2.61	163.25
Bojary Dolne p. o. Бояры Дольне п. пас.	3.13	160.12
Uhowo Most p. o. Ухово Мост п. пас.	3.80	156.32
Lapy Лапы	2.23	154.09
Ossa p. o. Осса п. пас.	3.40	150.85
Zdrody Nowe Здроды Нове	4.54	146.11

1	2	3
Łęck p. o. Лонцк п пас	10.42	28.88
Łęck Radz. Лонцк Рада	6.84	45.72
Płock Плоцк	6.52	52.24
Bialystok C. Бялыстак Ц.	0.00	0.00
Bialystok Fabr. Бялыстак Фабр.	3.79	3.79
Kuriany Куряны	9.74	13.53
Kędzia Кендзя	10.59	24.12
Zalisy Залисы	12.56	36.68
Krynki Bial. Крынки Бял.	10.55	47.23
Granica Państwa Грав. Государства	5.80	53.03
Brzostowica Брестовица	6.40	59.43

1	2	3
Azory p. o. Азоры пол. пас.	5.46	3.32
Kutno Zach. Кутно Запад.	0.79	2.53
Kutno Wsch. Os. Кутно Вост. Пас.	2.53	0.00
Brzostowica Брестовица	0.00	59.43
Granica Państwa Грав. Государства	6.40	53.03
Krynki Bial. Крынки Бял.	5.80	47.23
Wasily Василы	10.55	36.68
Zadnia Жедня	12.56	24.12
Kuriany Куряны	10.59	13.53
Bialystok Fabr. Бялыстак Фабр.	9.74	3.79
Bialystok C. Бялыстак Ц.	3.79	0.00

Linia: Warszawa—Siedlce—Terespol—(Brest)
Линия: Варшава — Седльце — Тересполь — (Брест)

Warsz. Wsch. Bos. Варшава Вост. Серв.	1.92	6.17
Antoninów p. odg. Антонинув бл. п. отв.	1.84	7.81
Lumbertów Люмбертув	3.94	11.75
Koligos p. odg. zamk. Коligos бл. п. отв. закрыт	2.48	14.59
Wessola p. o. i p. bl. Весола пол. пас. и бл. п.	1.80	16.39
Wola Grzybow p. o. Воля Гжибов. пол. пас.	1.79	18.18
Sulejówek p. o. Сулеювек п. пас.	1.80	19.98
Milosna Милосна	1.32	21.30

1	2	3
Brest Брест	—	215.49
Granica Państwa Грав. Государства		211.713
Terespol Тересполь	6.86	208.86
Malaszewicze Малашевичи	7.40	201.50
Dobrynka p. bl Добрынка бл. п.	6.70	194.81
Chotyłów Хатылув	5.91	188.90
Ogrodniki p. o. p. bl. Огродники бл. п и пол. пас	8.08	180.82
Biała Podl. Бяла Подл.	7.96	172.86
Luski p. bl Луски бл. п.	5.16	167.70

Approved For Release 2005/07/13 : CIA-RDP80-00810A002400650011-2

Approved For Release 2005/07/13 : CIA-RDP80-00810A002400650011-2

1	2	3
Halinów p. o. i l Халинув п. пас	4 21	25 71
Dembe Wielkie Дембе Вельке	5 49	31 20
Chrośla p. bl Хрсьля бл. п	4 80	36 00
Mińsk Maz Минск Маз	4 60	40 60
Barczęca p. o Барчэнца пол. пас	5.53	46.13
Mienia p. o. i p. bl. i l Меня п. пас бл. п	4 29	50.42
Ceglów p. o. i l Цеглув п. пас	3 37	53.79
Mrozy Мрозы	4 90	58 69
Grodziszcze p. o Гродзищэ п. пас	5 10	63.79
Sosnowe p. o. i p. bl Сосновэ п. пас бл. п	4 41	68.20
Koszewnica p. o Кошевница п. пас	3 98	72 18
Broszków Бронкув	5.72	77 90
Sabinka p. bl. i p. Сабинка бл. п и пол. пас	7 46	85.36
Siedlce Седльце	7 33	92 69
Kosiorki p. bl Косёрки бл. п	7 61	100 30
Bork. Kosy p. o Борки Косы п. пас	2 55	102 85
Dziewule p. bl. i p. o. Дзевуле бл. п и пол. пас	4 47	107 32
Krynka Łuk. p. bl i p. o Крынка Лук. бл. п и пол. пас	5 30	112 62
Łuków Луков	7 83	120 45
Las p. bl Лас бл. п	5 36	125 81
Szeniawy p. bl. i p. o Шеняны бл. п. и пол. пас	5.74	131.55

1	2	3
Sokule p. bl. p. o Сокуле бл. п и пол. пас	6 81	138.36
Sitno p. bl. Ситно бл. п	6 64	154.90
Międzyrzecz Podl. Менёзыжеч Подл.	5.59	148.49
Miłe p. o. i p. bl Мисе бл. п. и п. п.	6.41	142.26
Brzozowica p.o i p.bl. Бжозовица бл. п и пол. пас.	5 29	136.97
Szeniawy p. o. i p. bl. Шеняны бл. п. и пол. пас.	5 41	131.55
Las p. bl. Лас бл. п	5.74	125.81
Łuków Луков	5 36	120.45
Krynka Łuk. p. bl. i p. o Крынка Лук. бл. п. и пол. пас.	7 83	112.62
Dziewule p. bl. i p. o Дзевуле бл. п. и пол. пас	5.30	107.32
Berk. Kosy p. o. Берки Косы п. пас	4 47	102.85
Kosiorki p. bl. Косёрки бл. п.	2 55	100.30
Siedlce Седльце	7.61	92.69
Sabinka p. bl. i p. o Сабинка бл. п и пол. пас	7 33	85.36
Broszków Бронкув	7.46	77.90
Koszewnica p. o Кошевница п. пас	5 72	72.18
Sosnowe p. o. i p. bl Сосновэ п. пас бл. п	3.98	68.20
Grodziszcze p. o. Гродзищэ п. пас	4.41	63.79
Mrozy Мрозы	5.10	58.69
Ceglów p. o. i l Цеглув п. пас.	4.90	53.79

1	2	3
Brzozowica p. bl i p. o Бжозовица бл. п. и пол. пас	5.45	137.90
[illegible] e p. bl. i p. o. [illegible]ce бл. п. и п. п.	5.25	142.25
[illegible]dzyrzecz Podl. [illegible]ецзыжеч Подл	6.41	148.66
[illegible]no p. bl. [illegible]но бл. п	5.59	154.25
[illegible]kule p. bl. i p. o. [illegible]куле бл. п. и пол. пас.	6.64	160.89
[illegible]uski p. bl. [illegible]уски бл. п.	6.81	167.70
[illegible]ola Podl. [illegible]ола Подл.	5.16	172.86
[illegible]rodniki p. bl. i p. o. [illegible]родники бл. п. и пол. пас.	7.96	180.82
[illegible]otyłów [illegible]отылув	8.08	188.90
[illegible]obrynka p. bl. [illegible]обрынка бл. п.	5.91	194.81
Małaszewicze Малашевичэ	6.78	201.59
[illegible]erespol [illegible]ерестоль	7.40	209.06
[illegible]rawica Państwa [illegible]рав Государства		211.713
Brest Брест	6.66	215.94

1	2	3
Mienia p. o., p. bl. i l. Меня п. пас. бл. п	3.37	30.42
Barczęca p. o. Барчэнца пол. пас	4.29	44 13
Mińsk Maz. Минск Маз.	5.53	49 66
Chrośla p. bl. Хрсьля бл. п.	4.60	39.06
Dembe Wielkie Дембе Вельке	4 80	31.26
Halinów p. o. i l Халинув п. пас	5.46	25.71
Milenia Миленя	4.21	21.50
Sulejówek p. o. Сулеювек п. пас	1.52	19.98
Wola Grzybow. p. o. Воля Гжибов. пол. пас	1.80	18.18
Wesoła p. o. i p. bl Весола пол. пас и бл. п.	1.79	16.39
Poligon p. odg. zamk Полигон бл. п отв. закрыт	1.80	14.59
Rembertów Рембертув	2.84	11.75
Antoninów p. odg. Антонинув бл. п отв.	3.94	7.81
Warsz. Wach. Kon. Варшава Конст. Сарт.	1.64	3.17

Linia: Siedlce — Czeremcha — (Wysoko Lit.)
Линия: Седльце — Черемха — (Высоко Лит.)

Siedlce Седльце	-	0.00
Stok Lacki p. o. Сток Лацки	9.41	9.41
Mordy Морды	8.59	17.99
Ciemiętycze Семятыче	12.48	57.58
Czeremcha Черемха	5 76	60.17
Borowiki p. o. Боровики	10 77	70.49
Nurzec Нужец	9.27	79.03
Fronołów p. o. Фронолув п. пас	4.10	83.48
Cierpigórz p. o. Цепмегуж п. пас	7.84	25.44
Niemojki Немойки	8.02	33 46

Approved For Release 2005/07/13 : CIA-RDP80-00810A002400650011-2

Approved For Release 2005/07/13 : CIA-RDP80-00810A002400650011-2

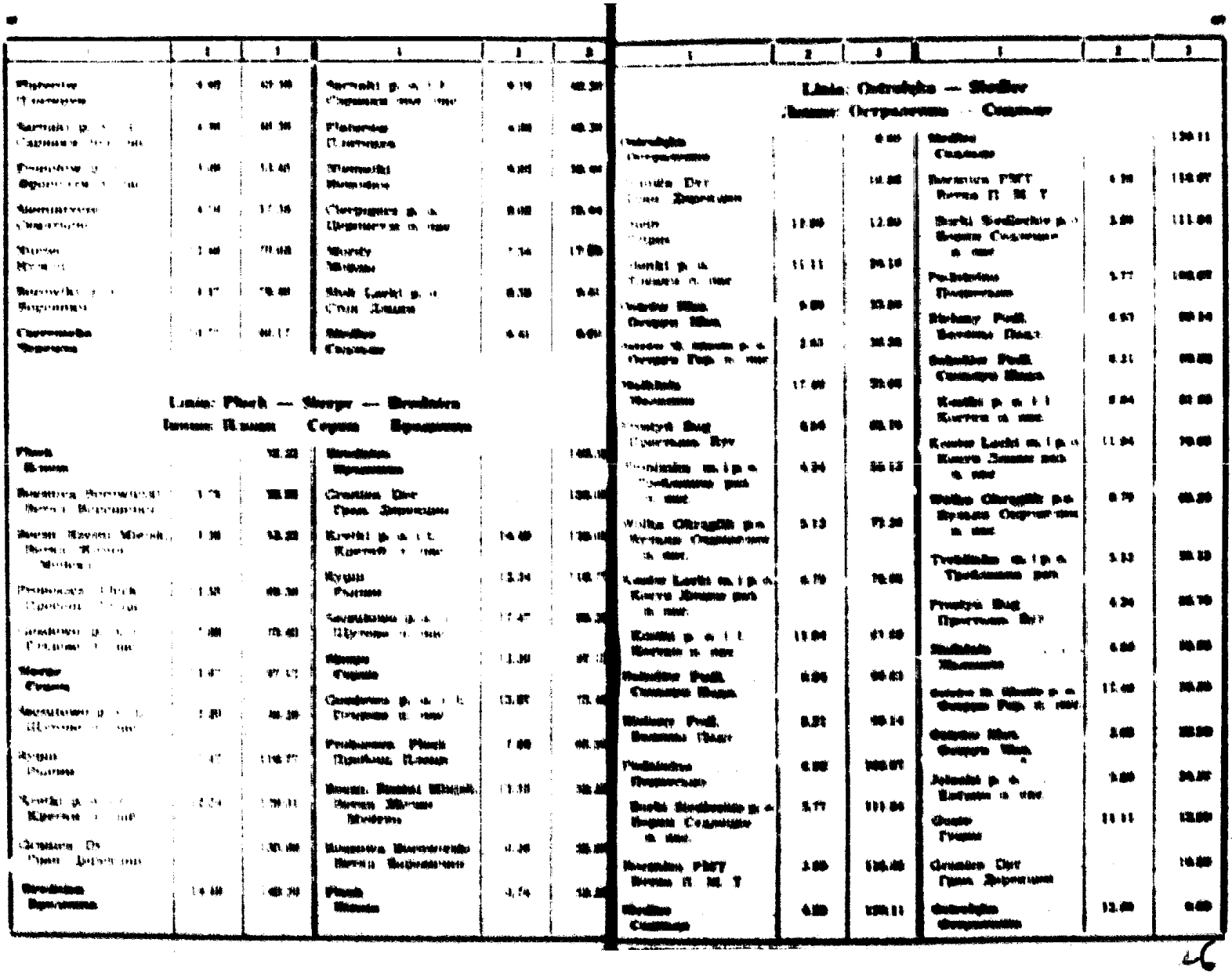

Approved For Release 2005/07/13 : CIA-RDP80-00810A002400650011-2

Approved For Release 2005/07/13 : CIA-RDP80-00810A002400650011-2

Linia: Działdowo — Nidzica
Линия: Дзялдово — Нидзица

1	2	3	1	2	3
Działdowo Дзялдово	0.00	0.00	Nidzica Нидзица	—	24.38
Krasnołąka p. o. Красноломка п. пас.	7.49	7.49	Kozłowo Козлово	9.46	14.92
Zakrzów Sarnowo p. o. Закшув Сарново п. пас.	3.74	11.23	Zakrzów Sarnowo p. o Закшув Сарново п. пас.	3.69	11.23
Kozłowo Козлово	3.69	14.92	Krasnołąka p. o. Красноломка п. пас.	3.74	7.49
Nidzica Нидзица	9.46	24.38	Działdowo Дзялдово	7.49	0.00

Linia: Nidzica — Wielbark
Линия: Нидзица — Вельбарк

1	2	3	1	2	3
Nidzica Нидзица	0.00	0.00	Wielbark Вельбарк	0.00	42.12
Napiwoda Напивода	7.57	7.57	Przasnyck Wielki p. o. Пшесзренк Вельки п. пас.	8.36	33.82
Muszaki Мушаки	10.13	17.70	Puchałowo p. o. Пухалово п. пас.	7.26	26.46
Puchałowo p. o. Пухалово п. пас.	8.76	26.46	Muszaki Мушаки	8.76	17.70
Przasnyck Wielki p. o. Пшесзренк Вельки п. пас.	7.36	33.82	Napiwoda Напивода	10.13	7.57
Wielbark Вельбарк	8.36	42.18	Nidzica Нидзица	7.57	0.00

Linia: Wielbark — Ostrołęka
Линия: Вельбарк — Остроленка

1	2	3	1	2	3
Wielbark Вельбарк	—	71.04	Ostrołęka Остроленка	0.00	0.00
Piwnice p. o. Пивнице п. пас.	5.16	65.90	Grabowo Грабово	6.00	6.00
Opalenicc p. o. Опаленец п. пас.	6.58	59.32	Nowa Wieś Kościelna Wu i p. o. Нова Весь Косцельна п. пас.	8.50	14.50
Chorzele Хожеле	3.95	56.37	Zabiele Wielkie Забеле Вельке	5.30	19.80
Raszujka p. o. Рашуйка п. пас.	6.32	50.05			

1	2	3	1	2	3
Szczawka p. o. Ольшевка п. пас.	8.24	44.81	Jastrząbka Ястшомбка	9.12	29.10
Parciaki Парцяки	6.80	37.91	Parciaki Парцяки	8.01	37.97
Jastrząbka Ястшомбка	8.81	29.10	Olszewka p. o. Ольшевка п. пас.	6.90	44.81
Zabiele Wielkie Забеле Вельке	9.12	19.98	Raszujka p. o. Рашуйка п. пас.	5.24	38.05
Nowa Wieś Kościelna Wu i p. o. Нова Весь Косцельна п. пас.	5.20	14.50	Chorzele Хожеле	6.32	32.37
Grabowo Грабово	8.50	6.00	Opalenicc p. o. Опаленец п. пас.	2.95	30.32
Ostrołęka Остроленка	6.00	0.00	Piwnice p. o. Пивнице п. пас.	5.58	65.90
			Wielbark Вельбарк	5.21	71.11

Linia: Działdowo — Brodnica
Линия: Дзялдово — Бродница

1	2	3	1	2	3
Działdowo Дзялдово	0.00	0.00	Lidzbark Miasto po. Лидзбарк Город п. пас.	1.45	24.41
Pierławki mij. po Перлавки раз. п. пас.	4.71	4.71	Klonowo k/Lidzbarka Клёново к/Лидзб.	5.75	30.16
Prionna po. Пршна п. пас.	3.12	7.83	Gutowo Pom. st. b. Гутово Пом.	5.13	35.29
Płośnica Плосьница	3.32	11.15	Brodnica Бродница	4.91	40.10
Borki mij. Борки раз.	5.82	17.07	Tama Brodzka Тама Бродзка	10.78	50.88
Lidzbark Wschód Лидзбарк Восток	5.89	22.96	Radoszki Радошки	4.37	55.25

Linia: Ostrołęka—Łapy
Линия: Остроленка — Лапы

1	2	3	1	2	3
Ostrołęka Остроленка	0.00	0.00	Łapy Лапы	0.00	88.18
Kurpie Курпе	9.47	9.47	Flonka p. o. Пломка п. пас.	5.07	83.11
Żyźniewo k. i p. o. Жизнево п. пас.	9.86	18.33	Sokoły Соколы	6.55	76.56
Działdowo Сьядково	9.03	27.58	Jasionki p. o. Ясёнки п. пас.	5.12	71.44
Czerwony Bór Червоны Бур	8.79	36 37	Wiory k. i p. o. Вёры п. пас.	2.99	68.45

Approved For Release 2005/07/13 : CIA-RDP80-00810A002400650011-2

Approved For Release 2005/07/13 : CIA-RDP80-00810A002400650011-2

1	2	3	1	2	3
Łubnica Łomżyńska p. o. Лубница Ломжиньска п. пас.	11.6	47.43	Kulesze p. o. Кулеще п. пас.	3.82	63.8
Kolaki p. o. Колаки п. пас.	4.54	51.97	Czarnowo Undy Чарново Унды	4.50	57.3
Czarnowo Undy Чарново Унды	5.86	57.83	Kolaki p. o. Колаки п. пас.	5.86	51.9
Kulesze p. o. Кулеще п. пас.	4.80	62,63	Łubnica Łomżyńska p. o. Лубница Ломжиньска п. пас.	4.54	47.43
Wnory I. i p. o. Вноры п. пас.	5.82	68.45	Czerwony Bór Червоны Бур	11.06	36.37
Jamiołki p. o. Ямёлки п. пас.	2.99	71.44	Śniadowo Сьнядово	8.79	27.58
Sokoły Соколы	5.12	76.56	Żyźniewo I. i p. o. Жизнево п. пас.	9.03	18.55
Flonka p. o. Плонка п. пас	6.55	83.11	Kurpie Курпе	9.00	9.47
Łapy Лапы	5.07	88.18	Ostrołęka Остроленка	9.47	0.00

Linia: Łapy—Białystok C.—Kuźnica Biał.—Gr. Państwa—(Łosośna)

Линия: Лапы — Белыстон Ц. — Кузьница Бял. — Граница Государства — (Лосьянца)

Łapy Лапы	0.00	154.93	Białystok C. Белыстон Ц.	0.00	177.31
Uhowo Most. p. o. Ухово Мост п. пас.	2.22	156.27	Starosielce Wiad. p. o. Старосельце Вядук п. пас.	3.76	173.55
Bojary Dolne p. o Бояры Дольне п. пас.	3.85	160.12	Klepacze p. o. Клепаче п. пас.	1.33	172.22
Baciuty p. o. Бацюты п. пас.	3.13	163.25	Niewodnica p. o. Неводница п. пас.	3.22	169.00
Trypucie p. tl. Трыпуце бя. п. см. тел.	2.61	165.86	Trypucie p. o. Трыпуце п. пас.	1.89	167.11
Trypucie p. o. Трыпуце п. пас.	1.25	167.11	Trypucie p. tl. Трыпуце бя. п. см. тел.	1.25	165.86
Niewodnica p. o. Неводница п. пас.	1.89	169.00			

1	2	3	1	2	3
Klepacze p. o. Клепаче п. пас.	3.22	172.22	Baciuty p. o. Бацюты п. пас.	2.61	153.25
Starosielce Wiad. p. o. Старосельце Вядук п. пас.	1.33	173.55	Bojary Dolne p. o. Бояры Дольне п. пас	3.13	160.12
Białystok C. Белыстон Ц.	3.76	177.31	Uhowo Most. p. o. Ухово Мост п. пас.	3.85	156.27
			Łapy Лапы	2.22	154.93

Linia: Czeremcha—Białystok C.

Линия: Черемха — Белыстон Ц.

Czeremcha Черемха	0.00	0.00	Białystok C. Белыстон Ц.	0.00	77.40
Leszczele Лещелле	5.66	5.66	Lewicka Левицка	14.34	63.16
Gregorowce I. i p. o. Грегоровце п. пас	13.20	18.86	Zimnochy p. o. Зимнохы п. пас.	8.98	54.18
Lewki p. odg. i p. o. Левки бя. п. отв. п. пас.	8.31	27.17	Strabla Страбля	6.53	47.65
Bielsk Podl. Бельск Подл.	3.84	31.01	Rajsk p. o. Райск п. пас.	8.50	39.66
Rajsk p. o. Райск п. пас.	8.65	39.66	Bielsk Podl. Бельск Подл.	8.65	31.01
Strabla Страбля	8.50	47.65	Lewki p. odg. i p. o. Левки бя. п. отв. п. пас.	3.84	27.17
Zimnochy p. o. Зимнохы п. пас.	6.53	54.18	Gregorowce I. i p. o. Грегоровце п. пас.	8.31	18.86
Lewicka Левицка	8.98	63.16	Klepacze Клепаче	13.20	5.34
Białystok C. Белыстон Ц.	14.24	77.40	Czeremcha Черемха	5.66	0.00

Approved For Release 2005/07/13 : CIA-RDP80-00810A002400650011-2

Approved For Release 2005/07/13 : CIA-RDP80-00810A002400650011-2

Tablica / Таблица / Tabelle 11.

Wykaz posterunków zapowiadawczych, na których sygnał „Wolna droga" na semaforze wyjazdowym oznacza dla kierownika pociągu i maszynisty pozwolenie na odjazd pociągu.

Перечень постов и станций, на которых открытый выходной семафор даёт право машинисту и главному кондуктору на отправление поезда.

Verzeichnis der Zugmeldestellen, wo der Auftrag zur Abfahrt dem Zugführer und Lokomotivführer durch das Ausfahrtsignal erteilt wird.

Posterunki zapowiadawcze (geograficznie) / Посты предупреждающие географически / Zugmeldestellen (geographisch)	Dla których pociągów / Для которых поездов / Für welche Züge
1	2
Szczaniec Щанец	dla poc. tow. для тов. поездов Güterzüge
Zbąszyń Збоншинь	„ „
Plewiska Плевиска	dla wszystk. poc. для всех поездов für alle Züge
Poznań Gł. Tow. Познань Гл. Тов.	„ „
Poznań Starołęka Познань Старолёка	dla poc. tow. для тов. поездов Güterzüge
Poznań Franowo Познань Франово	a) dla wszystkich poc. tow. z rej. Prz z toru 22-29 b) dla poc. służb. z rej. Prc i Prz а) Для всех товарных поездов с района „Prz" с пути 22-29 б) для служебных поездов с района "Prc" и "Prz" a) Güterzüge aus Gleis 22-29 des Bezirks Prz b) für Dienstzüge des Bezirks Prc u. Prz
Podolice	dla wszystkich poc. tow. для тов. поездов Güterzüge
Gutowo Wkp. Гутово Вкп.	dla poc. nieparz. для поездов нечётных für Züge mit ungerad. Nummern
Wólka Вулька	„ „ „
Cienin Цемин	„ „ „
Spławie Сплавье	„ „ „
Patrzyków Петшикув	dla poc. parzyst. для поездов чётных für Züge mit geraden Nummern
Kramsk Крамск	„ „ „
Koło Коло	„ „

1	2	1	2
Barłogi Барлоги	dla poc. nieparz. для нечётных поездов für Züge mit ungeraden Num	Żychlin Жихлин	poc. parzyste чётные поезда für Züge mit geraden Numm.
Kłodawa	„ „ „	Jackowice Яцковице	poc. parzyste i nieparzystych чётных и нечётных für Züge mit geraden Numm. und ungeraden Nummern
Turzynów Тужинув	„ „ „		
Krzewie Кшеве	„ „ „		
Kutno Кутно	„ „ służb. для служебных für Dienstzüge		

Linia: Łowicz Gł.—Warszawa
Линия: Ловичь Гл. — Варшава

Łowicz Gł. Ловичь Гл.	dla poc. tow. для тов. поездов für Güterzüge	Boża Wola Божа Воля	wszystkie Все für alle zuge
Bednary Беднары	„	Gołąbki Голембки	„
Piasecznica Песечница	wszystkie Все für alle zuge	Powązki WGł Повонзки	„

Linia: Warszawa—Siedlce—Terespol—(Brest)
Линия: Варшава — Седльце — Тересполь — (Брест)

Wesoła Весола	wszystkie Все für alle zuge	Las Ляс	wszystkie Все für alle züge
Dembe Wielkie Дембе Вельке	„	Szaniawy Шанявы	„
Mienia Меня	„	Brzozowica Бжозовица	„
Sosnowe Сосновe	„	Misie Мисе	„
Sabinka Сабинки	„	Sitno Ситно	„
Kosiorki Косёрки	„	Sokule Сокуле	„
Dziewule Дзевуле	„	Łuski Луски	„
Krynka Крынка	„	Ogrodniki Огродники	„
		Dąbrzynka Домбжинка	„

Approved For Release 2005/07/13 : CIA-RDP80-00810A002400650011-2

Approved For Release 2005/07/13 : CIA-RDP80-00810A002400650011-2

1	2	1	2

Linia: Warszawa—Łapy
Линия: Варшава – Лапы

Ząbki Зомбки	wszystkie Все fur alle züge	Szewnica Шевница	wszystkie Все fur alle züge
Klembow Клембув	„		

Linia: Rzepin—Międzyrzecz—Zbąszynek
Линия: Жепин – Мендзыжеч — Збоншинек

Nie ma – Нет — Sind keine

Linia: Działdowo — Nidzica
Линия: Дзялдово — Нидзица

Nie ma – Нет — Sind keine

Linia: Nidzica — Wielbark
Линия: Нидзица — Вельбарк

Nie ma – Нет – Sind keine

Linia: Ostrołęka — Szczytno
Линия: Остроленка — Щитно

Nie ma – Нет — Sind keine

Linia: Zdrody Nowe—Białystok C—Kuźnica
Białystok—Gr. Państwa—(Łososina)—Czeremcha—Białystok C.
Линия: Здроды Нове — Белосток Ц. — Кузница Бял.
Граница Государства – (Лосьница) — Черемха — Белосток Ц.

Nie ma — Нет — Sind keine

Tablica 12
Таблица
Tabelle

Wykaz posterunków zapowiadawczych, na których dla pociągów towarowych zamiast „Nakaz jazdy" pozwolenie na odjazd pociągu daje upoważniony pracownik.

Перечень постов и станции, на которых с разрешения деж. по ст. даёт разрешение на отправление поезда старш. стр., стрелочник или деж. по парку.

Verzeichnis der Zugmeldestellen, wo anstatt des „Fahrbefehls" der Auftrag zur Abfahrt für Güterzüge von einem Betriebsbeamten erteilt wird.

Posterunki zapowiadawcze (geograficznie)	Nr lub nazwa posterunku nastawni lub zwrotniczego	Odległość w metrach od posterunku dyżurnego ruchu	Kto daje zezwolenie na odjazd pociągu	Z torów Nr Nr
Посты предупреждающие (географически)	№ или название переводной стрелки или поста стрелочника	Расстояние в метрах от поста движения	Кто дает разрешение на отъезд поезда	С путей № №
Zugmeldestellen (geographisch)	Nr oder Bezeichnung des Stellwerkes oder Weichenpostens	Entfernung vom Betriebsposten Meter	Auftrag zur Abfahrt erteilt	Aus Gleis Nr Nr
1	2	3	4	5

Linia: Rzepin—Międzyrzecz—Zbąszynek
Линия: Жепин – Мендзыжеч — Збоншинек

Rzepin Жепин	„Rz"	869	nastawniczy стрелочник Stellwerkswärter	4, 6, 7, 9, 11, 13, 15, 105
	„Rpn"	626	„	22, 24, 26, 32, 136
Zbąszynek Збоншинек	„Ztw"	1188	„	112, 113, 114, 115, 116, 117
	„Ztz"	1102	Zwrotniczy стрелочник Weichenwärter	203, 204, 205

Approved For Release 2005/07/13 : CIA-RDP80-00810A002400650011-2

Approved For Release 2005/07/13 : CIA-RDP80-00810A002400650011-2

Linia: Frankfurt — Wrzeźnia
Линия: Франкфурт — Вжесня

1	2	3	4	5
Kunowice Кунавице	Kw	502	nastawniczy strzelochnik Stellwerkswärter	2, 4, 6
Rzepin Жепин	Rz	869	„	4, 6, 7, 9, 11, 13
Boczów Бочув	Bz	818	„	1, 3, 4,
Torzym Тожим	Tz	1027	„	1, 4,
Topolów Тополув	Sw	407	„	2, 4, 6, 8, 10,
Bucze Wkp bycz Вкп	Bz	818	„	1, 4,
Wilkowo Świebodzińskie Вилково Свебодзинске	Wz	832	„	1, 3,
Świebodzin Свебодзин	Sw	725	„	2, 4,
Zbąszynek Збонщынек	Zbk	1188	zwrotniczy post. kontrolujący strzelochnik Weichenwärter	112, 113, 114, 116, 117
Zbąszyń Збонщынь	Zbz	1102	nastawniczy strzelochnik Stellwerkswärter	z dw. tow. w kr. Zbąszynek
Chrośnica Хрощница	Chs	866		2 4
Jastrzębsko Ястшембско	Jw	879		2,4
Nowy Tomyśl Нова Томысль	Ntw	782		2,4
Sątopy Сонтопы	Sw	486		2 4
Potrzyn Потшын	Pw	895		2,3
Opalenica Опаленица	Ntw Oz	188 717		2,3 1 3 6
Buk Бук	Bz	688		1,4
Olusz Олуш	Oz	835		1 3 4

1	2	3	4	5
Kopanowo Копанево	„Dz"	751	nastawniczy strzelochnik Stellwerkswärter	1 3 4
Pniewy Пневы	„Pz"	458	„	1 4
Poznań Górczyn Познань Гурчын	„Pgz"	1065	„	1 3 5 7 9 11
Poznań Franowo Познань Франово			dyż. ruchu nadzorczy dежурный по станции Fahrdienstleiter	
Poznań Starołęka Познань — Старолэка			„	11 2a
Swarzędz Сварендз	„Sw"	690	nastawniczy strzelochnik Stellwerkswärter	2, 3, 4, 6, 8
Paczkowo Пачково	„Pz"	673	„	1 3, 4, 6
Kobylnica Wlkp Кобылница Вел.	„Kz"	641	„	1 3
Gułtowy Гултовы	„Gw"	541	„	2 4
Nekla Некла	„Nz"	955		1 3
Podstolice Подстолице	„Pw"	778		2,4
Września Вжесня	„Wpt"			
Konin Конин	„Kz4"	2001	„	101 103 105, 107 111 113
Konin Конин	„Kz2"	901	„	105 109 110, 113
Strzałkowo Стшалково	„Stz2"	1894		1, 4, 6 10
Łowicz Gł Лович Гл	2	932		2, 104 106 108
Bednary Беднары	1	978		2 4
Leonów Леонув	1	940		2 3
Szymanów Шиманув	2	718		1 3
Sochaczew Сохачев	2	686		1 3 4 6, 8

Approved For Release 2005/07/13 : CIA-RDP80-00810A002400650011-2

Approved For Release 2005/07/13 : CIA-RDP80-00810A002400650011-2

1	2	3	4	5
Ilonie Ilono	3	1300	nastawniczy strzelecznik Stellwerkswärter	1, 3
Odarów Одарув	1	745	„	2, 4
Warszawa Wsch Rozz Варшава Вост Сорт	Ww III	1190	„	3, 5, 7, 9, 11,
Warszawa Wsch Rozz Варшава Вост Сорт	Ww III	510	„	169, 171
Rembertów Рембертув	1	1223	„	8, 10, 12
Rembertów Рембертув	3	915	„	3, 5
Mińsk Минск	1 2	620 950	„	4 2
Siemkie Wielkie Siemkie Wielkie	1	1000	„	2
Mrozy Мрозы	1	1000	„	3, 4, 6
Siedlce Седльце	Siw 6	900	st. zwrotniczy ст. стрелочник Weichenwärter	51 – 67
Siedlce Седльце	Siw 7	920	„	12 24
Siedlce Седльце	Siw 8	1565	„	104 108
Siedlce Седльце	Siw 9	2246	„	103 107
Łuków Луков	Łkw 2	1028	nastawniczy strzelecznik Stellwerkswärter	3, 5, 7, 4, 6, 8, 20, 23 24
Międzyrzec Podl Международ Подл	Mdzw 1	657	„	1, 3, 5
Biała Podl Бяла Подл	Biw 2	734	„	1, 3
Chotyłów Хотылув	Chlw 1	430	„	2, 4
Chotyłów Хотылув	Chlw 2	448	„	1, 3
Małaszewicze (szerokot.) Малашевичи (широкие)	Msw 18	1212	„	70 – 76
Małaszewicze (normalnot.) Малашевичи (нормальные)	Msw 2	747	nastawniczy strzelecznik Stellwerkswärter	2 10, 16
[illegible]	Trw 1	998	„	2a, 1a, 4a, 6a
[illegible]	Trw 2	749	„	1, 3
[illegible]	8	1845	st. zwrotniczy ст. стрелочник Weichenwärter	104 – 109
[illegible]	9	2246	„ „	103 107
[illegible]	1	700	nastawniczy strzelecznik Weichenwärter	
[illegible]	4	750	„	4, 6, 8
Warszawa Wil Marki Варшава Вил Марки	3	850	„	1, 3, 5, 4
Zielonka Зеленка	ZJ	711	„	1, 3
Wołomin Воломин	Wł 1	830	„	4, 6, 8
Wołomin Воломин	Wł 2	845	„	4, 6, 8
Tłuszcz Тлущ	1	900	„	8, 8, 10
Tłuszcz Тлущ	2	800	„	8, 8, 10
Sochów Сохув	1	741	„	1, 2, 4
Sochów Сохув	2	1040	„	1a, 3, 4
Wielgie Вельге	Wgl	765		3
Prostyń Bug Простынь Буг	1	894	„	1, 3
Palkinia Палкиния	1	340	„	2, 6, 10, 12, 4a
Palkinia Палкиния	2	800	„	2, 4, 6

Approved For Release 2005/07/13 : CIA-RDP80-00810A002400650011-2

Approved For Release 2005/07/13 : CIA-RDP80-00810A002400650011-2

Malkinia Малкиня	4	937	nastawniczy стрелочник Weichenwärter	3, 7
Czyżew Чижев	1	1384	„	1a, 3

Linia: Kutno — Płock — (Brodnica)
Линия: Кутно — Плоцк — (Бродница)

Płock Radziwie Плоцк Радзиве	Nr 1	672	„	1, 2

Linia: Płock — Sierpc — Brodnica
Линия: Плоцк — Серпц — Бродница

Rypin Рыпин	1	834	„	1, 2, 3

Linia Ostrołęka — Siedlce
Линия: Остроленка — Седльце

Małkinia Малкиня	1	348	„	2, 8, 10, 12, 1
Małkinia Малкиня	3	565	„	2, 4, 6.
Małkinia Малкиня	4	437	„	3, 7.
Prostyń Bug Простынь Буг	1	824	„	1, 3.

Linia Działdowo — Brodnica
Линия: Дзялдово — Бродница

Brodnica Бродница	„Bw"	1003	„	6, 9, 10
Tama Brodzka Тама Бродзка	„T"	490	„	1, 3, 5
Kłonowo k. Ludzbarka Клёново к/Лидзбарка	„Kz"	537	„	1, 3

1	2	3	4	5

Linia Działdowo — Nidzica
Линия: Дзялдово — Нидзица
Nie ma — Нет — Sind keine

Linia: Nidzica — Wielbark
Линия: Нидзица — Вельбарк
Nie ma — Нет — Sind keine

Linia: Wielbark — Ostrołęka
Линия: Вельбарк — Остроленка

orzele желе	Cłw	1131	nastawniczy стрелочник Stellwerkswärter	1, 2, 4
abowo абово	Gz	865	„	1, 2

Linia: Zdroły Nowe — Białystok C. — Kuźnica Biał. — Gr. Państwa — (Łosośna)
Линия: Здроды Ново — Белыстек Ц. — Кузьница Бел. — Грам. Государства — (Несосьна)

Czeremcha — Białystok C
Черемха — Белыстек Ц.
Nie ma — Нет — Sind keine

Approved For Release 2005/07/13 : CIA-RDP80-00810A002400650011-2

Approved For Release 2005/07/13 : CIA-RDP80-00810A002400650011-2

64

Tablica / Таблица / Tabelle 17

Wykaz pochyleń miarodajnych w ‰ do obliczania ciężaru hamującego.

Перечень основных руководящих уклонов в ‰ для подсчета тормозного нажатия.

Verzeichnis der massgebenden Neigung in ‰ zur Errechnung des erforderlichen Bremsgewichts.

Szlak lub odcinek	Pochylenie miarodajne w ‰ do obliczenia ciężaru hamującego dla kierunku		Pochylenie największe na odległości krótszej niż 1000 m w ‰ dla kierunku		Najmniejszy promień łuku w metrach
	nieparzystego	parzystego	nieparz.	parzystego	
Перегон или интервал	Руководящий уклон в ‰ для подсчета тормозного нажатия для направления		Наиболь ший уклон на расстоянии короче чем 1000 м, ‰ для направления		Наимень ший радиус кривых в метрах
	Нечетного	Четного	Нечетного	Четного	
Strecke oder Streckenabschnitt	Massgebende Neigung in ‰ zur Errechnung des erforderlichen Bremsgewichte für Richtung		Höchste Neigung auf einer Entfernung, die kürzer ist wie 1000m in ‰ für Richtung		Kleinster Halbmesser der Krümmung in Metern
	unpaarig	paarig	unpaarig	paarig	
1	2	13	4	5	6

Linia: Frankfurt/O — Gr. P. — Wrzesnia
Линия: Франкфурт О — Гр. Государства — Вжесня

	Linia pierwszorzędna Первостепенная дорога Hauptbahn	Długość hamowania Длина тормозного пути Bremsweg	700 m		
Frankfurt O — Gr. P. Франкфурт/О — Гран. Государства	10.41	11.36			
Gr. P. Słubice—Rzepin Гр. Г. Слубице—Жепин	1.11	3.00			425
Rzepin — Zbąszynek Жепин — Збоншинек	5.25	7.00			725
Zbąszynek — Opalenica Збоншинек — Опаленица	5.10	5.00			940
Opalenica — Poznań Gł. Опаленица — Познань Гл.	4.90	4.90			315
Poznań Gł.—Po Garbary Познань Гл. — Познань Гарбары	—	10.43			400
Po Garbary — Września По Гарбары — Вжесня	6.93	4.00			312

Łęczница / Лончница

Po Górczyn — Po Dębina Збоншинек	8.33	—			1000
Po Starolęka—Po Fran. На Франово	3.12	—			500
Po Franowo—Swarzędz По Франово — Сважендз	4.76	5.00			300

Linia: Zbąszynek — Międzyrzecz — Rzepin
Линия: Збоншинек — Междуречье — Жепин

	Linia drugorzędna Второстепенная дорога Nebenbahn	Długość hamowania Длина тормозного пути Bremsweg	500 m		
Zbąszynek—Międzyrzecz Збоншинек — Междуречье	10	10	10	10	300
Międzyrzecz—Rzepin Междуречье — Жепин	17	17	17	17	300

Linia: Września — Łowicz
Линия: Вжесня — Ловичь

	Linia pierwszorzędna Первостепенная дорога Hauptbahn	Długość hamowania Длина тормозного пути Bremsweg	700 m		
Września — Gutowo Вжесня — Гутово	3.5	1.8	3.6	2.4	2.000
Gutowo Wkp — Otocznа Гутово Вкп. — Оточна	1.9	2.3	1.9	2.6	—
Otocznа — Wólka . . . Оточна — Вулька	6.6	5.2	6.0	5.6	3.100
Wólka — Strzałkowo . Вулька — Стшалково	6.4	5.5	7.0	5.5	1,400
Strzałkowo — Słupca . Стшалково — Слупца	3.0	4,7	4.1	5,1	900
Słupca — Ciesin . . . Слупца — Цесин	5.1	5'8	6.2	6.4	1.000
Ciesin — Splawie . . Цесин — Сплавье	1.0	2.1	1.0	2.8	1.000

Trójjęzyczny Rozkład Jazdy

24

Approved For Release 2005/07/13 : CIA-RDP80-00810A002400650011-2

Approved For Release 2005/07/13 : CIA-RDP80-00810A002400650011-2

1	2	3	4	5	6
Spławie — Konin Сплавье — Конин	6.0	5.8	6.1	6.6	2.000
Konin — Patrzyków Конин — Патшикув	4.4	6.2	5.9	7.4	740
Patrzyków — Kramsk Патшикув — Крамск	5.5	0.0	5.5	0.0	2.000
Kramsk — Koło Крамск — Коло	5.2	6.8	5.5	6.0	1.000
Koło — Barłogi Коло — Барлоги	6.6	6.3	6.2	7.0	700
Barłogi — Kłodawa Барлоги — Клодава	5.6	0.0	5.7	0.2	2.000
Kłodawa — Turzynów Клодава — Тужинув	6.2	6.0	6.3	6.7	1,000
Turzynow — Krzewie Тужинув — Кшеве	2.0	3.6	2.5	4.7	1,000
Krzewie — Kutno Кшеве — Кутно	3.2	5.3	3.4	5.3	1.000
Kutno — Żychlin Кутно — Жихлин	2.4	3,0	7.8	6.4	1.100
Żychlin — Jackowice Жихлин — Яцковице	2,4	4,8	2.6	5.2	1.145
Jackowice — Łowicz Gł. Яцковице — Лович Гл	3.4	4.8	5 0	5.0	700

Linia: Łowicz — Warszawa (pierwszorzędna) (Hauptbahn)
Линия: Ловичь — Варшава

Linia pierwszorzędna Первостепенная дорога Hauptbahn	Długość hamowania Длина тормозного пути Bremsweg			700 m
Łowicz — Sochaczew Лович Гл — Сохачев	5.6	6.1	6.1	6.6	961
Sochaczew — Warszawa Сохачев — Варшава	4.2	3.1	6.5	6.2	386
Warsz. Odolany — Warsz. Wsch. Rozrz. Варшава Одолины — Варшава Вост. Сорт.	5.6	4.1	10.2	6.3	186

Linia: Warszawa — Siedlce — Terespol (pierwszorzędna (Hauptbahn)
Линия: Варшава — Седльце — Тересполь

Linia pierwszorzędna Первостепенная дорога Hauptbahn	Długość hamowania Длина тормозного пути Bremsweg			700 m
Warszawa — Siedlce Варшава — Седльце	5.5	6,7	6.5	8.6	227
Siedlce — Terespol Седльце — Тересполь	5.0	4.2	6.9	4.7	271

1	2	3	4	5	6

Linia: Siedlce — Czeremcha (drugorzędna) (Nebenbahn)
Линия: Седльце — Черемха

Linia drugorzędna Второстепенная дорога Nebenbahn	Długość hamowania Длина тормозного пути Bremsweg			700 m
Siedlce — Czeremcha Седльце — Черемха	6.3	6 1	8 0	7.8	285

Linia: Warszawa — Łapy (pierwszorzędna) (Hauptbahn)
Линия: Варшава — Лапы

Linia pierwszorzędna Первостепенная дорога Hauptbahn	Długość hamowania Длина тормозного пути Bremsweg			720 m
Warszawa — Łapy Варшава — Лапы	5.3	5.2	13.8	12.9	186

Linia: Płock — Sierpc — Brodnica (drugorzędna) (Nebenbahn)
Линия: Плоцк — Серпц — Бродница

Linia drugorzędna Второстепенная дорога Nebenbahn	Długość hamowania Длина тормозного пути Bremsweg			700 m
Płock—Sierpc—Brodnica Плоцк — Серпц — Бродница	6.5	6.0	7 1	13 5	215

Linia: Ostrołęka — Siedlce (drugorzędna (Nebenbahn)
Линия: Остроленка — Седльце

Linia drugorzędna Второстепенная дорога Nebenbahn	Długość hamowania Длина тормозного пути Bremsweg			400 m
Ostrołęka — Małkinia Остроленка — Малкиния	8.4	8.2	9.5	10.0	250
Małkinia — Siedlce Малкиния — Седльце	6.2	6.3	7.4	8.3	415

35

Approved For Release 2005/07/13 : CIA-RDP80-00810A002400650011-2

Approved For Release 2005/07/13 : CIA-RDP80-00810A002400650011-2

1	2	3	4	5	6

Zdrody Nowe — Białystok C. — Kuźnica Białost. — Gr. Państwa
Линия: Здроды Нове — Белосток II — Кузьница Бел. — Гр. Гос.

Linia pierwszorzędna / Первостепенная дорога / Hauptbahn — Długość hamowania / Длина тормозного пути / Bremsweg — 700 m

Zdrody Nowe — Łapy / Здроды Нове — Лапы	3.2	2.2	3.2	6.2	
Łapy — Trypucie / Лапы — Трепуце	5.5	5.3	6.6	7.4	497
Trypucie — Białystok C / Трепуце — Белосток II	5.6	4.9	6.4	6.3	288
Białystok C — Czarna Wieś / Белосток II — Чарна Весь	5.4	5.3	6.5	6.1	926
Czarna Wieś — Sokółka / Чарна Весь — Сокулка	4.5	4.2	5.6	6.5	862
Sokółka — Kuźnica B. / Сокулка — Кузница Б	5.2	3.7	5.7	4.9	562
Kuźnica Białost. Gr. Państ. / Кузница Б. Гр. Гос.	3.6	1.6	6.6	2.3	476

Białystok C. — Kryniki Białost. — Gr. Państwa
Линия: Белосток II — Крынки Бел. — Гр. Государства

Linia drugorzędna / Второстепенная дорога / Nebenbahn — Długość hamowania / Длина тормозного пути / Bremsweg — 700 m

Białystok C — Białost. F / Белосток II — Белосток Ф	3.4	0.1	6.5	6.6	300
Białystok F — Kuriany / Белосток Ф — Куриены	4.4	7.4	6.6	10.0	1222
Kuriany — Zodnia / Куриены — Зедня	5.2	5.9	6.5	6.6	1075
Zodnia — Wasiły / Зедня — Василы	7.9	6.6	6.7	6.6	921
Wasiły — Kryniki Białost. / Василы — Крынки Бел.	6.6	6.4	10.0	6.5	877
Kryniki Białost.—Gr. Państ. / Крынки Бел. — Гр. Государства	6.6	7.1	9.3	7.6	1152

1	2	3	4	5	6

Linia: Kutno — Płock — (Brodnica) drugorzędna (Nebenbahn)
Линия: Кутно — Плоцк — (Бродница)

Linia drugorzędna / Второстепенная дорога / Nebenbahn — Długość hamowania / Длина тормозного пути / Bremsweg — 400 m

Kutno — Strzałkowo Kuj. / Кутно — Стшалково К.	4.0	4.2	6.0	5.7	400
Strzałkowo Kuj. — Gostynin / Стшалково Кутн. — Гостынин	5.0	2.9	6.0	3.3	1000
Gostynin — Płock Radz. / Гостынин — Плоцк Р.	11.5	5.0	12.0	6.2	300
Płock Radz. — Płock / Плоцк Радз. — Плоцк	1.0	10.0	1.4	10.7	212

Linia: Dzialdowo — Brodnica
Линия: Дзялдово — Бродница

Linia drugorzędna / Второстепенная дорога / Nebenbahn — Długość hamowania / Длина тормозного пути / Bremsweg — 700 m

Działdowo — Brodnica / Дзялдово — Бродница	10	9			400

Linia: Ostrołęka — Łapy
Линия: Остроленка — Лапы

Linia drugorzędna / Второстепенная дорога / Nebenbahn — Długość hamowania / Длина тормозного пути / Bremsweg — 700 m

Ostrołęka—Kurpie / Остроленка — Курпе	1.4	4.0	5.0	7.4	600
Kurpie—Żyśniewo / Курпе — Жиснево	5.7	3.4	6.5	5.7	340
Żyśniewo—Śniadowo / Жиснево — Снядово	2.9	6.5	5.6	6.4	970
Śniadowo—Czerwony Bór / Снядово — Червоны Бур	7.9	6.1	9.2	6.4	600

Approved For Release 2005/07/13 : CIA-RDP80-00810A002400650011-2

Approved For Release 2005/07/13 : CIA-RDP80-00810A002400650011-2

1	2	3	4	5	6
[illegible]	8.2	8.8	9.0	9.3	560
[illegible]	7.4	8.6	8.9	8.7	874
[illegible]	8.6	8.4	8.9	8.8	528
[illegible]	8.7	7.8	8.3	8.2	600

Linia: Czerwonka — Bisłynek C.
Линия: Червонка — Бисловек Ц.

Linia drugorzędna Второстепенная дорога Nebenbahn	Długość łamowania Длина тормозного пути Bremsweg				700 m
Czerwonka — Kiwajty Червонка — Кивайты	6.9	6.8	7.7	6.8	600
Kiwajty — Orzechowo Кивайты — Грехово	6.8	7.9	8.1	8.8	700
Orzechowo — Biała Piska Грехово — Белая	8.6	8.7	8.8	8.8	600
Biała Piska — Strońsko Белая — Стронско	8.1	7.9	8.6	7.9	600
Strońsko — Lewicka Стронско — Левицка	7.8	8.8	8.6	8.8	600
Lewicka — Bisłynek C. Левицка — Бисловек Ц.	7.8	8.8	9.1	8.2	450

Linia: Dziekanowo — Nidzica
Линия: Дзекново — Нидзица

Linia drugorzędna Второстепенная дорога Nebenbahn	Długość łamowania Длина тормозного пути Bremsweg				700 m
Dziekanowo — Kamionowo Дзекново — Каменово	10.0	10.2	10	10.7	600
Kamionowo — Nidzica Каменово — Нидзица	10.0	8.8	10.2	8.8	600

1	2	3	4	5	6

Linia: Nidzica — Wielbark
Линия: Нидзица — Вельбарк

Linia drugorzędna Второстепенная дорога Nebenbahn	Długość łamowania Длина тормозного пути Bremsweg				700 m
Nidzica — Napiwoda Нидзица — Напивода	6.6	3.5	10.1	5.1	495
Napiwoda — Mławski Напивода — Млавски	10.0	10.0	11.4	10.0	600
Mławski — Wielbark Млавски — Вельбарк	2.3	1.4	5.4	2.5	361

Linia: Ostrołęka — Szczytno
Линия: Остроленка — Щитно

Linia drugorzędna Второстепенная дорога Nebenbahn	Długość łamowania Длина тормозного пути Bremsweg				700 m
Ostrołęka — Orzechowo Остроленка — Грехово	4.5	0.2	6.5	1.0	360
Orzechowo — Zalesie W. Грехово — Залесе В.	0.2	2.4	1.2	2.1	480
Zalesie W.—Jastrzębka Залесе В. — Ястшембка	1.4	2.5	4.3	5.2	705
Jastrzębka — Pawłaki Ястшембка — Павлаки	2.1	4.4	8.8	13.0	600
Pawłaki — Chorzele Павлаки — Хожеле	2.8	4.4	6.0	3.0	362
Chorzele — Wielbark Хожеле — Вельбарк	1.7	1.8	3.1	3.4	274

Approved For Release 2005/07/13 : CIA-RDP80-00810A002400650011-2

Approved For Release 2005/07/13 : CIA-RDP80-00810A002400650011-2

Tablica 18
Таблица 18
Tabelle 18

Normy procentów do obliczenia potrzebnego ciężaru hamującego w pociągach
Нормы в процентах для подсчета необходимого тормозного нажатия.
Angabe in Prozenten für Errechnung des erforderlichen Bremsgewichts in Zügen

Szlak lub odcinek	Przy zastosowaniu hamulców zespolonych szybko działających (I) i hamulców zespolonych powoli działających i ręcznych (II) przy szybkości km godz																															
Перегон интервал	При применении тормозов совместно быстро действующих (I), медленно действующих и ручных тормозов (II) при скорости км час																															
Strecke oder Streckenabschnitt	Bremsart I für schnell wirkende durchgehende Bremsen. Bremsart II für langsam wirkende durchgehende u. handgebremste Bremsen km/Stunde.																															
	15		20		25		30		35		40		45		50		55		60		65		70	75	80	85	90	95	100	105	110
	I	II	I	II	I	II	I	II	I	II	I	II	I	II	I	II	I	II	I	II	I	II	I	I	I	I	I	I	I	I	I
Gr. P. — Słubice — Гр. Государства — Слубице	—	—	—	—	—	—	7	7	9	9	11	11	14	15	18	19	22	—	27	—	32	—	38	45	53	62	71	82	93	—	—
Rzepin — Zbąszynek . Жепин — Збоншинек	—	—	—	—	—	—	11	11	13	13	16	16	19	20	23	24	27	—	32	—	38	—	44	52	59	63	78	89	99	—	
Zbąszynek — Opalenica Збоншинек — Опаленица	—	—	—	—	—	—	9	9	11	11	13	14	16	17	20	22	24	—	21	—	35	—	41	48	56	65	74	85	96	—	—
Opalenica — Poznań Gł. Опаленица — Познань Гл.	—	—	—	—	—	—	9	9	11	11	13	14	16	17	20	22	24	—	21	—	35	—	41	48	56	65	74	85	96	—	—
Poznań Gł.—Poz. Garb. Познань Гл. — Познань Гарбары	—	—	—	—	—	—	14	14	17	17	19	20	23	24	27	28	31	—	37	—	43	—	49	56	64	74	83	94	103	—	—
Poznań Garb.—Września Познань Гарбары — Вжесня	—	—	—	—	—	—	8	8	10	10	12	12	15	16	19	20	23	—	28	—	34	—	40	47	54	63	73	83	94	—	—
Września—Poznań Garb. Вжесня — Познань Гарб.	—	—			—	—	11	11	13	13	16	16	19	20	23	24															
Poznań Garb.—Pozn. Gł Познань Гарб. — Познань Гл.	11	11	11	11	12	12	9	9	11	11	13	14	16	17	20	22	24	—	29	—	35	—	41	48	56	65	74	85	96		
Poznań Gł.—Opalenica Познань Гл. — Опаленица	7	7	7	7	7	7	9	9	11	11	13	14	16	17	20	22	24	—	29	—	35	—	41	48	56	65	74	85	96	—	
Opalenica — Zbąszynek Опаленица — Збоншинек	7	7	7	7	7	7	9	9	11	11	13	14	16	17	20	22	24	—	29	—	35	—	41	48	56	65	74	85	96		
Zbąszynek — Rzepin Збоншинек — Жепин	7	7	7	7	7	7	9	9	11	11	13	14	16	17	20	22	24	—	29	—	35	—	41	48	56	65	74	85	96		
Rzepin—Słubice—Gr. P. Жепин — Слубице — Гр. Государства	11	11	11	11	12	12	14	14	17	17	19	20	23	24	27	29	31	—	37	—	43	—	49	56	64	74	83	94	103	—	—

Linia: Zbąszynek — Międzyrzecz — Rzepin
Линия: Збоншинек Мендзыжеч Жепин

Zbąszynek Międzyrzecz . . . . Збоншинек — Мендзыжеч	11	10	13	12	15	15	19	19	23	25	28	32	34	41	42	52																
Międzyrzecz Rzepin . . Мендзыжеч — Жепин	18	18	20	20	23	24	27	29	32	35	37	43	44	52	53	64																
Rzepin—Międzyrzecz . . Жепин — Мендзыжеч	18	18	20	20	23	24	27	29	32	35	37	43	44	52	53	64																
Międzyrzecz Zbąszynek . . . . Мендзыжеч — Збоншинек	11	10	13	12	15	15	19	19	23	25	28	32	34	41	42	52																

Approved For Release 2005/07/13 : CIA-RDP80-00810A002400650011-2

Approved For Release 2005/07/13 : CIA-RDP80-00810A002400650011-2

	15	20	25	30	35	40	45	50	55	60	65	70	75	80	85	90	95	100	105	110
Wrzesnia — Strzalkowo Вжесня — Стшалково	— —	7 7	— —	10 10	12 12	15 15	18 18	21 23	26 28	31 35	36 42	43	50	58	67	76	87	97	105	114
Strzalkowo — Konin Стшалково — Конин	— —	7 7	— —	10 10	12 12	15 15	18 19	21 23	26 28	31 35	36 42	43	50	58	67	76	87	97	105	114
Konin — Kolo Конин — Коло	— —	8 8	— —	11 11	13 13	16 16	19 20	23 24	27 30	32 36	38 44	44	52	59	68	78	89	99	106	116
Kolo — Kutno Коло — Кутно	— —	8 8	— —	11 11	13 12	16 16	19 20	23 24	27 30	32 36	38 44	44	52	59	68	78	89	99	106	116
Kutno — Lowicz Кутно — Лович	— —	7 7	— —	9 9	11 11	13 14	16 17	20 20	24 27	29 33	35 41	41	48	56	65	74	85	96	103	112
Lowicz — Kutno Лович — Кутно	— —	6 6	— —	8 8	10 10	12 12	15 16	19 20	23 26	28 32	34 39	40	47	54	63	73	83	94	107	111
Kutno — Kolo Кутно — Коло	— —	8 8	— —	11 11	13 13	16 16	19 20	23 24	27 30	32 36	38 44	44	52	59	68	78	89	99	106	116
Kolo — Konin Коло — Конин	— —	7 7	— —	10 10	12 12	15 15	18 19	21 23	26 28	31 35	36 42	43	50	58	67	76	87	97	105	114
Konin — Strzalkowo Конин — Стшалково	— —	7 7	— —	10 10	12 12	15 15	18 19	21 23	26 28	31 35	36 42	43	50	58	67	76	87	97	105	114
Strzalkowo — Wrzesnia Стшалково — Вжесня	— —	8 8	— —	11 11	13 13	16 16	19 20	23 24	27 30	32 36	38 44	44	52	59	68	78	89	99	105	116
Lowicz Gl.—Sochaczew Лович Гл. — Сохачев	8 8	8 8	8 8	10 10	12 12	15 15	18 19	21 23	26 28	31 35	36 42	43	50	58	67	76	87	97	105	114
Sochaczew—Warsz. Odol Сохачев — Варш. Одоляны	7 7	7 7	7 7	7 7	9 9	11 11	14 15	18 19	22 24	27 30	32 37	38	45	53	62	71	82	93	100	109
Warsz.Odol.-Warsz.Rozrz Варш. Одоляны — Варшава Сорт.	11 11	11 11	11 11	11 11	13 13	16 16	19 20	23 24	27 30	32 36	38 44	44	52	59	68	78	89	99	106	116
Warsz. Rozrz. — Siedlce Варшава Сорт. — Седльце	8 8	8 8	8 8	10 10	12 12	15 15	18 19	21 23	26 28	31 35	36 42	43	50	58	67	76	87	97	105	114
Siedlce — Terespol Седльце — Тересполь — Гр. Государства	8 8	8 8	8 8	9 10	11 11	13 14	16 17	20 22	24 27	29 33	35 41	41	48	56	65	74	85	96	103	112
Gr. P. — Terespol — Siedlce Гр. Госуд. — Тересполь — Седльце	7 7	7 7	7 7	9 9	11 11	13 14	16 17	20 22	24 27	29 33	35 41	41	48	56	65	74	85	96	103	112
Siedlce — Warsz. Wsch. Roz. Седльце — Варшава Вост. Сорт.	10 10	10 10	10 10	11 11	13 13	16 16	19 20	23 24	27 30	32 36	38 44	44	52	59	68	78	89	99	106	116
Warsz. Wsch. Rozsz. — Warsz. Odolany Варш. Вост. Сорт. — Варшава Одоляны	7 7	7 7	7 7	8 8	10 10	12 12	15 16	19 20	23 26	28 32	34 39	40	47	54	63	73	83	94	101	111
Warsz. Odolany — Sochaczew Варшава Одоляны — Сохачев	8 8	8 8	8 8	8 8	10 10	12 12	15 16	19 20	23 26	28 32	34 39	40	47	54	63	73	83	94	101	111
Sochaczew — Lowicz Gl. Сохачев — Лович Гл.	8 8	8 8	8 8	10 10	12 12	15 15	18 19	21 23	26 28	31 35	36 42	43	50	58	67	76	87	97	105	114
Siedlce — Czeremcha Седльце — Черемха	9 9	9 9	9 9	10 10	12 12	15 15	18 19	21 23	26 28	31 35	36 42	43	50	58	67	76	87	97	105	114
Czeremcha — Siedlce Черемха — Седльце	9 9	9 9	9 9	10 10	12 12	15 15	18 19	21 23	26 28	31 35	36 42	43	50	58	67	76	87	97	105	114
Warsz Wil Marki — Lapy Варш Вил Марки — Лапы	15 15	15 15	15 15	15 15	15 15	15 15	16 17	20 22	24 27	29 33	35 41	41	48	56	65	74	85	96	103	112
Lapy — Warsz. Wil Marki Лапы — Варш. Вил Марки																				

Approved For Release 2005/07/13 : CIA-RDP80-00810A002400650011-2

Approved For Release 2005/07/13 : CIA-RDP80-00810A002400650011-2

Linia Zdrody Nowe — Białystok C. — Kuźnica Biał. — Gr. Państwa (Kuźnica)
Линия Здроды Нове — Белысток Ц — Кузница Бял — Граница Государства (Кузница)

Zdrody Nowe — Łapy / Здроды Нове — Лапы	—	[illegible]	[illegible]	[illegible]	[illegible]	[illegible]	[illegible]	[illegible]	[illegible]	[illegible]	[illegible]	[illegible]	[illegible]	[illegible]	[illegible]	[illegible]		
Łapy — Trypucie / Лапы — Трыпуце	—	7 7	8 8	10 10	12 12	15 15	18 19	[illegible]	26 28	31 35	36 42	43	50	58	67	76	—	
Trypucie — Białystok C / Трыпуце — Белысток Ц	—	7 7	8 8	10 10	12 12	15 15	18 19	21 24	26 28	31 35	36 42	43	50	58	67	76		
Białystok C — Czarna Wieś / Белысток Ц — Чарна Весь	— —	7 7	8 8	10 10	12 12	15 15	18 19	21 21	26 28	31 35	36 42	43	50	58	67	76		—
Czarna Wieś — Sokółka / Чарна Весь — Сокулка	— —	– –	– –	9 9	11 11	13 14	16 17	20 22	24 27	29 33	35 41	41	48	56	65	74		
Sokółka — Kuźnica Biał / Сокулка — Кузница Бял	— —	7 7	8 8	10 10	12 12	15 15	18 19	21 24	26 28	31 35	36 42	43	50	58	67	76	—	—
Kuźnica Biał — Gr. Państ. / Кузница Бял — Гран. Государства	— —	6 6	6 6	8 8	10 10	12 12	15 16	19 20	23 26	28 32	34 38	40	47	54	63	73	—	—
Gr. Państwa — Kuźn. Biał / Гран. Государства — Кузница Бял	— —	6 6	6 6	6 6	8 8	10 10	13 13	16 18	20 23	26 29	31 36	37	44	51	60	68	—	
Kuźnica Biał — Sokółka / Кузница Бял — Сокулка	— —	6 6	6 6	8 8	10 10	12 12	15 16	19 20	23 26	28 32	34 38	40	47	54	63	73	—	—
Sokółka — Czarna Wieś / Сокулка — Чарна Весь	— —	7 7	7 7	9 9	11 11	13 14	16 17	20 22	24 27	29 33	[illegible]	[illegible]	[illegible]	[illegible]	[illegible]	[illegible]		
Czarna Wieś — Białystok C / Чарна Весь — Белысток Ц	[illegible]	[illegible]	[illegible]	[illegible]	[illegible]	[illegible]	[illegible]	[illegible]	[illegible]	[illegible]	[illegible]	[illegible]	[illegible]	[illegible]	[illegible]	[illegible]		
Białystok C — Trypucie / Белысток Ц — Трыпуце	— —	7 7	7 7	9 9	11 11	13 14	16 17	20 22	24 27	29 33	35 41	41	48	56	65	74	—	— —
Trypucie — Łapy / Трыпуце — Лапы	— —	7 7	8 8	10 10	12 12	15 15	18 19	21 24	26 28	31 35	36 42	43	50	58	67	76	— —	—
Łapy — Zdrody Nowe / Лапы — Здроды Нове	— —	7 7	8 8	10 10	12 12	15 15	18 19	21 24	26 28	31 35	36 42	43	50	58	67	76	— —	— —

Linia: Białystok — Krynki Biał. — Gr. Państwa
Линия: Белысток Ц. Крынки Бял. Граница Государства

Białystok C — Białystok F / Белысток Ц — Белысток Ф	—	6 6	6 6	8 8	10 10	12 12	15 16	19 20	23 26	28 32	34 38	40	47	54	63	73	
Białystok F — Kuriany / Белысток Ф — Курьяны	–	7 7	7 7	9 9	11 11	13 14	16 17	20 22	24 27	29 33	35 41	41	48	56	65	74	–
Kuriany — Żednia / Курьяны — Жедня	–	7 7	8 8	10 10	12 12	15 15	18 19	21 24	26 28	31 35	36 42	43	50	58	67	76	—
Żednia — Waliły / Жедня — Валилы	–	9 9	10 10	12 12	14 14	17 17	20 21	24 25	29 32	34 38	39 46	46	53	61	70	80	
Waliły — Krynki Biał / Валилы — Крынки Бял	–	9 9	10 10	12 12	14 14	17 17	20 21	24 26	29 32	34 38	39 46	46	53	61	70	80	
Krynki Biał — Gr. Państ / Крынки Бял — Гр. Государства	–	9 9	10 10	12 12	14 14	17 17	20 21	24 26	29 32	34 38	39 46	46	53	61	70	80	

Approved For Release 2005/07/13 : CIA-RDP80-00810A002400650011-2

Approved For Release 2005/07/13 : CIA-RDP80-00810A002400650011-2

	15	20	25	30	35	40	45	50	55	60	65	70	75	80	85	90	95	100	105	110
	I II	I II	I II	I II	I II	I II	I II	I II	I II	I II	I II	I II	I II	I II	I II	I II	I II	I II	I II	I II
Gr. Paust —Krynki Biał Гр. Государства — Крынки Бял.	— —	9 9	10 10	12 12	14 14	17 17	20 21	24 26	29 32	34 48	39 46	46	53	61	70	80				
Krynki Biał. — Wality Крынки Бял. — Валивы	— —	8 8	9 9	11 11	13 13	16 16	19 20	23 24	27 30	32 36	38 44	44	52	59	68	78			—	—
Wality — Zednia Валивы — Жедня	— —	9 9	10 10	12 12	14 14	17 17	20 21	24 26	29 32	34 38	39 46	46	53	61	70	80	—			—
Zednia — Kuriany Жедня — Куряны	— —	7 7	8 8	10 10	12 12	15 15	18 19	21 23	26 28	31 35	36 42	43	50	58	67	76				
Kuriany — Białystok F Куряны — Бялыстох Ф	— —	9 9	10 10	12 12	14 14	17 17	20 21	24 26	29 32	34 38	39 46	46	53	61	70	80	—	—	—	
Białystok F—Białystok C Бялыстох Ф — Бялыстох — Ц	— —	6 6	6 6	8 8	10 10	12 12	15 16	19 20	23 26	28 32	34 39	40	47	54	63	73	—	—	—	—
Kutno — Płock Radz. Кутно — Плоцк Радз.	13 12	15 14	21 22	25 28	30 35	37 44	45 55	54 69	64 72	76 —	88 —	103	120	—	—	—	—	—	—	—
Płock Radz. — Płock Плоцк Радз. — Плоцк	6 6	6 6	9 9	12 13	17 19	23 27	29 37	37 49	47 63	58 83	69 —	82	90	112	—	—	—	—	—	—
Płock — Płock Radz. Плоцк — Плоцк Радз.	17 17	19 19	25 27	30 33	36 44	43 50	51 62	60 77	71 96	83 —	96 —	111	129	—	—	—	—	—	—	—
Płock Radz. — Kutno Плоцк Радз. — Кутно	7 7	8 8	14 15	18 20	23 28	29 34	36 45	43 58	55 74	66 95	78 —	91	108	124	—	—	—	—	—	—
Płock — Sierpc — Brodnica i z powrotem Плоцк — Сериц — Бродница и обратно	15 15 15 15	15 15 15 15	15 15 15 15	15 15 15 15	15 15 15 15	16 16 16 16	19 20 19 20	23 24 23 24	27 30 27 30	32 36 32 36	38 44 38 44	44 44	52 52	59 59	68 68	78 78	89 89	99 99	108 108	116 116
Ostrołęka — Małkinia Siedlce i z powrotem Остроленка — Малкиня Седльце и обратно	17 10	13 12	13 13	16 17	20 22	25 29	32 38	39 48	48 62	58 78	69 —	81	95	111	128	—	—	—	—	—
Działdowo — Brodnica Дзялдово — Бродница	11 11	11 11	— —	14 14	17 17	19 20	23 24	27 29	31 35	37 41	43 49	48	—	—	—	—	—	—	—	—
Brodnica — Działdowo Бродница — Дзялдово	9 9	9 9	10 10	12 12	14 14	17 17	20 21	24 25	29 33	34 38	39 46	46	—	—	—	—	—	—	—	—

Linia: Działdowo — Nidzica
Линия: Дзялдово Нидзица

Działdowo—Kozłowo Дзялдово — Козлово	11 11	11 11	12 12	14 14	17 17	19 20	23 24	27 29	31 35	37 41	43 49	—	—	—	—	—	—	—	—	—
Kozłowo—Nidzica Козлово — Нидзица	11 11	11 11	12 12	14 14	17 17	19 20	23 24	27 29	31 35	37 41	43 49	—	—	—	—	—	—	—	—	—
Nidzica—Kozłowo Нидзица — Козлово	6 6	6 6	6 6	8 8	10 10	12 12	15 16	19 20	23 26	28 32	34 39	—	—	—	—	—	—	—	—	—
Kozłowo—Działdowo Козлово — Дзялдово	13 12	13 13	13 13	15 15	19 19	21 23	25 28	29 34	33 39	38 45	43 51	49	—	—	—	—	—	—	—	—

Approved For Release 2005/07/13 : CIA-RDP80-00810A002400650011-2

Approved For Release 2005/07/13 : CIA-RDP80-00810A002400650011-2

Linia: Nidzica — Wielbark
Линия: Нидзица — Вельбарк

	15	20	25	30	35	40	45	50	55	60	65	70	75	80	85	90	95	100	105	110
Nidzica—Napiwoda Нидзица — Напивода	8 8	8 8	9 9	11 11	13 13	16 16	19 20	23 24	27 30	32 36	38 44	— —	— —	— —	— —	— —	— —	— —	— —	— —
Napiwoda—Muszaki Напивода — Мушаки	11 11	11 11	12 12	14 14	17 17	19 20	23 24	27 29	31 35	37 41	43 49	— —	— —	— —	— —	— —	— —	— —	— —	— —
Muszaki—Wielbark	6 6	6 6	6 6	8 8	10 13	12 12	15 16	19 20	23 26	28 32	34 39	— —	— —	— —	— —	— —	— —	— —	— —	— —
Wielbark—Muszaki	6 6	6 6	6 6	6 6	8 8	10 10	13 13	16 18	20 23	25 29	31 36	— —	— —	— —	— —	— —	— —	— —	— —	— —
Muszaki—Napiwoda Мушаки — Напивода	11 11	11 11	12 12	14 14	17 17	19 20	23 24	27 29	31 35	37 41	43 49	— —	— —	— —	— —	— —	— —	— —	— —	— —
Napiwoda—Nidzica Напивода — Нидзица	6 6	6 6	6 6	8 8	10 10	12 12	15 16	19 20	23 26	28 32	34 39	— —	— —	— —	— —	— —	— —	— —	— —	— —

Linia: Ostrołęka — Wielbark
Линия: Остроленка — Вельбарк

	15	20	25	30	35	40	45	50	55	60	65	70	75	80	85	90	95	100	105	110
Ostrołęka—Grabowo Остоленка — Грабово	7 7	7 7	7 7	9 9	11 11	13 14	16 17	20 22	24 27	29 33	35 41	— —	— —	— —	— —	— —	— —	— —	— —	— —
Grabowo—Zabiele W. Грабово — Забеле В.	6 6	6 6	6 6	6 6	7 7	9 9	12 12	15 16	19 21	24 27	29 34	— —	— —	— —	— —	— —	— —	— —	— —	— —
Zabiele W. Jastrząbka Забеле В. — Ястшомбка	6 6	6 6	6 6	6 6	8 8	10 10	13 13	16 18	20 23	25 29	31 36	— —	— —	— —	— —	— —	— —	— —	— —	— —
Jastrząbka—Parciaki Ястшомбка — Парцяки	6 6	6 6	6 6	6 6	8 8	10 10	13 13	16 18	20 23	25 29	31 36	— —	— —	— —	— —	— —	— —	— —	— —	— —
Parciaki—Chorzele Парцяки — Хожеле	6 6	6 6	6 6	7 7	9 9	11 11	14 15	18 19	22 24	27 30	32 37	— —	— —	— —	— —	— —	— —	— —	— —	— —
Chorzele Wielbark Хожеле — Вельбарк	6 6	6 6	6 6	6 6	8 8	10 10	13 13	16 18	20 23	25 29	31 36	— —	— —	— —	— —	— —	— —	— —	— —	— —
Wielbark—Chorzele Вельбарк — Хожеле	6 6	6 6	6 6	6 6	8 8	10 10	13 13	16 18	20 23	25 29	31 36	— —	— —	— —	— —	— —	— —	— —	— —	— —
Chorzele—Parciaki Хожеле — Парцяки	7 7	7 7	7 7	9 9	11 11	13 14	16 17	20 22	24 27	29 33	35 41	— —	— —	— —	— —	— —	— —	— —	— —	— —
Parciaki—Jastrząbka Парцяки — Ястшомбка	7 7	7 7	7 7	9 9	11 11	13 14	16 17	20 22	24 27	29 33	35 41	— —	— —	— —	— —	— —	— —	— —	— —	— —
Jastrząbka-Zabiele W Ястшомбка — Забеле В.	6 6	6 6	6 6	7 7	9 9	11 11	14 15	18 19	22 24	27 30	32 37	— —	— —	— —	— —	— —	— —	— —	— —	— —
Zabiele W. —Grabowo Забеле В. — Грабово	6 6	6 6	6 6	7 7	9 9	11 11	14 15	18 19	22 24	27 30	32 37	— —	— —	— —	— —	— —	— —	— —	— —	— —
Grabowo—Ostrołęka Грабово — Остроленка	6 6	6 6	6 6	6 6	7 7	9 9	12 12	15 16	19 21	24 27	29 34	— —	— —	— —	— —	— —	— —	— —	— —	— —

Approved For Release 2005/07/13 : CIA-RDP80-00810A002400650011-2

Approved For Release 2005/07/13 : CIA-RDP80-00810A002400650011-2

Linia: Ostrołęka — Łapy
Линия: Остроленка — Лапы

	20		25		30		35		40		45		50		55		60		65		70		75	80	85	90	95	100	105	110
	I	II	I	II	I	II	I	II	I	II	I	II	I	II	I	II	I	II	I	II	I	II	I	I	I	I	I	I	I	I
Ostrołęka—Kurpie Остроленка — Курпе	6	6	6	6	6	6	8	8	10	10	13	13	16	18	20	23	25	29	30	35	36	43	44	51	60	69				
Kurpie—Żyźniewo ł. i po. Курпе — Жизнего пол. пас.	7	7	8	8	10	10	12	12	15	15	18	19	21	23	25	28	31	35	36	42	43	51	50	58	67	76				
Żyźniewo ł. i p. o.—Śniadowo Жизнево пол. пас. — Сиядово	6	6	6	6	7	7	9	9	11	11	14	15	18	19	22	24	27	30	32	37	38	46	45	53	62	71				
Śniadowo—Czerwony Bór Сиядово — Червоны Бур	9	9	10	10	12	12	14	14	17	17	20	21	24	26	29	32	34	38	39	46	46	55	56	64	74	83				
Czerwony Bór—Czarnowo Undy Червоны Бур — Чарново Унды	10	10	11	11	13	13	16	16	18	19	22	23	26	28	30	34	36	40	41	48	48	57	55	63	72	82				
Czarnowo Undy—Wnory Чарново Унды — Вноры	6	6	6	6	7	7	9	9	11	11	14	15	18	19	22	24	27	30	32	37	38	46	45	53	62	71				
Wnory—Sokoły Вноры — Соколы	10	10	11	11	13	13	16	16	18	19	22	23	26	28	30	34	36	40	41	48	48	57	55	63	72	82				
Sokoły—Łapy Соколы — Лапы	10	10	11	11	13	13	16	16	18	19	22	23	26	28	30	34	36	40	41	48	48	57	55	63	72	82				
Łapy—Sokoły Лапы — Соколы	5	9	10	10	12	13	14	14	17	17	2	21	24	26	2	32	34	33	3	46	46	55	56	64	74	83				
Sokoły—Wnory Соколы — Вноры	10	10	11	11	13	13	16	16	18	19	22	23	26	28	30	34	36	40	41	48	48	57	55	63	72	82				
Wnory—Czarnowo Undy Вноры — Чарново Унды	7	7	8	8	10	10	12	12	15	15	18	19	21	23	26	28	31	35	36	42	43	51	50	58	67	76				
Czarnowo Undy—Czerwony Bór Чарново Унды — Червоны Бур	10	10	11	11	13	13	16	16	18	19	22	23	26	28	30	34	36	40	41	48	48	57	65	68	72	82				
Czerwony Bór—Śniadowo Червоны Бур — Сиядово	10	10	11	11	13	13	16	16	18	19	22	23	26	28	30	34	36	40	41	48	48	57	65	68	72	82				
Śniadowo—Żyźniewo ł. i p. o. Сиядово — Жизнего пол. пас.	8	8	9	9	11	11	13	13	16	16	19	20	23	24	27	30	32	36	38	44	44	53	52	59	68	78				
Żyźniewo ł. i po.—Kurpie Жизнево п. пас — Курпе	6	6	6	6	8	8	10	10	12	12	15	16	19	20	23	26	23	32	34	39	40	48	47	54	63	73				
Kurpie—Ostrołęka Курпе — Остроленка	7	7	7	7	9	9	11	11	13	14	16	17	20	22	24	27	29	33	35	41	41	50	48	56	65	74				

Linia: Czeremcha — Białystok C.
Линия: Черемха — Белыстох

Czeremcha—Kleszczele Черемха — Клещеле	8	8	9	9	11	11	13	13	16	16	19	20	23	24	27	30	32	36	38	44	44	53	52	59	68	78				
Kleszczele—Gregorowce Клещеле — Грегоровце	8	8	9	9	11	11	13	13	16	16	19	20	23	24	27	30	32	36	38	44	44	53	52	59	68	78				

Approved For Release 2005/07/13 : CIA-RDP80-00810A002400650011-2

Approved For Release 2005/07/13 : CIA-RDP80-00810A002400650011-2

Tablica 22
Таблица
Tabelle

Wykaz stacji na których należy dodatkowo dokonywać prób hamulca pociągów przed wjazdem na odcinki z pochyleniem ponad 15‰

Перечень станций на которых необходимо производить проверку тормозов поезда перед въездом на участок имеющий уклон свыше 15‰.

Verzeichnis der Bahnhöfe, auf welchen nochmalige Bremsprobe erforderlich ist für Züge, die in Streckenabschnitte mit Neigung über 15‰ einfahren.

20	25	30	35	40	45	50	55	60	65	70	75	80	85	90	95	100	110	120
1 11	21	31	41	51	61	71	81	91	101	111	121	131	141	151	161	171	191	211

Gregorowce—Bielsk Podl Грегоровце — Бельск Подл.	9 9	10 10	12 12	14 14	17 17	20 21	24 26	29 32	34 38	39 46	46 55	53	61	70	80				
Bielsk Podl Strabla Бельск Подл. — Страбля	10 10	11 11	13 13	16 16	18 19	22 23	26 28	30 34	36 40	41 48	48 57	55	63	72	82				
Strabla—Lewicka Страбля — Левицка	9 9	10 10	12 12	14 14	17 17	20 21	24 26	29 32	34 38	39 46	46 55	53	61	70	80				
Lewicka—Białystok C Левицка — Белосток Ц	8 8	9 9	11 11	13 13	16 16	19 20	23 24	27 30	32 36	38 44	44 53	52	59	69	78				
Białystok C—Lewicka Белосток Ц — Левицка	10 10	11 11	13 13	16 16	18 19	22 23	26 28	30 34	36 40	41 48	48 57	55	63	72	82				
Lewicka—Strabla Левицка — Страбля	10 10	11 11	13 13	16 16	18 19	22 23	26 28	30 34	36 40	41 48	48 57	55	63	72	82				
Strabla—Bielsk Podl Страбля — Бельск Подл.	9 9	10 10	12 12	14 14	17 17	20 21	24 26	29 32	34 38	39 46	46 55	53	61	70	80				
Bielsk Podl—Gregorowce Бельск Подл. — Грегоровце	6 6	6 6	8 8	10 10	12 12	15 16	19 20	23 26	28 32	34 39	40 48	47	54	63	78				
Gregorowce—Kleszczele Грегоровце — Клещеле	8 8	9 9	11 11	13 13	16 16	19 20	23 24	27 30	32 36	38 44	44 53	52	59	68	78				
Kleszczele—Czeremcha Клещеле — Черемха	6 6	6 6	6 6	6 6	8 8	11 11	14 15	18 20	23 26	28 33	34 41	41	48	57	68				

Linia: Zbąszynek—Miedzyrzecz—Rzepin Линия: Збонщинек — Междужеч — Жепин Strecke:					
Stacje, na których należy dokonywać dodatkowej próby hamulca pociągów parzystych Станции, на которых необходимо производить дополнительную проверку тормозов поездов четного направления Bahnhöfe, auf welchen nochmalige Bremsprobe erforderlich ist für Züge gerader Richtung		Stok lub odcinek z pochyleniem 15‰ Спуск или участок с уклоном свыше 15‰ Strecke oder Streckenabschnitt mit über 15‰ Neigung	Pochylenia ‰ Уклон в ‰ Neigung ‰	Uwagi Примечания Bemerkungen	
nieparzystych нечетного ungerade	parzystych четного gerade				
1	2	3	4	5	
Sulęcin—Otno Lub. Сулечин — Осно Люб. Sulęcin—Otno Lub. Сулечин — Осно Люб.	Otno Lub.—Sulęcin Осно Люб. — Сулечин Otno Lub.—Sulęcin Осно Люб. — Сулечин	15,15	15,15		
Otno Lub.—Sieniory Осно Люб. — Сеноры Otno Lub.—Sieniory Осно Люб. — Сеноры	Sieniory—Otno Lub. Сеноры — Осно Люб. Sieniory—Otno Lub. Сеноры — Осно Люб.	16,7	16,7		
Sieniory—Sulęcin Сеноры — Сулечин Sieniory—Sulęcin Сеноры — Сулечин	Sulęcin—Sieniory Сулечин — Сеноры Sulęcin—Sieniory Сулечин — Сеноры	16,7	16,7		

Approved For Release 2005/07/13 : CIA-RDP80-00810A002400650011-2

Approved For Release 2005/07/13 : CIA-RDP80-00810A002400650011-2

1	2	3	4	5
Wędrzyn Вендржин		Wędrzyn—Sulęcin Вендржин—Сулеции	16,7	
	Trzemeszno Lub. Тшемешно Любб.	Trzemeszno L.—Templewo Тшемешно Л.—Темплево	16,7	
Trzemeszno Lub. Тшемешно Любб.		Trzemeszno L.—Wędrzyn Тшемешно Л.—Вендржин	16,7	
	Kursko Курско	Kursko—Gorzyca Wkp. Курско—Гожица Вкп.	16,7	
Kutno Кутно	Płock Плоцк	Płock Radziwie—Płock Плоцк Радзивье—Плоцк	16.7%	

Linia: Zdroby Nowe — Białystok C — Kuźnica Biał.
Линия: Здроды Нове — Белыстох Ц. — Кузница Бел. —

Linia: Białystok C — Krynki Biał. — Brzostowica
Линия: Белыстох Ц — Крынки Бел. — Бжостовица

Nie ma — Нет — Sind keine

Ruch osobowy Пассажирское движение Personen-Verkehr

Pośpieszny Ускоренный Schnellzug 7102 7101
Berlin—Brest
Берлин—Брест

Największa szybkość: / Максимальная скорость: / Höchstgeschwindigkeit:

Frankfurt/O—Rzepin Франкфурт/О—Жепин	80 km godz.
Rzepin—Świebodzin Wkp. Жепин—Свебодзин Вкп.	80 km godz.
Świebodzin Wkp.—Poznań Górczyn Свебодзин Вкп.—Познань Гурчин	80 km godz.
Poznań Górczyn—Swarzędz Познань Гурчин—Сважендз	80 km godz.
Swarzędz—Września Сважендз—Вжесня	80 km godz.

Wskazań przy s...	Posterunki ruchu	Pianowe czasy jazdy	Skrócone czasy jazdy	przyjazd g	przyjazd m	postój m	odjazd g	odjazd m	Spe-tyka pec. Nr Nr	Asymetry... taru hamującego	Przepisane obciążenie pociągowe serii	ton
Wjazd po sygnale	Посты движения	Перегонное время по расписанию	Сокращ. пробег	Прибытие		Стоянка	Отправление		Встречает поезда № №	Асимметрия тормозного веса	Графиковый вес поезда для паровоза	
Einfahrt auf Signal	Betriebsstellen	Normale Fahrzeiten	Kürzeste Fahrzeiten	Ankunft Std	Ankunft M	Aufenthalt M	Abfahrt Std	Abfahrt M	Begegnet Zug Nr. Nr.	mittlere Bremsmasse	Vorschrift-mäßige Belastung für Lok Gatt.	t
1	2	3	4	5	6	7	8	9	10	11	12	
	Berlin Ostbf. . . . Берлин Вост.						13	30		67	Pm 1 91 750	
	Frankfurt/O. . . . Франкфурт/О.				15	30	40	16	10			
r.	*Oderbrücke „Ob"* . . Одербрюке „Об"	5	5					15				

Ciąg dalszy str. następna — Продолжение на следующей стр. — Fortsetzung nächste Seite

Approved For Release 2005/07/13 : CIA-RDP80-00810A002400650011-2

Approved For Release 2005/07/13 : CIA-RDP80-00810A002400650011-2

7102

1	2	3	4	5	6	7	8	9	10	11	12
f	Słubice p. o. Слубице	6	4.5				16	21		67	Pol 01 750
f	**Kunowice** Куновице	5	4	16	26	45	17	11			
ff	**Rzepin** Жепин	11	12.5	17	25	10		35			
f	Boczów Бочув	12.5	11					17.5			
f	Torzym Тожым	9	8					36.5			
f	Drzewce Дженце	10.5	9.5				18	07			
f	**Toporów** Топорув	7	7					14			
f	Bucze Wkp Буче Вкп	7	7					21			
	Mostki p. o. Мостки пол. пас	3	3					24			
f	Wilkowo Świeb Вильково Свебод	5.5	5.5					29.5			
f	**Świebodzin Wkp.** Свебодзин Вкп	5.5	5.5					35			
	Kupienino Купенино	1	4					39			
f	Szczaniec Щанец	4.5	4.5					13.5			
f	Dąbrówka Zb. p.odg. Домбрувка Зб. п. отв.	7	7					30.5			
f	**Zbąszynek** Збонинек	2.5	2.5	18	52	6	18	39			
f	Chlastawa p. odg. Хластава п. ответв.	4.5	4.5				19	03.5			
f	**Zbąszyń** Збонинь	4	3.5					07.5	272		

Ciąg dalszy str. następna | Продолжение на следующей стр. | Fortsetzung nächste Seite

1	2	3	4	5	6	7	8	9	10	11	12
f	Chrośnica Хросница	7.5	7				19	13			
f	Jastrzębsko Ястшембско	4	4					19			
f	Nowy Tomyśl Новы Томысль	4	4					23			
f	Sątopy Сонтопы	5.5	4					28.5	71086		
f	Porażyn Поражин	5.5	5					31			
f	**Opalenica** Опаленица	7	6					41			
f	Buk Бук	7.5	7.5					48.5			
f	Otusz Отуш	4	4					52.5			
f	Dopiewo Допево	4.5	4.5					57			
f	Palędzie Палендзе	4	4				20	01			
f	Plewiska p. o. p. elm. i b. Плевиска п. пас. бл. ел. м. и ветка	3	3					04			
f	Rudnicze p. elm. i b. Рудничс бл. п. ел-м. и ветка	2	2					06			
	Poznań Junikowo p. o. Познань Юник. п. пас.	1	1					07			
f	**Poznań Górczyn** Познань Гурчин	2	2					09			
f	Poznań Dębina p. odg. По Дембина п. отв.	3	3					12			
f	Poznań Staroleka Познань Староленка	1.5	1.5					13.5			
fff	**Poznań Franowo** Познань Франово	9	8	20	22.5	20	21	51.5			

Ciąg dalszy str. następna | Продолжение на следующей стр. | Fortsetzung nächste Seite

Approved For Release 2005/07/13 : CIA-RDP80-00810A002400650011-2

Approved For Release 2005/07/13 : CIA-RDP80-00810A002400650011-2

7102

1	2	3	4	5	6	7	8	9	10	11	12
	Poznań Franowo **Познань Франово**			20	22.5	89	21	51.5		67	Pm 01 750
↾	Nowa Wieś p. odg. Нова Весь п. отв.	5	5					56.5			
↾↾	**Swarzędz** **Сважендз**	3	3					59.5			
↾	Paczkowo Пачково	4.5	4.5				22	01			
↾	Kostrzyn Wkp. Костшин Вкп.	1	3.5					08			
↾	Gutowy Гутовы	6.5	6					11.5			
↾	Nekla Некла	5	4.5					19.5			
↾	Podstolice Подстолице	4.5	4.5					24			
↾↾	**Września** **Вжесня**	9	7.5				22	33			

Największa szybkość: Września—Kutno 90 km/godz.
Максимальная скорость: Вжесня—Кутно
Höchstgeschwindigkeit: Kutno—Łowicz 80 km/godz.
Кутно—Лович

Przez zwrotnice w kierunku prostym 70 km/godz.
Проход по стрелкам в прямом направлении со скоростью 70 км/час.
Bei Durchfahrt über Weichen in gerader Richtung 70 km/st.

1	2	3	4	5	6	7	8	9	10	11	12
–	Sokołowo Wrzes. p. osł. Сокольво Вжес. бл. п. предупр.	2	2				22	35		78	Pm 1 01 350
↾	Gutowo Wkp. Гутово Вкп.	6	6					41			
	Otoczna Оточна	4	4					45			
↾	Wólka Вулька	5	5					50			

Ciąg dalszy str. następna — Продолжение на следующей стр. — Fortsetzung nächste Seite

1	2	3	4	5	6	7	8	9	10	11	12
↾	Strzałkowo Стшалково	2	4					51	772	78	Pm 1 01 750
↾	Słupca Слупца	4	4					54			
↾	Cienin Ценин	4	3				22	06			
↾	Spławie Сплавье	4	3					11		78	
	Kawnice p. elm. Кавнице пол. пас. бл. п. эл. мех.	6	5					20			
↾↾	**Konin** † **Конин**	9	8	23	29	8		37	71180		
↾	Patrzyków Патшикув	11	10					48			
↾	Kramsk Крамск	8	7					36			
	Rudki Nowe p. elm. Рудки Нове бл. п. эл. мех.	6	5				0	02			
↾↾	Koło Коло	7	6					22	774		
↾	Barłogi Барлоги	10	10					19			
↾	Zamków p. odg. Замкув бл. п. отв.	3	3					22			
↾	Kłodawa Клодава	6	6					28	75280		
↾	Turzynów Тужинув	10	10					38			
↾	Krzewie Кшеве	9	9					47			
↾	Kutno Zach. nast. KZ 8 Кутно Зап. П. КЗБ	9	9					56			
↾	Kutno Zach. Кутно Зап.	1	1					57			
↾↾	Kutno Wsch. Os. † Кутно Вост. Пас.	6	4	1	03	5	1	04	41080		
–	Wielka p. o. i p.elm. Велька п. пас. бл. эл. мех.	12	10					20			

Ciąg dalszy str. następna — Продолжение на следующей стр. — Fortsetzung nächste Seite

47

Approved For Release 2005/07/13 : CIA-RDP80-00810A002400650011-2

Approved For Release 2005/07/13 : CIA-RDP80-00810A002400650011-2

92

1	2	3	4	5	6	7	8	9	10	11	12
	7102										
	Wielka p. o. i p. elm. Великая п. пас. ба ст. мех.	12	10					1 20			Pm 1 01 750
f	Żychlin Жихлин	8	8					28	71084		
	Zosinów p. o. Зосинув п. о. пас.	8	7					36			
f	Jackowice Яцковице	8	6.5					11			
f	Słudzwia p. elm. Служевица п. ст. мех.	6	6					50			
rr	Łowicz Gł. † *) Ловичь Гл.	10	9	2 00		10		2 10			
	Łowicz Gołąbki Ловичь Голомбки										80 km/godz
	Gołąbki—Warszawa Odolany Голомбки Варшава Одоляны										60 km/godz
	Warszawa Odolany— Варшава Одоляны— Warsz. Wsch. Rozrz. Варшава Вост. сорт										60 km/godz
	Warszawa Wsch. Roz.—Międzyrzec Варшава Вост. сорт.—Мендзыжец										80 km/godz
	Międzyrzec—Terespol Мендзыжец—Тересполь										70 km/godz
	Terespol—Brest Тересполь—Брест										40 km/godz
	Największa szybkość Максимальная скорость Höchstgeschwindigkeit										
	Łowicz † *) Ловичь			2 00		10		2 10		50	Pm 1 01 750
r	Bednary Беднары	10	8					20			
r	Leonów Леонув	8	7					38			
r	Sochaczew Сохачев	8	7					26	71000		
	Piasecznica p. ul. i p. o. Писечница п. с. тел. пол. пас.	7	6					42			

Ciąg dalszy str. następna | Продолжение на следующей стр. | Fortsetzung nächste Seite

90

1	2	3	4	5	6	7	8	9	10	11	12
	Szymanów Шиманув	5	4					18			Pm 1 01 750
	Boża Wola p. tl. i p.o Божа Воля п. с. тел. и пол. пас.	8	6					36		50	
r	Błonie Блоне	6	5					2 02			
r	Płochocin Плохоцин	6	6					04	3372		
r	Ożarów Ожарув	6	5					14			
r	Gołąbki Голомбки	6	5					20			
r	Warszawa Odolany Варшава Одоляны	5	3					25		36	
	7101										
	Warszawa Odolany Варшава Одоляны							3 25			
f	Warszawa Jelonki Варшава Елёнки	5	4					30			
f	Powązki WG1 p. odg. Повонзки ВГ1 п. отв.	5	5					35		31	
r	Warszawa Gd. Варшава Гдан.	5	5	2 40		20		4 00			
r	Jagiellonka p. odg. Ягеллёнка п. отв.	5	5					05			
r	Targówek p. odg. Таргувек п. отв.	2	2					07			

Ciąg dalszy str. następna | Продолжение на следующей стр. | Fortsetzung nächste Seite

*) Pociąg na st. Łowicz winien się zatrzymać przed semaforem H na km 80,6.
*) Поезд на ст. Ловичь должен задерживаться у семафора „H" на км 80,6.
*) Der Zug muss anhalten vor Signal H in Łowicz bei km 80.6.

Approved For Release 2005/07/13 : CIA-RDP80-00810A002400650011-2

Approved For Release 2005/07/13 : CIA-RDP80-00810A002400650011-2

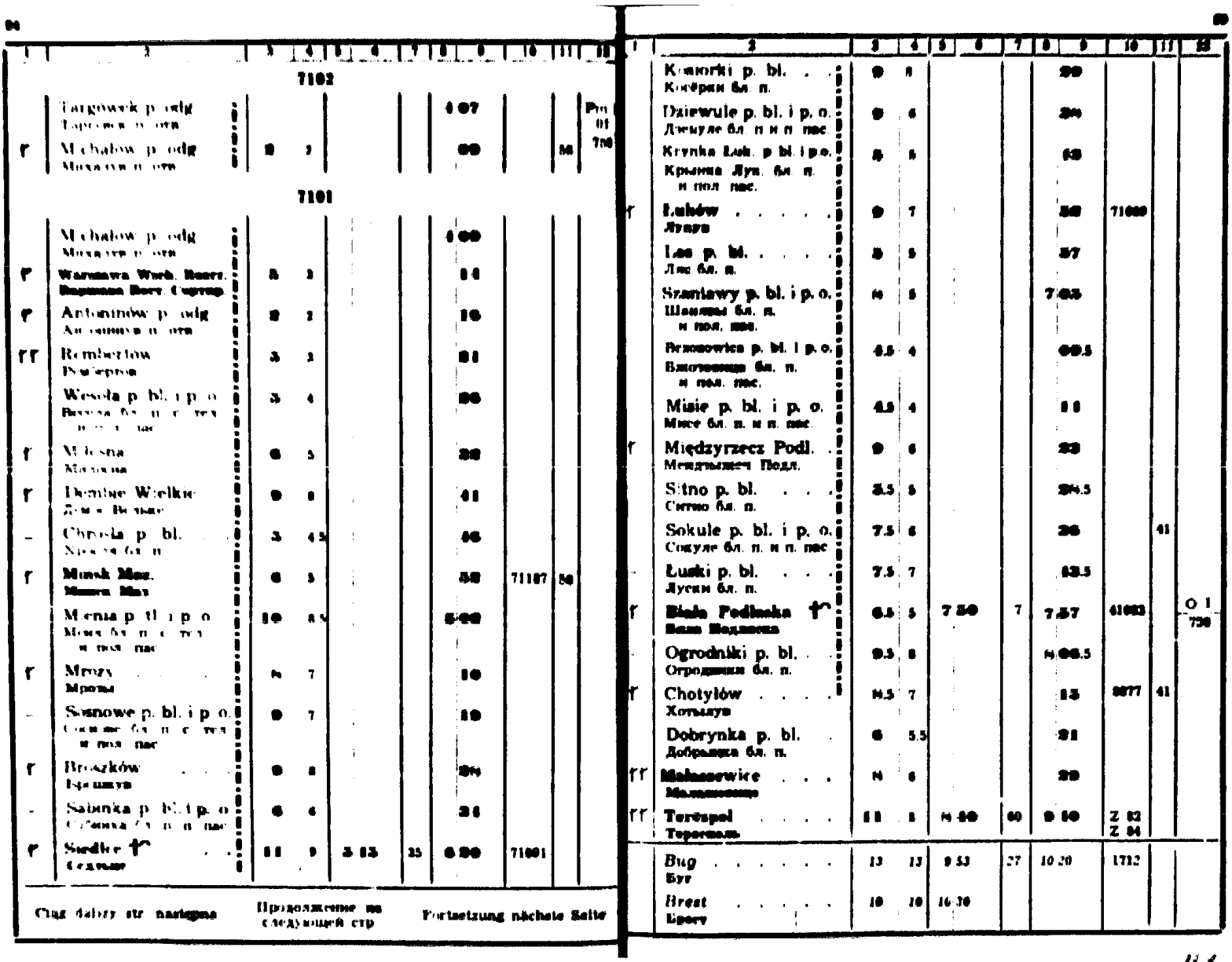

	7102										
	Targowek p. odg.						6 07				Pru III 706
r	Michalow p. odg.	8	9				60			56	
	7101										
	Michalow p. odg.						6 00				
r	Warszawa Wsch. Rozr.	5	3				16				
r	Antoninow p. odg.	8	2				10				
rr	Rembertow	3	3				21				
	Wesola p. bl. i p. o.	3	4				26				
r	Miedzna	6	5				32				
r	Dembe Wielkie	9	8				41				
-	Chrosla p. bl.	3	4.5				46				
r	Minsk Maz.	6	5				52	71187	56		
	Mienia p. bl. i p. o.	10	8.5				5 02				
r	Mrozy	8	7				10				
-	Sosnowe p. bl. i p. o.	9	7				10				
r	Broszków	9	8				24				
-	Sabinka p. bl. i p. o.	6	6				24				
r	Siedlce †	11	9	3 15	35		6 90	71091			

	Kmorki p. bl.	9	8				29				
	Dziewule p. bl. i p. o.	9	6				24				
	Krynka Lub. p. bl. i p. o.	8	5				13				
r	Lubiów	9	7				32	71089			
	Las p. bl.	8	5				27				
	Szantawy p. bl. i p. o.	10	5				7 03				
	Brzozowica p. bl. i p. o.	6.5	4				09.5				
	Misie p. bl. i p. o.	4.5	4				11				
r	Międzyrzecz Podl.	9	6				23				
	Sitno p. bl.	8.5	5				24.5				
	Sokule p. bl. i p. o.	7.5	6				26			41	
-	Luski p. bl.	7.5	7				33.5				
r	Biala Podlaska †	6.5	5	7 50	7		7 57	61083			O 1 720
	Ogrodniki p. bl.	9.5	8				10 08.5				
r	Chotylów	10.5	7				15	8877		41	
	Dobrynka p. bl.	6	5.5				21				
rr	Mahnsewice	10	6				29				
rr	Terespol	11	8	10 00	60		9 50	Z 82 Z 84			
	Bug	13	13	9 53	27		10 20	1712			
	Brest	10	10	16 30							

Ciąg dalszy str. następna | Продолжение на следующей стр. | Fortsetzung nächste Seite

Approved For Release 2005/07/13 : CIA-RDP80-00810A002400650011-2

Approved For Release 2005/07/13 : CIA-RDP80-00810A002400650011-2

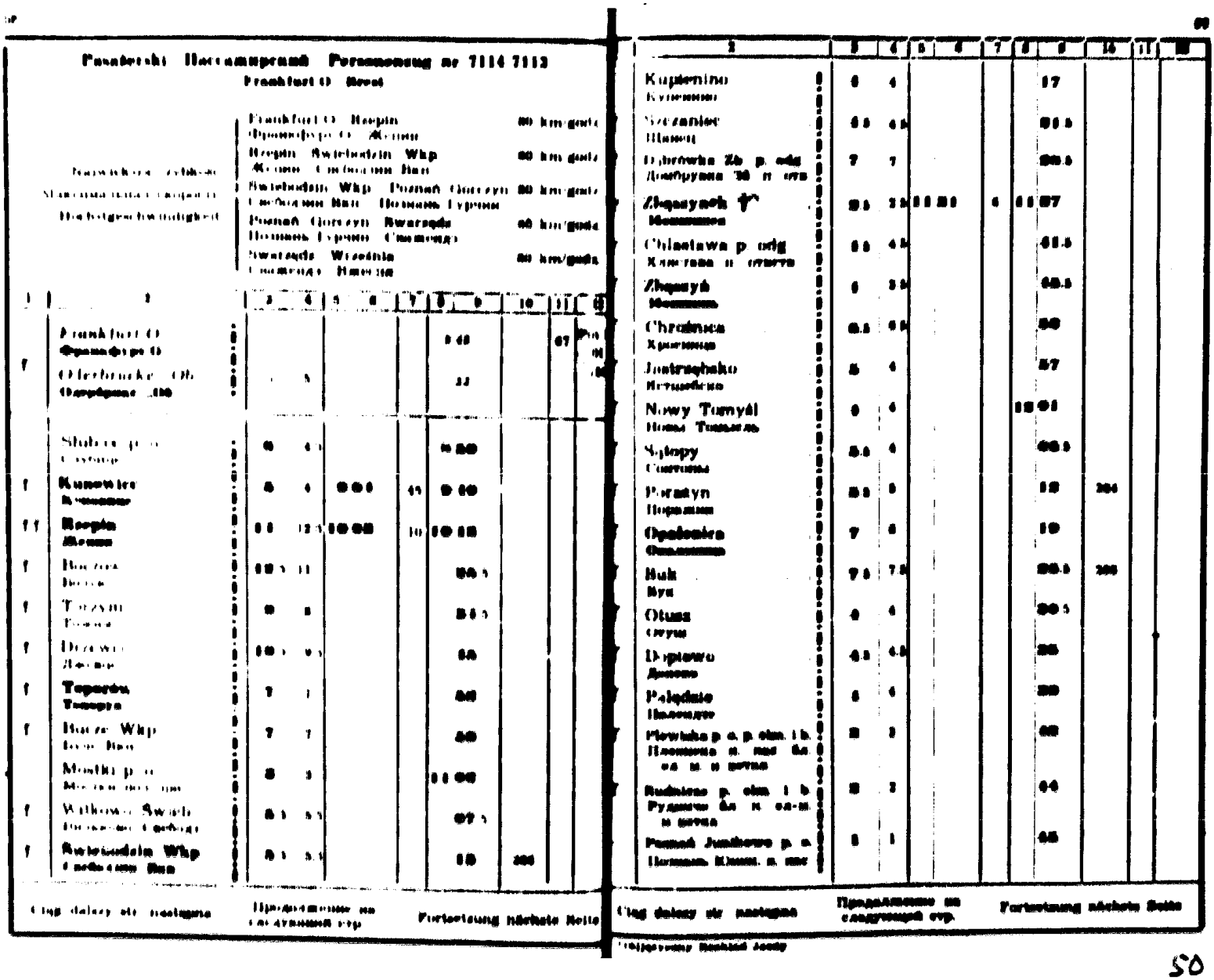

50

Approved For Release 2005/07/13 : CIA-RDP80-00810A002400650011-2

Approved For Release 2005/07/13 : CIA-RDP80-00810A002400650011-2

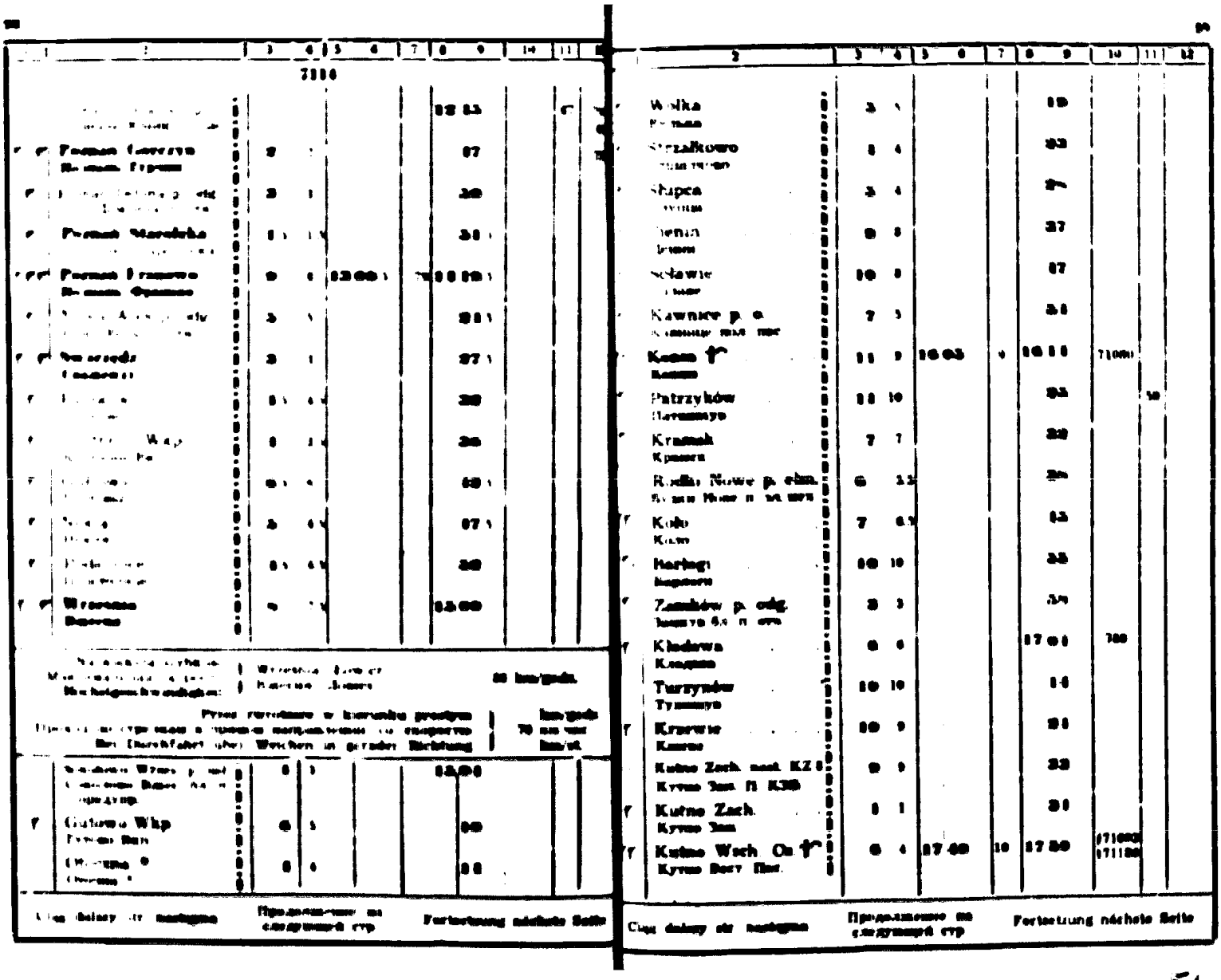

Approved For Release 2005/07/13 : CIA-RDP80-00810A002400650011-2

Approved For Release 2005/07/13 : CIA-RDP80-00810A002400650011-2

100

1	2	3	4	5	6	7	8	9	10	11	12
	7114										
	Kutno Wsch. Os † Кутно Вост							17 00	71092 71186		
	Wielka p. o. i p. elm Велька п. пас. бл. эл. мех.	14	10					04			
r	Zychlin Жихлин	10	8					14			
	Zosinów p. elm. Зосинув пол. пас.	10	7					21			
r	Jackowice Яцковице	9	9					33			
	Słudzwia p. elm. Слудзьвя бл. п. эл. мех.	9	7.5					42			
rr	**Łowicz Gł.** **Лович Гл.**	10	8					18 52			

Największa szybkość
Максимальная скорость
Höchstgeschwindigkeit

Łowicz—Gołąbki Лович—Голомбки	80 km/godz.
Gołąbki—Warszawa Odolany Голомбки—Варшава Одоляны	60 km/godz.
Warszawa Odolany— Варшава Одоляны— —Warsz. Wsch. Rozrz. —Варшава Вост. Сортир.	60 km/godz.
Warszawa Wsch. Rozrz.—Międzyrzec Варшава Вост. Сорт.—Мендзыжец	80 km/godz.
Międzyrzec—Terespol Мендзыжеч—Тересполь	70 km/godz.
Terespol—Brest Тересполь—Брест	40 km/godz.

Przez zwrotnice w kierunku prostym
Проход по стрелкам в прямом направлении со скоростью
Bei Durchfahrt über weichen in gerade Richtung
km/godz.
70 км/час.
km/st.

	Łowicz Główny **Лович Гл**	—						18 52			61 75
rr	Bednary Беднары	9	8					19 01			
r	Leonów Леонув	9	7					10			
r	Sochaczew † Сохачев	10	8	19	20	27		47	71184	58	

Ciąg dalszy str. następna — Продолжение на следующей стр. — Fortsetzung nächste Seite

101

1	2	3	4	5	6	7	8	9	10	11	12
	7114										
–	Piasecznica p. tl. p. o Пясечница п. с. тел. пол. пас.	8	7					35			Prm 1 01 750
r	Szymanów Шиманув	8	4				20	03			
–	Boża Wola p. bl. i p. o. Божа Воля бл. п. с. тел. и пол. пас.	9	6					12			
rr	Błonie Блоне	8	5					20			
r	Płochocin Плохоцин	9	6					29			
r	Ożarów Ожарув	7	5					36			
r	Gołąbki Голомбки	6	5					42			
r	**Warszawa Odolany** **Варшава Одоляны**	8	4					50		36	
	7113										
–	**Warszawa Odolany** **Варшава Одоляны**						20	30			
r	Warszawa Jelonki Варшава Елёнки	8	4					38			
r	Powązki WG1 p. odg. Повонзки ВГ1 п. отв.	7	5				21	05		36	
r	**Warszawa Gd.** ## **Варшава Гдан.**	5	5	21	10	20		30			
r	Jagiellonka p. odg. Ягеллёнка п. отв.	6	5					36			
r	Targówek p. odg. Таргувек п. отв.	2	2					38			
	7114										
	Targówek p. odg. Таргувек п. отв.						21	38		36	
r	Michałów p. odg. Михалув п. отв.	2	2					40			

Ciąg dalszy str. następna — Продолжение на следующей стр. — Fortsetzung nächste Seite

Approved For Release 2005/07/13 : CIA-RDP80-00810A002400650011-2

Approved For Release 2005/07/13 : CIA-RDP80-00810A002400650011-2

7113

1	2	3	4	5	6	7	8	9	10	11	12
	Mokobody p. odg. Мокободы отв.						21	10			
†	**Warszawa Wsch. Rozrz. Варшава Вост. Сортир.**	5	4				15				
†	Antoniów p. odg. Антониов отв.	2	2				17				
†	Rembertów Рембертов	5	4				32				
	Wesoła p. bl. i p. o. Весёлая бл. п. и пол. пас.	5	4				57				
†	Miłosna Милосна	6	4.5				22	03			
†	Dębnie Wielkie Дембе Вельке	9	8				12		71087		
	Cegielnia p. bl. Кирпичный бл. п.	1.5	4.5				16.5				
†	**Mińsk Maz. Минск Маз.**	5.5	5				22		71183	56	
	Mienia p. bl. i p. o. Мене бл. п. и пол. пас.	10	9				32				
†	Mrozy Мрозы	8	7				10				
	Stanisławów p. bl. i p. o. Станиславов бл. п. и пол. пас.	8	7				18				
†	Boszkowa Бошкова	9	8				37				
	Zabinka p. bl. i p. o. Забинка бл. п. и пол. пас.	6.5	6				23	03.5			
†	**Siedlce** † **Седльце**	9.5	9	23	13	30	13				
	Domanice p. bl. Доманице бл. п.	8	8				31				
	Dziewule p. bl. i p. o. Девуле бл. п. и пол. пас.	9	6				21	00			

Продолжение на следующей стр. Fortsetzung nächste Seite

7113

2	3	4	5	6	7	8	9	10	11	12
Krynka Łuk. p. bl. i p. o. Крынка Лук. бл. п.	6	5				0	06			
Łuków Лукув	8	8				11		21185		
Las p. bl. Лес бл.	5	5				19				
Szańiawy p. bl. i p. o. Шанявы бл. п.	7	5				26				
Brzozowica p. bl. i p. o. Бжозовица бл. п. и пол. пас.	5	4				21				
Misie p. bl. i p. o. Мисе бл. п. и пол. пас.	5	4				26				
Międzyrzecz Podl. Мендзыжец Подл.	7	5				13				
Sitno p. bl. Ситно бл. п.	5.5	5				18.5				
Sokule p. bl. i p. o. Сокуле бл. п. и п. пас.	7.5	6				56				
Łuski p. bl. Луски бл. п.	7.5	7				1	03.5			
Piała Podlaska Бяла Подляска	6.5	6	1	10	7	17		41081	56	
Ogrodniki p. bl. i p. o. Огродники бл. п.	10	9				27				
Chotyłów Хотылув	8	7				35				
Dobrynka p. bl. Добрынка бл. п.	6	6				11				
Małaszewicze **Малашевичи**	8	6				19				
Terespol Тересполь	11	8	2	00	60	2	00	17082		
Bug **Буг**	13	13	3	13	22	3	35	Z-80		
Brest **Брест**	10	10	3	45						

53

Approved For Release 2005/07/13 : CIA-RDP80-00810A002400650011-2

Approved For Release 2005/07/13 : CIA-RDP80-00810A002400650011-2

184

Pasażerski Пассажирский Personenzug nr 7116 7115

Frankfurt O—Brest

Франкфурт/О.—Брест

Największa szybkość / Максимальная скорость / Höchstgeschwindigkeit:

- Frankfurt O.—Rzepin / Франкфурт О.—Жепин — 80 km/godz.
- Rzepin—Świebodzin Wkp. / Жепин—Свебодзин Вкп. — 60 km/godz.
- Świebodzin Wkp.—Poznań Górczyn / Свебодзин Вкп.—Познань Гурчин — 80 km/godz.
- Poznań Górczyn—Swarzędz / Познань Гурчин—Сважендз — 60 km/godz.
- Swarzędz—Września / Сважендз—Вжесня — 80 km/godz.

1	2	3	4	5	6	7	8	9	10	11	12
	Frankfurt O. **Франкфурт/О**							*12 00*		07	Pm
r	*Oderbrücke „Ob"* **Одербрицке „Об"**	5	5					*05*			75
f	Słubice p. o. Слубице п. нас	6	4.5					12 11			
r	**Kunowice** **Кунowице**	5	4	12 16		45		13 01			
rr	**Rzepin** **Жепин**	11	12.5	13 15		10		13 25			
r	Boczów Бочув	12.5	11					37.5			
r	Torzym Тожим	9	8					16.5			
r	Drzewce Дженце	10.5	9.5					37			
r	**Toporów** **Топорув**	7	7					11 01	71982		
r	Bucze Wkp. Бучe Вкп.	7	7					11			
	Mostki p. o. Мостки п. нас.	3	3					14			
r	Wilkowo Świeb. Вилькув Свебодз.	5.5	5.5					19.5			

Ciąg dalszy str. następna — Продолжение на следующей стр. — Fortsetzung nächste Seite

185

1	2	3	4	5	6	7	8	9	10	11	12
r	**Świebodzin Wkp.** **Свебодзин Вкп.**	5.5	5.5					25		67	Pm 1 01
	Kupienino Купенино	1	4					29			750
r	Szczaniec Щанец	4.5	4.5					33.5			
f	Dąbrówka Zb. p. odg. Домбрувка Зб. бл. п. отв.	7	7					40.5	388		
r	**Zbąszynek** **Збоншинек**	2.5	2.5	11 12		6		11 19			
f	Chlastawa p. odg. Хластава бл. п. отв.	4.5	4.5					33.5			
f	**Zbąszyń** **Збоншинь**	1	3.5					37.5			
f	Chrośnica Хросница	7.5	7					15 05			
r	Jastrzębsko Ястшембско	5	4					10			
r	Nowy Tomyśl Новы Томысль	5	4					15			
r	Sątopy Сонтопы	5	4					20			
r	Porażyn Поражин	6	5					26			
r	**Opalenica** **Опаленица**	7	6					33			
r	Buk Бук	8	7.5					41			
r	Otusz Отуш	5	4					46			
r	Dopiewo Допево	5	4.5					51			

Ciąg dalszy str. następna — Продолжение на следующей стр. — Fortsetzung nächste Seite

54

Approved For Release 2005/07/13 : CIA-RDP80-00810A002400650011-2

Approved For Release 2005/07/13 : CIA-RDP80-00810A002400650011-2

7116

						15 51				
†	Pawłowice	5	4			56				
†		3	3			59				
†		3	2			16 02				
	Poznań Junikowo	1	1			03				
† †	**Poznań Górczyn**	3	3			06				
†		1	3			10				
† †	**Poznań Starołęka**	1 5	1 5			11 5				
† † †		9 5	8	16 21	65	17 26				
†		5	5			31				
† †	**Swarzędz**	3	3			31				
†	Paczkowo	5	4 5			39				
†		1	1 5			13				
†		6 5	6			19 5				
†		5	4 5			5 1 5	174			
†		1 5	4 5			50				
† †	**Września**	8	7 5			18 07				

Продолжение на следующей стр — Fortsetzung nachste Seite

Przez zwrotnice w kierunku prostym — 80 km/godz
Durch Weichen in gerader Richtung — 80 km/Std
Bei Durchfahrt über weichen in gerade Richtung — 80 km/st

7116

	Września					18 07				Prz 1 01 750
	Sokołowo Wrzesin	3	3			10				
†	Gutowo Wkp	5	5			15				
	Otoczna *	1	4			19				
†	Wólka	5	5			24				
†	Strzałkowo	1	4			28	7532			
†	Słupca	1	4			32				
†	Ciemin	8	8			40				
†	Spławie	8	8			48				
	Kawnice p.c.	5	5			53				
† !	**Konin** †	10	9	19 03	9	10 12	71080 70880			
†	Patrzyków	10	10			22				

Продолжение на следующей стр — Fortsetzung nachste Seite

Approved For Release 2005/07/13 : CIA-RDP80-00810A002400650011-2

Approved For Release 2005/07/13 : CIA-RDP80-00810A002400650011-2

1	2	3	4	5	6	7	8	9	10	11	12

7116

	Patrzykow	10	10					33			P o
f	Kramsk	7	7					39		59	
	Rudki Nowe p elm.	6	5.5					35			
ff	Kolo	7	6.5					12			
f	Barlogi	10	10					52			
	Zamkow p odg	3	3					55			
f	Klodawa	6	6				20 01		71080		
f	Turzynów	10	10					11			
f	Krzewie	9	9					20			
	Kutno Zach nast KZ	9	9					39			
f	Kutno Zach	1	1					30			
	Kutno Wsch Osob	6	4	20 36		9	20 15		40284		
	Wielka p o elm	13	10					58			
ff	Zychlin	9	8				21 07				
	Zosinów p elm	8	8					15			
f	Jackowice	9	9					21			
	Slubice p elm	8	7.5					33			
ff	Lowicz Gl.	8	8					10			

Największa szybkość Максимальная скорость Hochstgeschwindigkeit	Lowicz Goląbki 60 km godz Ловичь Голомбки Goląbki Warszawa Odolany 60 km/godz Голомбки Варшава Одолины Warszawa Odolany Варшава Одолины Warszawa Wsch Rozz 60 km godz Варшава Вост Сортир Warszawa Wsch Rozz Międzyrzec 60 km/godz Варшава Вост Сорт Мендзыжец Międzyrzec Terespol 70 km godz Мендзыжец Тересполь Terespol Brest 40 km/godz Тересполь Брест
Przez zwrotnice w kierunku prostym Проход по стрелкам в прямом направлении со скоростью Bei Durchfahrt über weichen in gerade Richtung	km/godz 70 км час km/st

1 2 3 4 5 6 7 8 9 10 11 12

7116

ff	Lowicz Główny						21 10			58	
f	Bednary	12	8					52			61
f	Leonów	9	7				22 01				750
f	Sucharzew	9	8	22 10		40		50	71092		
	Piasecznica p bl i p. o	9	7					50	6134		
f	Szymanów	6	4				22 05		3372		
	Boza Wola p. bl i p. o.	8	6					13			
f	Blonie	6	5					19			
f	Plochocin	7	6					26			
f	Ozarów	7	5					23			

Ciąg dalszy str. następna | Продолжение на следующей стр. | Fortsetzung nächste Seite

Approved For Release 2005/07/13 : CIA-RDP80-00810A002400650011-2

Approved For Release 2005/07/13 : CIA-RDP80-00810A002400650011-2

1	2	3	4	5	6	7	8	9	10	11	12
	7116										
f	Ozarów Озаров							33			
f	Gołąbki Голомбки	6	5					39			
f	**Warszawa Odolany** **Варшава Одолины**	6	3					15			
	7115										
	Warszawa Odolany **Варшава Одолины**						23	15		36	
f	Warszawa Jelenki Варшава Еленки	7	5					52			
f	Powązki WG1 p. odg. Повонзки ВГ1 п. отв.	6	5					0 58			
f	**Warsz. Gd.** **Варшава Гдан**	7	6	0	05	20		25		36	
f	Jagiellonka p. odg. Ягеллонка п. отв.	6	5					31			
f	Targówek p. odg. Таргувек п. отв.	2	2					33			
	7116										
	Targówek p. odg. Таргувек п. отв.							0 33			
	Michałów p. odg. Михалув п. отв.	2	2					35			
	7115										
	Michałów p. odg. Михалув п. отв.							0 35			
f	**Warszawa Wach. Reszt.** **Варшава Вост. Сортир.**	7	3					42			
f	Antoninów p. odg. Антонинув п. отв.	2	2					11			
ff	Rembertów Рембертов	6	4					50			

Ciąg dalszy str. następna — Продолжение на следующей стр. — Fortsetzung nächste Seite

1	2	3	4	5	6	7	8	9	10	11	12
	7115										
	Wesoła p. o. i p. tl. Весола бл. п. с. тел. и пол. пас.	6	4					56			
f	Miłosna Милосна	6	5					1 02	8873		
f	Dembie Wielkie Дембе Вельке	9	8					13			
	Chrośla p. bl. Хрося бл. п.	8.5	4.5					17.5			
f	**Mińsk Maz.** **Минск Маз**	6.5	5					24	71185	58	
	Mienia p. tl. i p. o. Мения бл. п. с. тел. и пол. пас.	10	9					31			
f	Mrozy Мрозы	9	7					13			
	Sosnowe p. tl. i p. o. Сосновe бл. п. с. тел. и пол. пас.	9	7					32			
f	Broszków Брошкув	11	8					2 03	71089		
	Sabinka p. bl. i p. o. Сабинка бл. п. и пас.	6.5	6					09.5			
f	**Siedlce** † **Седльце**	9.5	9	2	19	30	2	19	71089		
	Kosiorki p. bl. Косёрки бл. п.	9.5	8					38.5			
	Dziewule p. bl. i p. o. Дзевуле бл. п. и п. пас.	8.5	6					3 07			
	Krynka Łuk p. bl. i p. o. Крынка Лук. бл. п.	3.5	5					12.5			
f	**Łuków** **Лукув**	9.5	8					21	88381		

Ciąg dalszy str. następna — Продолжение на следующей стр. — Fortsetzung nächste Seite

57

Approved For Release 2005/07/13 : CIA-RDP80-00810A002400650011-2

Approved For Release 2005/07/13 : CIA-RDP80-00810A002400650011-2

7115

1	2	3	4	5	6	7	8	9	10	11	12
r	**Łuków**	8.5	8				3 21		88381		
	Las p. bl. Лис бл. п	5	5					26			
	Szaniawy p. bl. i p. o. Шанявы бл. п. и пол. пас	8	5					34			
	Brzozowica p. bl. i p. o. Бжозовица бл. п. и пол. пас	6.5	4					38.5			
	Misie p. bl. i p. o. Мисе бл. п. и пол. пас	3.5	4					41			
r	Międzyrzec Podl. Мендзыжец Подл.	8	5					52			
	Sitno p. bl. Ситно бл. п.	6	5					58			
	Sokule p. bl. i p. o. Сокуле бл. п. и п. пас.	9	6				4	07			
	Łuski p. bl. Луски бл. п.	7.5	7					14.5			
r	**Biała Podl.** **Бяла Подлаская**	8.5	6	6	23	7		30		41	
	Ogrodniki p. bl. i p. o. Огородники бл. п.	10	9					40			
r	Chotyłów Хотылув	10	7					50			
	Dobrynka p. bl. Добрынка бл. п.	6	6					56			
rr	**Małaszewicze** **Малашевичи**	8	6				5	04			
rr	**Terespol** **Тересполь**	11	8	5	15	00	6	15	17004		
	Bug Буг	10	13	6	28	22	6	50	283		
	Brest **Брест**	13	10	7	00						

Pośpieszny Ускоренный Schnellzug nr 1702/1701

Brest—Berlin
Брест—Берлин

Największa szybkość:
Максимальная скорость:
Höchstgeschwindigkeit:

Brest—Terespol	40 km/godz.
Брест—Тересполь	
Terespol—Międzyrzec P.	70 km/godz.
Тересполь—Мендзыжец П.	
Międzyrzec—Warszawa Wsch. Roz.	80 km/godz.
Мендзыжец—Варшава Вост. сорт.	
Warsz. Wsch. Roz.—Powązki WG1	60 km/godz.
Варш. Вост. сорт.—Повонзки ВГ1	
Powązki WG1—Warszawa Odolany	40 km/godz.
Повонзки ВГ1—Варшава Одоляны	
Warszawa Odolany—Gołąbki	60 km/godz.
Варшава Одоляны—Голомбки	
Gołąbki—Łowicz	80 km/godz.
Голомбки—Ловичи Гл.	

Przez zwrotnice w kierunku prostym } 70 km/godz.
Проход по стрелкам в прямом направлении со скоростью } 70 км/час.
Bei Durchfahrt über Weichen in gerader Richtung } 70 km/st.

1	2	3	4	5	6	7	8	9	10	11	12
	Brest **Брест**							17 15		50	Prz 1 60 70
	Bug **Буг**	10	10	17	25	22		47	71001		
r	**Terespol** **Тересполь**	12	11	18	00	00	19	00	88215		
rr	**Małaszewicze** **Малашевичи**	9	9					00	17000		
–	Dobrynka p. bl. Добрынка бл. п.	6.5	6					13.5			
r	Chotyłów Хотылув	6.5	6					22			
–	Ogrodniki p. bl. i p. o. Огородники бл. п.	7.5	7					29.5			
r	**Biała Podl.** **Бяла Подлаская**	9.5	8	19	20	6		55	8876	50	
	Łuski p. bl. Луски бл. п.	5.5	5					50.5			
–	Sokule p. bl. i p. o. Сокуле бл. п. и п. пас.	8.5	7					59			

Ciąg dalszy str. następna Продолжение на следующей стр. Fortsetzung nächste Seite

Trójjęzyczny Rozkład Jazdy

57

Approved For Release 2005/07/13 : CIA-RDP80-00810A002400650011-2

Approved For Release 2005/07/13 : CIA-RDP80-00810A002400650011-2

1	2	3	4	5	6	7	8	9	10	11	12
	Sokule p. bl. i p. o. Сокуле п. пас						19	59			Pm 01
–	Sitno p. bl. Ситно бл. п	6.5	6				20	05.5			750
†	Międzyrzecz Podl. Мендзыжеч Подл.	3.5	5					11			
	Misie p. bl. i p. o. Мисе бл. п. и пол. пас.	3	5					16			
	Brzozowica p. bl. i p. o. Бжозовица бл. п.	3	4					21			
–	Szaniawy p. bl. i p. o. Шанявы бл. п. и пол. пас.	3	4					26			
	Las p. bl. Ляс бл. п.	3.5	5					31.5			
†	Łuków Лукув	3.5	5					37	17088	59	
	Krynka Łuk p. bl. i p. o. Крынка Лук. бл. п	7.5	7					14.5			
–	Dziewule p. bl. i p. o. Дзевуле бл. п и п. пас.	3.5	5					30			
–	Kosiorki p. bl. Косерки бл. п.	6.5	6					36.5			
†††	**Siedlce** † Седльце	10.5	9	21	07	30	21	37	17088		
	Sabinka p. bl. i p. o. Сабинки бл. п. п. пас	9	8					16			
†	Broszków Брошкув	7	7					33			
–	Sosnowe p. tl. i p. o. Сосновe бл. п. с. тел. и пол. пас.	9	8				22	02			
†	Mrozy Мрозы	9	8					11			
–	Mienia p. tl. i p. o. Меня бл. п. сн. тел. и пол. пас.	8	7					19			
†	**Mińsk Maz.** Минск Маз.	9	9					28			
	Chrośla p. bl. Хрося бл. п.	1	4					32			

Ciąg dalszy str. następna | Продолжение на следующей стр. | Fortsetzung nächste Seite

1	2	3	4	5	6	7	8	9	10	11	12
	1702										
†	Dembe Wielkie Дембе Велькe	3	4					37			Pm I 01
†	Miłosna Милосна	10	8					37			750
	Wesoła p. tl. i p. o. Весола бл. п. с. тел. и пол. пас.	6	4					33			
††	Rembertów Рембертов	6	4					39	8870		
†	Antoninów p. odg. Антонинув п. отв.	3	3				22	04			
††	Warszawa Wach. Rangr. Варшава Вост. Сортир.	2	2				22	06			
†	Michałów p. odg. Михалув п. отв.	6	4					13		28	
	1701										
–	Michałów p. odg. Михалув п. отв.						22	12			
†	Targówek p. odg. Таргувек п. отв. и пол. пас.	2	2					14			
	1702										
–	Targówek p. odg. Таргувек п. отв. и пол. пас.						22	14			
†	Jagiellonka p. odg. Ягеллёнка п. отв.	3	3				22	17			
†	Warszawa Bl. ## Варшава Гдан.	6	5	22	23	20	22	43		28	

Ciąg dalszy str. następna | Продолжение на следующей стр. | Fortsetzung nächste Seite

Approved For Release 2005/07/13 : CIA-RDP80-00810A002400650011-2

Approved For Release 2005/07/13 : CIA-RDP80-00810A002400650011-2

1	2	3	4	5	6	7	8	9	10	11	12
	1702										
	Warszawa Gł.			22 23		20	23 32			28	
r	Powązki WGł p. odg Повязки ВЦ п. отв.	5	4					34			
r	Warszawa Jelonka Варшава Елонка	6	5					56			
r	**Warszawa Odolany** **Варшава Оделяны**	5	5				22 59				
	1701										
	Warszawa Odolany **Варшава Оделяны**						23 59				
r	Gołąbki Голомбки	6	3				0 05				
r	Ożarów Ожарув	6	4					11			
r	Płochocin Плохоцин	6	5					17			
rr	Błonie Блоне	7	6					21			
	Boża Wola p. tł. i p. o. Божа Воля бл. п. с. и по.	6	5					30			
r	Szymanów Шиманув	8	7					38			
	Pawłowice p. tł. i p. o. Павловице п. с. и по.	8	5					46			
r	Sochaczew Сохачев	10	7					56	17087	58	
r	Leonów Леонув	10	7					1 06			
	Bednary Беднары	10	8					16			
rr	Łowicz Gł. Ловичь Гл	10	8	1 26		10	1 26				

Ciąg dalszy str. następnej — Продолжение на следующей стр. — Fortsetzung nächste Seite

Największa szybkość / Максимальная скорость / Höchstgeschwindigkeit:
Łowicz—Kutno 80 km/godz.
Kutno—Września 90 km/godz.

Przez zwrotnice w kierunku prostym 70 km/godz.
Проход по стрелкам в прямом направлении со скоростью 70 км/час
Bei Durchfahrt über Weichen in gerader Richtung 70 km/st.

1	2	3	4	5	6	7	8	9	10	11	12
	Słudźwia p. elm. Слудзьвя бл. п. эл.мех.	8	8					1 54			
r	Jackowice Яцковице	6	6					30			
	Zosinów p. elm. Зосинув бл. п. эл. мех.	6	6					36			
r	Żychlin Жихлин	7	7					2 03			
r	Wielka p. o. i p. elm. Велька п. пос. бл. п. эл. мех.	8	8					11			
rr	**Kutno Wsch. Os** **Кутно Вост. Пас.**	10	10	2 21		5		26			
rr	Kutno Zach. Кутно Зап.	6	4					32			
	Kutno Zach. nast. KZ 8 Кутно Зап. п. КЗ8	1	1					33			
r	Krzewie Кшево	9	9					42			
r	Turzynów Тужинув	9	9					51			
r	Kłodawa Клодава	9	9					3 00			
	Zamków p. odg. Замкув п. отв.	7	6					07			

Ciąg dalszy str. następnej — Продолжение на следующей стр. — Fortsetzung nächste Seite

60

Approved For Release 2005/07/13 : CIA-RDP80-00810A002400650011-2

Approved For Release 2005/07/13 : CIA-RDP80-00810A002400650011-2

1	2	3	4	5	6	7	8	9	10	11	12
	Barłogi Барлоги	3	2.5					10	17085		
	Koło Коло	11	10					21			
	Rudki Nowe p. elm. Будки Нове п. эм.	6	6					27			
	Kramsk Крамск	6	5					33	771		
	Patrzyków Патшикув	8	7					11			
	Konin **Конин**	10	10	3 52		8	1 00	(17181 (1781		78	
	Kawnice p. elm. Кавнице п. пас. бл. п эл. мех.	9	9					09			
	Spławie Сплавье	5	5					11			
	Cienin Ценин	8	8					22			
	Słupca Слупца	8	8					30			
	Strzałkowo Стшалково	1	4					31			
	Wólka Вулька	1	4					38			
	Otoczna * Оточна *	5	5					43			
	Gutowo Wkp. Гутово Вкп.	1	4					47			
	Sokolowo Wrzes. p. osł Соколово Вжес бл. п. предупр.	5	5					52			
	Września **Вжесня**	3	3					55			

Ciąg dalszy str. następna

Największa szybkość:
Максимальная скорость:
Höchstgeschwindigkeit:

Września—Swarzędz Вжесня—Сварженд3	80 km godz.
Swarzędz—Poznań Górczyn Сварженд3—Познань Гурчин	60 km godz.
Poznań Górczyn—Swiebodzin Познань—Гурчин—Свебодзин	80 km godz.
Świebodzin Wkp.—Rzepin Свебодзин Вкп.—Жепин	60 km godz.
Rzepin—Frankfurt O Жепин—Франкфурт О	80 km godz.

1	2	3	4	5	6	7	8	9	10	11	12
					1701						
	Września **Вжесня**							8 33		64	Pm 1 01 750
	Podstolice Подстолице	6	6					3 01			
	Nekla Некля	4.5	4.5					03 5			
	Gułtowy Гултовы	4.5	4.5					10			
	Kostrzyn Wkp. Костшин Вкп.	6	6					16			
	Paczkowo Пачково	4	3.5					20			
	Swarzędz **Сварженд3**	4.5	4.5					28.5			
	Nowa Wieś p. odg. Нова Весь бл. п. отв.	3	3					27.5			
	Poznań Franowo **По Франово**	3.5	3.5	3 31		63		6 31			
	Poznań Starołęka **Познань Старолэнка**	10	9					44			
	Poznań Dębina p. odg. По Дембина п. отв.	2	2					48			
	Poznań Górczyn **Познань Гурчин**	3	4.5					51			

Продолжение на следующей стр.

Fortsetzung nächste Seite

61

Approved For Release 2005/07/13 : CIA-RDP80-00810A002400650011-2

Approved For Release 2005/07/13 : CIA-RDP80-00810A002400650011-2

1701

1	2	3	4	5	6	7	8	9	10	11	12
	Poznań Górczyn Познань Гурчин							6 51			
--	Poznań Junikowo p. o. Познань Юник п. пас	2	2					53		64	Pm 0[illegible] 75[illegible]
f	Rudnicze p. elm. i b. Рудниче бл. п. эл. мех. и ветка	1	1					54			
f	Plewiska p. o. p. elm. i b. Плевиска пол. пас бл. п. эл. мех. и ветка	2	2					56			
f	Palędzie Паледзие	3	3					59			
f	Dopiewo Допево	1.5	4				7	03.5			
f	Otusz Отуш	5	5					08.5	17003		
f	Buk Бук	1	4					12.5			
f	**Opalenica** **Опаленица**	7	7					19.5			
f	Porazyn Поражин	9	7					28.5			
f	Sątopy Сонтопы	1.5	4.5					33			
f	Nowy Tomyśl Нова Томысль	6	1					39			
f	Jastrzębsko Ястшембско	1	4					43			
f	Chrosnica Хросница	1.5	4					47.5			
f	**Zbąszyń** **Збоншинь**	7	7					54.5	211		
f	Chlastawa p. odg. Хластава бл. п. отв.	1	4					58.5			
f	**Zbąszynek** **Збоншинек**	3.5	3	8 02		6	8 08				

Ciąg dalszy str. następna — Продолжение на следующей стр. — Fortsetzung nächste Seite

1701

1	2	3	4	5	6	7	8	9	10	11	12
f	Dąbrówka Zb. p. odg. Домбрувка Зб. бл. п. отв.	0	4					12		64	Pm 1 01 730
f	Szczaniec Щанец	7.5	7.5					19.5			
	Kupienino Купенино	3	4.5					24.5			
f	Świebodzin Wkp. **Свебодзин Вкп.**	4.5	4					29	383		
f	Wilkowo Świeb. Вильково Свебодз.	3.5	5.5					34.5			
	Mostki p. o. Мостки п. пас.	3,5	5.5					40			
f	Bucze Wkp. Бучье Вкп.	2	3					43			
f	**Toporów** **Топоров**	7	7					50			
f	Drzewce Дженце	7	7					57	371		
f	Torzym Тожим	10.5	9.5				9	07.5			
f	Boczów Бочув	9	8					16.5			
f	**Rzepin** **Жепин**	11.5	10	9 28		10	9	28			
f	**Kunowice** **Куновице**	13	12.5	9 51		45	10	36			
	Słubice p. o. Слубице п. пас.	3	5					41			
f	*Oderbrücke „Ob"* **Одербрюке „Об"**	4	4					10 45			
f	*Frankfurt/O.* **Франкфурт/О**	10	7	10 55		42		11 37			
	Berlin Ostbf. **Берлин Ост.**			13 40							

62

Approved For Release 2005/07/13 : CIA-RDP80-00810A002400650011-2

Approved For Release 2005/07/13 : CIA-RDP80-00810A002400650011-2

Pasażerski Пассажирский Personenzug nr 1712/1713

Brest — Frankfurt O
Брест — Франкфурт/О

Największa szybkość / Максимальная скорость / Höchstgeschwindigkeit

Brest Terespol Брест—Терспольь	40 km/godz.
Terespol Międzyrzec P. Терспольь—Мендзыжец П.	70 km/godz.
Międzyrzec Warszawa Wsch. Roz. Мендзыжец—Варшава Вост. сорт	80 km/godz.
Warsz Wsch Roz.—Powązki WG1 Варш Вост сорт—Повонзки ВГ1	60 km/godz.
Powązki WG1 Warszawa Odolany Повонзки ВГ1 Варшава Одоляны	40 km/godz.
Warszawa Odolany—Gołąbki Варшава Одоляны—Голомбки	60 km/godz.
Gołąbki Łowicz Голомбки Ловичъ Гл	80 km/godz.

Przez zwrotnice w kierunku prostym km godz.
Проход по стрелкам в прямом направлении со скоростью 70 км/час.
Bei Durchfahrt über weichen in gerade Richtung km st.

1	2	3	4	5	6	7	8	9	10	11	12
	Brest Брест							9 55		50	Pm O
	Bug Буг		10 10		10 05	25		10 30	7101		750
۴	Terespol Терспольь	13	11	10	13	60	11	13	71087		
۴۲	Malaszewicze Малашевичи	10	9					53	14086		
	Dobrynka p. bl. Добрынка бл. п.	6.5	6					59.5			
۴	Chotyłów Хотылув	7.5	6				17	07			
	Ogrodniki p. bl. i p. o. Огродники бл. п.	8	7					15			
۴	**Biała Podlaska** † **Бяла Подласка**	10	8	13	25	7		32		50	
	Łuski p. bl. Луски бл. п.	6	5					38			
	Sokule p. bl. i p. o. Сокуле бл. п. и п. пас.	7	7					45			

Ciąg dalszy str. następna — Продолжение на следующей стр. — Fortsetzung nächste Seite

1	2	3	4	5	6	7	8	9	10	11	12
	Sitno p. bl. i p. o. Ситно бл. п.	6.5	6					51.5			
	Międzyrzec Podl. Мендзыжец Подл.	3.5	5					57			
	Misie p. bl. i p. o. Мисе бл. п. и пол. пас. и пол. пас.	3	5				13	02			
	Brzozowica p. bl. i p. o. Брзозовица бл. п. и пол. пас.	3.5	4					06.5			
	Szaniawy p. bl. i p. o. Шанявы бл. п.	3.5	4					11			
	Las p. bl. Лес бл. п.	3.5	5					16.5			
	Łuków Луков	6.5	5					23	17086		
	Krynka Łuk p. bl. i p. o. Крынка Лук. бл. п.	7.5	7½					30.5			
	Dziewule p. bl. i p. o. Дзевуле бл. п. и п. пас.	3.5	5					39			
	Kosiorki p. bl. Косёрки бл. п.	6.5	6					32.5			
۴۱	**Siedlce** † **Седльце**	11.5	9	12	31	30	11	21		50	
	Sabinka p. bl. Сабинка бл. п. п. пас.	10	8					31			
	Broszków Брошкув	7	7					11			
	Sosnowe p. bl. i p. o. Сосновe бл. п. с. тел. и пол. пас.	9	8					30			
	Mrozy Мрозы	10	8				13	00			
	Mienia p. bl. i p. o. Меня бл. п. с. тел. и пол. пас.	9	7					00			
	Mińsk Maz. **Минск Маз.**	10	9					19			
	Chrośla p. bl. Хросля бл. п.	3	4					23			

Ciąg dalszy str. następna — Продолжение на следующей стр. — Fortsetzung nächste Seite

Approved For Release 2005/07/13 : CIA-RDP80-00810A002400650011-2

Approved For Release 2005/07/13 : CIA-RDP80-00810A002400650011-2

1	2	3	4	5	6	7	8	9	10	11	12
	1712										
	Chrosla p. bl. Хросля бл. п.	1	4				15	23			
г	Dembe Wielkie Дембе Вельке	7	4					29			
г	Miłosna Милосна	10	8					39			
	Wesoła p. tl. i p. o. Весола бл. п. с. тел. и пол. пас.	8	5					17			
	Wesoła p. bl. i p. o. Весола бл. п. с. тел. и пол. пас.	–					15	17		01 75	
гг	Rembertów Рембертов	8	4					35		50	
г	Antoninów p. odg. Антонинув п. отв.	8	4				16	03			
гг	**Warszawa Wsch. Rozrz. Варшава Вост. Сортир.**	3	2				16	06			
г	Michałów p. odg. Михалув п. отв.	7	4					13			
	1713										
–	Michałów p. odg. Михалув п. отв.						16	13			
г	Targówek p. odg. Таргувек п. отв. и пол. пас.	2	2					15			
	1712										
–	Targówek p. odg. Таргувек п. отв. и пол. пас.						16	15			
г	Jagiellonka p. odg. Ягеллонка п. отв.	3	3					18			
г	**Warsz. Gd.** **Варшава Гдан.**	7	5	16	25	35	17	00		28	

Ciąg dalszy str. następna | Продолжение на следующей стр. | Fortsetzung nächste Seite

1	2	3	4	5	6	7	8	9	10	11	12
г	Powązki WG1 p. odg. Повонзки ВГ1 п. отв.	6	5.5				17	06			
г	Warszawa Jelonki Варшава Елёнки	7	6					13			
гг	**Warszawa Odolany** **Варшава Оделяны**	8	7					21			
	1713										
	Warszawa Odolany **Варшава Оделяны**						17	21			
г	Gołąbki Голомбки	1.5	2.5					23.5			
г	Ożarów Ожарув	3	4.5					30.5			
г	Płochocin Плохоцин	3	5					33.5			
г	Błonie Блоне	3.5	5.5					41			
–	Boża Wola p. bl. i p. o. Божа Воля бл. п. с. тел. пол. пас.	6	4.5					47			
г	Szymanów Шиманув	8	6.5					53			
–	Piasecznica p. tl. i p. o. Пясечница п. с. тел. пол. пас.	6	4.5				18	01			
г	**Sochaczew** Сохачев	7	7	18	08	30		38	17181	58	
г	Leonów Леонув	11	9					49	17083		
г	Bednary Беднары	10	7.5					59			
г	**Łowicz Główny** **Ловичь Гл.**	11	7.5				19	10			

Ciąg dalszy str. następna | Продолжение на следующей стр. | Fortsetzung nächste Seite

64

Approved For Release 2005/07/13 : CIA-RDP80-00810A002400650011-2

Approved For Release 2005/07/13 : CIA-RDP80-00810A002400650011-2

Największa szybkość: Łowicz—Września 80 km/godz.
Максимальная скорость: Ловичъ—Вжесня
Höchstgeschwindigkeit:

Przez zwrotnice w kierunku prostym 70 km/godz.
Проход по стрелкам в прямом направлении со скоростью 70 км/час.
Bei Durchfahrt uber weichen in gerade Richtung 70 km/st.

1	2	3	4	5	6	7	8	9	10	11	12
	1713										
	Łowicz Gł. **Ловичъ Гл.**	–					19	10	717	50	Pm
	Słudźwia p. elm. Слудзьва бл. п. эл. мех.	9	8					19			
r	Jackowice Яцковице	7	6.5					26			
–	Zosinów p. o. Зосинув п. пас.	10	10					36			
r	Żychlin Жихлин	8	8					11			
–	Wielka p. o. i p. elm. Велька п. пас. бл. п. эл. мех.	9	8					33			
r	**Kutno Wsch. Os.** **Кутно ВВост. Пас.**	11	10	2	0 1	9	2	0 13			
rr	Kutno Zach.	6	4					19			
r	Kutno Zach. nast. KZ 8 **Кутно Зап. п. КЗБ**	1	1					20			
r	Krzewie Кшеве	10	9					30	771		
r	Turzynów Тужинув	9	9					39			
r	Kłodawa Клодава	9	9					48			

Ciąg dalszy str. następna — Продолжение на следующей стр. — Fortsetzung nächste Seite

1	2	3	4	5	6	7	8	9	10	11	12
r	Zamków p. odg. Замкув п. отв.	7	6				20	55		50	Pm 1 91 750
r	Barłogi Барлоги	3	2.5					60			
r	Koło Коло	10	10				21	00			
	Rudki Nowe p. elm. Будки Нове п. эл. мех.	6.5	6.5					14.5			
r	Kramsk Крамск	3.5	5.5					20			
r	Patrzyków Патшикув	7	7					27			
r	**Konin** Конин	11	10	2	2	10		00	17001 17003		
–	Kawnice p. elm. Кавнице п. пас. бл. п. эл. мех.	10	9					39			
r	Spławie Сплавье	6	5				22	01			
r	Cienin Ценин	9	8					13			
r	Słupca Слупца	9	8					22			
r	Strzałkowo Стшалково	5	4					27			
r	Wólka Вулька	3	4					32			
–	Otoczna * Оточна *	6	5					38			
r	Gutowo Wkp. Гутово Вкп.	5	4					43			
–	Sokołowo Wrzes. p. osł. Соколово Вжес. бл. п. предупр.	6	5					49			
r	**Września** Вжесня	4	3				22	53			

Ciąg dalszy str. następna — Продолжение на следующей стр. — Fortsetzung nächste Seite

65

Approved For Release 2005/07/13 : CIA-RDP80-00810A002400650011-2

Approved For Release 2005/07/13 : CIA-RDP80-00810A002400650011-2

	Września – Swarzędz Вжесня – Сварендз	80 km/godz
	Swarzędz – Poznań Górczyn Сварендз – Познань Гурчин	60 km/godz
	Poznań Górczyn – Swiebodzin Wkp. Познань Гурчин – Свебодзин	80 km/godz
	Swiebodzin Wkp – Rzepin Свебодзин Вап – Жепин	60 km/godz
	Rzepin Frankfurt O Жепин Франкфурт О	80 km/godz

1713

1	2	3	4	5	6	7	8	9	10	11	12
f	Września Вжесня						22	33		64	Pm 1 01
f	[illegible]	6	6					39			780
f	N...	8.5	4.5				22	83.5			
f	[illegible]	8.5	4.5					66			
f	[illegible] Wkp	6	6					11			
f	[illegible]	8	3.5					18	17187		
f	[illegible]	8.5	4.5					22.5	171		
f	[illegible] odg.	3	3					23.5			
f	Poznań Franowo Познань Франово	3.5	3.5	23	29		104	103			
f	[illegible] Starołęka Познань Старолэка	10	9					13			
f	[illegible] Dębina p. odg. Познань Дембина п. отв.	2	2					13			
f	Poznań Górczyn Познань Гурчин	3	4.5					20			
f	Poznań Junikowo p. o. Познань Юник п. пас.	2	2					22			

Ciąg dalszy str. następna | Продолжение на следующей стр. | Fortsetzung nächste Seite

1713

1	2	3	4	5	6	7	8	9	10	11	12
f	Rudnicze p. elm. i b. Рудниче б/п ел-м и весна	1	1					22		64	Pm 1 01
f	Plewiska p. o. p. elm. i b. Плевиска п/п пас. ел-м и весна	2	2					25			780
f	Palędzie Паленде	3	3					28			
f	Dopiewo Допево	4.5	4					32.5			
f	Otusz Отуш	5	5					37.5			
f	Buk Бук	1	4					11.5			
f	Opalenica Опаленица	7	7					18.5			
f	Poraźyn Пораюн	8	7					56.5			
f	Sątopy Сонтопы	4.5	4.5					2 01			
f	Nowy Tomyśl Нова Томысль	5	4					06	17185		
f	Jastrzębsko Ястшембско	1	4					10			
f	Chrośnica Хросница	4.5	4					11.5			
f	Zbąszyń Збонынь	7	7					21.5			
f	Chlastawa p. odg. Хластава б/п отв	1	4					23.5			
f	Zbąszynek Збонынек	3.5	3	2	29	6	2	33	17001		
f	Dąbrówka Zb. p. odg. Домбрувка Зб. б/п отв.	1	4					39			

Ciąg dalszy str. następna | Продолжение на следующей стр. | Fortsetzung nächste Seite

Trójjęzyczny Rozkład Jazdy

Approved For Release 2005/07/13 : CIA-RDP80-00810A002400650011-2

Approved For Release 2005/07/13 : CIA-RDP80-00810A002400650011-2

Pasażerski Пассажирский Personenzug nr 1714/1715

Brest — Frankfurt/O
Брест—Франкфурт/О

Największa szybkość:
Максимальная скорость:
Höchstgeschwindigkeit:

Brest—Terespol Брест—Тересполь	40 km/godz.
Terespol—Międzyrzec P Тересполь—Мендзыжец П.	70 km/godz.
Międzyrzec—Warszawa Wach. Roz. Мендзыжец—Варшава Вост. сорт.	80 km/godz.
W-wa Wach. Roz. — Powązki WG1 Варш. Вост. сорт.—Повонзки ВГ1	60 km/godz.
Powązki WG1—Warszawa Odolany Повонзки ВГ1—Варшава Одоляны	40 km/godz.
Warszawa Odolany—Gołąbki Варшава Одоляны -Голомбки	60 km/godz.
Gołąbki—Łowicz Голомбки—Ловичь Гл.	80 km/godz.

Przez zwrotnice w kierunku prostym 70 km/godz.
Проход по стрелкам в прямом направлении со скоростью 70 км/час.
Bei Durchfahrt über Weichen in gerader Richtung 70 km/st.

1713

1	2	3	4	5	6	7	8	9	10	11	12
	Brest Брест							19 00		41	Pm 1 O 1
	Bug Буг	10	10	19	19	25		35	z 89		799
r	Terespol Тересполь	13	11	19	48	00	20	38	z 91 71091		
r	Małaszewicze Малашевичи	12	10				21	00			
—	Dobrynka p. bl. Добрынка бл. п.	7	6					07			
r	Chotyłów Хотылув	9	6					16			
—	Ogrodniki p. bl. i p. o. Огродники бл. п.	9	7					25			
r	Biała Podlaska † Бяла Подлаская	10	8	21	35	8		43		41	
—	Łuski p. bl. Луски бл. п.	6	5					49			
—	Sokule p. bl. i p. o. Сокуле бл. п. и п. пас.	11	7				22	00			

1	2	3	4	5	6	7	8	9	10	11	12
r	Dąbrowka Zb p. odg. Домбровка Зб. п. отв.	1	4					2 39		64	
r	Szczanice Щанец	8.5	7.5					17.5			
	Kuplenino Куплено	3	4.5					32.5			
r	Świebodzin Wkp. Свебодзин Вкп.	15	4					57			
r	Wilkowo Świeb. Вилково Свебодз.	3.5	3.5					3 02.5			
	Mostki p. o. Мостки п. пас.	3.5	3.5					08			
r	Brzeg Wkp. Бжег Вкп.	3	3					11			
r	Toporów Топорув	7	7					18			
r	Drzewce Дженце	7	7					25	17080		
r	Torzym Тожим	10.5	9.5					35.5			
r	Boczów Бочув	9	8					4 2.5			
r	Rzepin Жепин	9 1.5	10	3	56	10		4 06			
r	Kunowice Куновице	13	12.5	4	19	45		5 04			
	Słubice p. o. Слубице п. пас.	3	5					09			
r	Oderbrücke Ob. Одербрюке „Об"	4	4					5 13			
r	Frankfurt O Франкфурт О	10	7	5	23						

Ciąg dalszy str. następna
Продолжение на следующей стр.
Fortsetzung nächste Seite

Approved For Release 2005/07/13 : CIA-RDP80-00810A002400650011-2

Approved For Release 2005/07/13 : CIA-RDP80-00810A002400650011-2

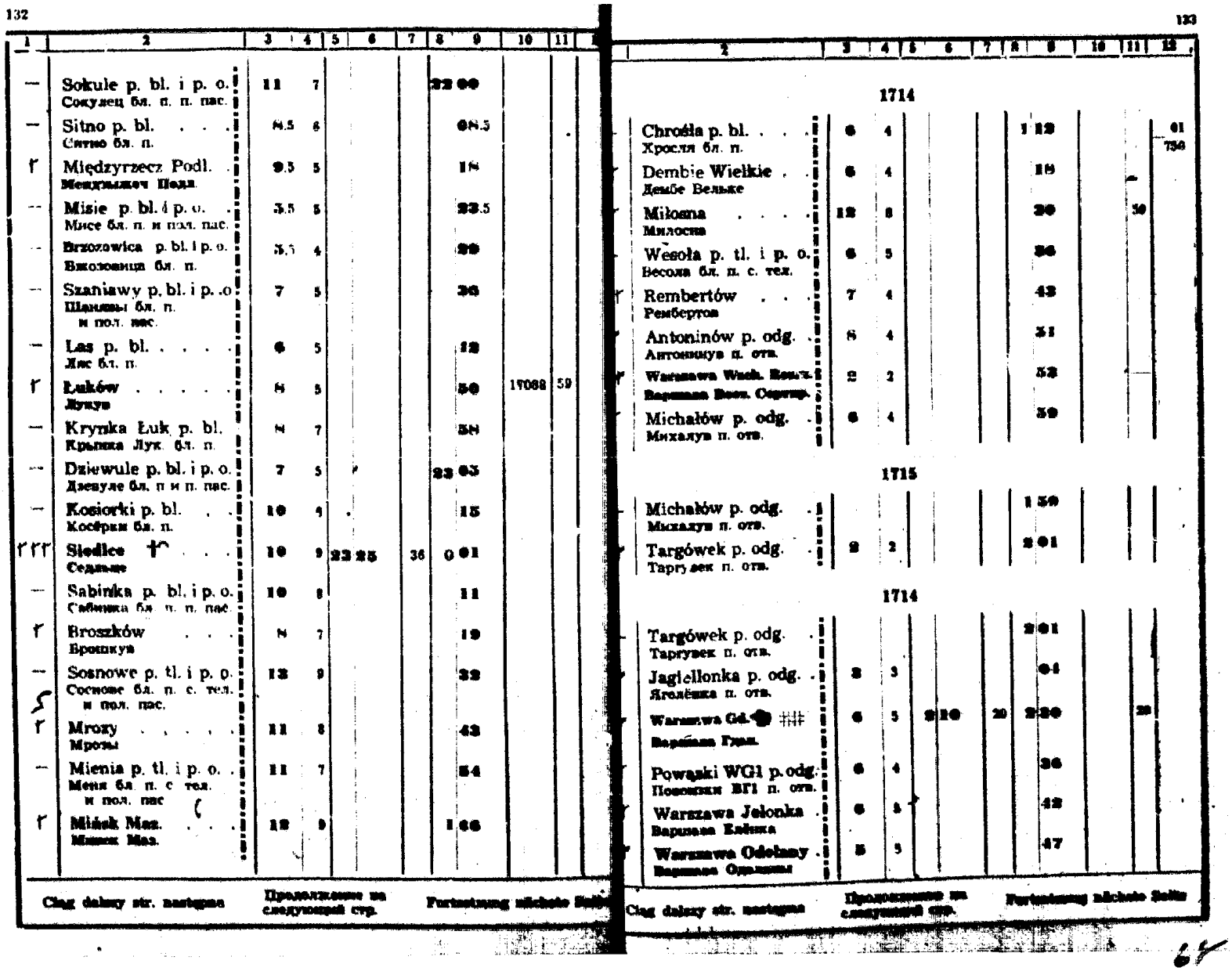

132

1	2	3	4	5	6	7	8	9	10	11	12
—	Sokule p. bl. i p. o. Сокулец бл. п. п. пас.	11	7				22	00			
—	Sitno p. bl. . . . Ситно бл. п.	8.5	6				08	5			
r	Międzyrzecz Podl. Мендзыжеч Подл.	9.5	5				18				
—	Misie p. bl. i p. o. Мисе бл. п. и пол. пас.	5.5	5				23	5			
—	Brzozowica p. bl. i p. o. Вжозовица бл. п.	5.5	4				20				
—	Szaniawy p. bl. i p. o. Шанявы бл. п. и пол. пас.	7	5				26				
—	Las p. bl. . . . . Лис бл. п.	6	5				12				
r	Łuków . . . . . Лукув	8	5				50		17088	59	
—	Krynka Łuk p. bl. Крынка Лук. бл. п.	8	7				58				
—	Dziewule p. bl. i p. o. Дзевуле бл. п и п. пас.	7	5				23	03			
—	Kosiorki p. bl. . . Косёрки бл. п.	10	4				15				
rrr	Siedlce † Седльце	10	9	22	25	36	0	01			
—	Sabinka p. bl. i p. o. Сабинка бл. п. п. пас.	10	8				11				
r	Broszków . . . Бронкув	8	7				19				
—	Sosnowe p. tl. i p. p. Соснове бл. п. с. тел. и пол. пас.	12	9				32				
r	Mroxy . . . . . Мроксы	11	8				43				
—	Mienia p. tl. i p. o. . Меня бл. п. с тел. и пол. пас	11	7				54				
r	Mińsk Maz. Минск Маз.	12	9				1	06			

Ciąg dalszy str. następna — Продолжение на следующей стр. — Fortsetzung nächste Seite

133

2	3	4	5	6	7	8	9	10	11	12
1714										
Chrośla p. bl. . . . Хросля бл. п.	6	4				1	12			01 750
Dembie Wielkie . . Дембе Вельке	6	4					18			
Miłosna . . . . . Милосна	12	8					20		30	
Wesoła p. tl. i p. o. Весола бл. п. с. тел.	6	5					26			
Rembertów . . . Рембертов	7	4					42			
Antoninów p. odg. Антонинув п. отв.	8	4					51			
Warszawa Wsch. Kolej. Варшава Вост. Сорт.	2	2					53			
Michałów p. odg. Михалув п. отв.	6	4					59			
1715										
Michałów p. odg. Михалув п. отв.						1	59			
Targówek p. odg. Таргувек п. отв.	2	2				2	01			
1714										
Targówek p. odg. Таргувек п. отв.						2	01			
Jagiellonka p. odg. Ягеллёнка п. отв.	3	3					04			
Warszawa Gd. Варшава Гран.	6	5	2	10	20	2	20		20	
Powązki WG1 p. odg. Повонзки ВГ1 п. отв.	6	4					36			
Warszawa Jelonka Варшава Еленка	6	5					42			
Warszawa Odolany Варшава Одоляны	5	5					47			

Ciąg dalszy str. następna — Продолжение на следующей стр. — Fortsetzung nächste Seite

64

Approved For Release 2005/07/13 : CIA-RDP80-00810A002400650011-2

Approved For Release 2005/07/13 : CIA-RDP80-00810A002400650011-2

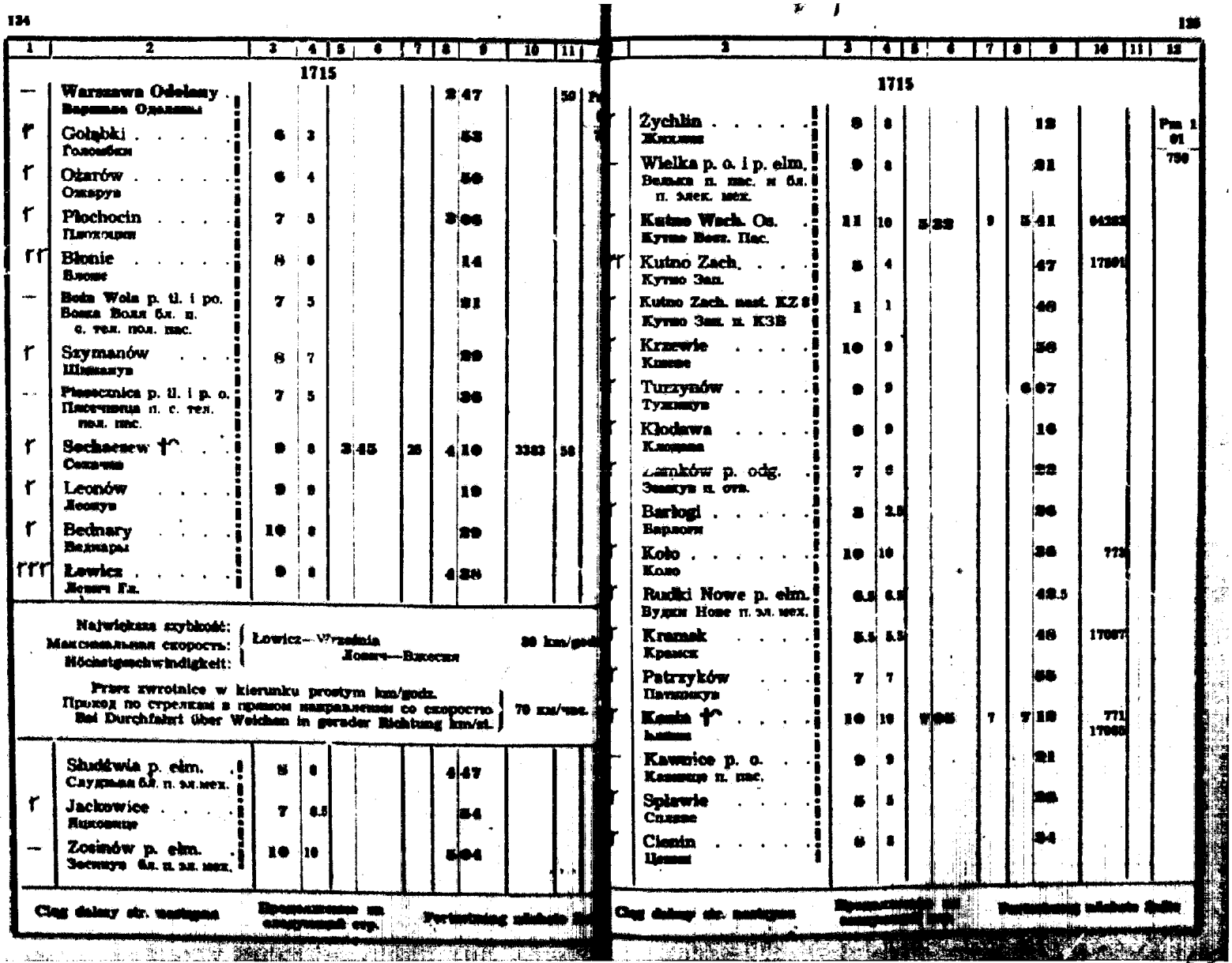

1715

—	Warszawa Odolany Варшава Одолены							2 47		50	
r	Gołąbki Голомбки	6	3					53			
r	Ożarów Ожарув	6	4					50			
r	Płochocin Плохоцин	7	5					3 06			
rr	Błonie Блоне	8	6					14			
—	Boża Wola p. tl. i po. Божа Воля бл. п. с. тел. пол. пас.	7	5					21			
r	Szymanów Шиманув	8	7					29			
--	Piasecznica p. tl. i p. o. Пясечница п. с. тел. пол. пас.	7	5					36			
r	Sochaczew † Сохачев	9	8	3 45		25	4	10	3383	58	
r	Leonów Леонув	9	9					19			
r	Bednary Беднары	10	8					29			
rrr	Lewicz Левич Гл.	9	8					4 28			

Największa szybkość: Максимальная скорость: Höchstgeschwindigkeit: Lowicz—Wrzesnia / Лович—Вжесня — 80 km/godz.

Przez zwrotnice w kierunku prostym km/godz. Проход по стрелкам в прямом направлении со скоростью Bei Durchfahrt über Weichen in gerader Richtung km/st. — 70 km/godz.

	Słudźwia p. elm. Слудзвия бл. п. эл. меx.	5	5					4 47			
r	Jackowice Яцковице	7	6.5					54			
—	Zosinów p. elm. Зосинув бл. п. эл. меx.	10	10					5 04			

Ciąg dalszy str. następna — Продолжение на следующей стр. — Pozostałe szlaki

1715

	Żychlin Жихлин	9	8					12			Pm 1 01 799
—	Wielka p. o. i p. elm. Велька п. пас. и бл. п. элек. меx.	9	8					21			
r	Kutno Wsch. Os. Кутно Восг. Пас.	11	10	5 32		9	5	41	94282		
rr	Kutno Zach. Кутно Зап.	5	4					47	17891		
	Kutno Zach. nast. KZ 8 Кутно Зап. п. КЗВ	1	1					48			
	Krzewie Кшево	10	9					58			
	Turzynów Тужинув	9	9				6	07			
	Kłodawa Клодава	9	9					16			
	Zamków p. odg. Замкув п. отв.	7	6					22			
	Barłogi Барлоги	3	2.5					26			
	Koło Коло	10	10					36	772		
	Rudki Nowe p. elm. Рудки Нове п. эл. меx.	6.5	6.5					42.5			
	Kramsk Крамск	5.5	5.5					48	17087		
	Patrzyków Патшикув	7	7					55			
	Kamin † Камин	10	10	W 05		7	7	12	771 17060		
	Kawnice p. o. Кавнице п. пас.	9	9					21			
	Śpiarwie Спярве	5	5					26			
	Cienin Ценин	8	8					34			

Ciąg dalszy str. następna — Продолжение на следующей стр. — Pozostałe szlaki

Approved For Release 2005/07/13 : CIA-RDP80-00810A002400650011-2

Approved For Release 2005/07/13 : CIA-RDP80-00810A002400650011-2

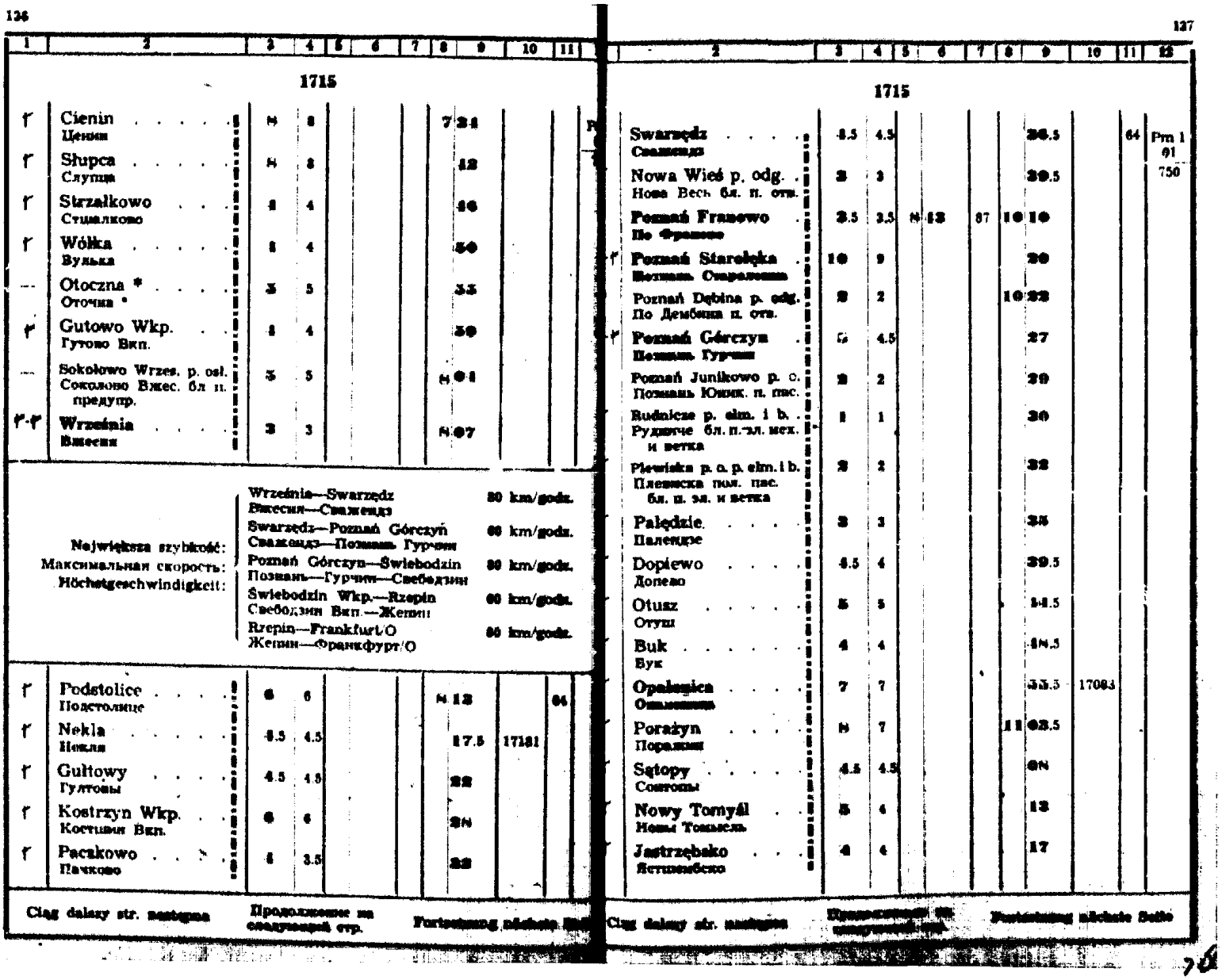

136

1	2	3	4	5	6	7	8	9	10	11
	1715									
ſ	**Cienin** . . . . . Ценин	N	8				7	24		
ſ	**Słupca** . . . . . Слупца	N	8					32		
ſ	**Strzałkowo** . . . Стшалково	8	4					36		
ſ	**Wólka** . . . . . Вулька	8	4					50		
---	**Otoczna** * . . . . Оточна *	5	5					55		
ſ	**Gutowo Wkp.** . . Гутово Вкп.	8	4					59		
---	**Sokołowo Wrzes. p. osł.** Соколово Вжес. бл. п. предупр.	5	5				N	04		
ſ-ſ	**Września** . . . . Вжесня	3	3				N	07		

Największa szybkość:
Максимальная скорость:
Höchstgeschwindigkeit:

Września—Swarzędz Вжесня—Сважендз	80 km/godz.
Swarzędz—Poznań Górczyn Сважендз—Познань Гурчин	60 km/godz.
Poznań Górczyn—Świebodzin Познань—Гурчин—Свебодзин	80 km/godz.
Świebodzin Wkp.—Rzepin Свебодзин Вкп.—Жепин	60 km/godz.
Rzepin—Frankfurt/O Жепин—Франкфурт/О	80 km/godz.

ſ	**Podstolice** . . . . Подстолице	6	6				N	13		64
ſ	**Nekla** . . . . . Некля	8.5	4.5					17.5	17181	
ſ	**Gułtowy** . . . . Гултовы	4.5	4.5					22		
ſ	**Kostrzyn Wkp.** . . Костшин Вкп.	6	6					28		
ſ	**Pacakowo** . . . . Пачково	4	3.5					32		

Ciąg dalszy str. następna — Продолжение на следующей стр. — Fortsetzung nächste Seite

137

1	2	3	4	5	6	7	8	9	10	11	12
	1715										
	Swarzędz . . . . Сважендз	8.5	4.5					36.5		64	Pm 1 91
	Nowa Wieś p. odg. . Нова Весь бл. п. отв.	3	3					39.5			750
	Poznań Franowo . Познань Франово	3.5	3.5	N	13	87	10	10			
ſ	**Poznań Starołęka** . Познань Старолэнка	10	9					20			
	Poznań Dębina p. odg. Познань Дембина п. отв.	2	2				10	22			
ſ	**Poznań Górczyn** . Познань Гурчин	5	4.5					27			
	Poznań Junikowo p. o. Познань Юник. п. пас.	2	2					29			
	Rudnicze p. elm. i b. . Рудничче бл. п. эл. мех. и ветка	1	1					30			
	Pierwiska p. o. p. elm. i b. Плевиска пол. пас. бл. п. эл. и ветка	2	2					32			
	Palędzie . . . . Паленцже	3	3					35			
	Dopiewo . . . . Допево	4.5	4					39.5			
	Otusz . . . . . Отуш	5	5					44.5			
	Buk . . . . . . Бук	4	4					48.5			
	Opalenica . . . . Опаленица	7	7					55.5	17083		
	Poraźyn . . . . Поразинн	8	7				11	03.5			
	Sątopy . . . . . Сонтопы	4.5	4.5					08			
	Nowy Tomyśl . . . Новы Томысль	5	4					13			
	Jastrzębsko . . . Ястшембско	4	4					17			

Ciąg dalszy str. następna — Продолжение на следующей стр. — Fortsetzung nächste Seite

Approved For Release 2005/07/13 : CIA-RDP80-00810A002400650011-2

Approved For Release 2005/07/13 : CIA-RDP80-00810A002400650011-2

1715

	1	2	3	4	5	6	7	8	9	10	11
f		Jastrzębsko Ястшембско							17		64
f		Chroánica Хросница	4.5	4					21.5		
f		Zbąszyń Збонынь	7	7					28.5		
f		Chlastawa p. odg. Хластава бл. п. отв.	4	4					29.5		
f		Zbąszynek Збонынек	3.5	3	11	26	6	11	48	7811	
f		Dąbrówka Zb. p. odg. Домбровка Зб. бл. п. отв.	4	4					46		
f		Szczaniec Щанец	6.5	7.5					54.5		
		Kupieninio Купенино	5	4.5					59.5		
f		Świebodzin Wkp. Свебодзин Вкп.	4.5	4				12	64		
f		Wilkowo Świeb. Вилково Свебод.	5.5	5.5					69.5		
		Mostki p. o. Мосткн п. пас.	5.5	5.5					15		
f		Bucze Wkp. Бучи Вкп.	3	3					18		
f		Tęperów Тенеров	7	7					25		
f		Drzewce Дженце	7	7					32	17083	
f		Torzym Тожим	10.5	9.5					42.5		
f		Boczów Бочув	9	8					51.5		
f		Rzepin Жепин	11.5	10	13	03	10	13	13		
f		Kunowice Кунювице	13	12.5	13	26	46	14	11		
f		Słubice p. o. Слубице п. пас.	5	5				14	16		
f		Oderbrücke „O" Одербрюке „О"	4	4				14	30		
f		Frankfurt n/O Франкфурт/О	30	7	14	30					

Towarowy — Товарн. — Güterzug nr 71004/71005
dla przewozu ładunków o przekroczonej skrajni.
Для провоза по габаритного груза
Zur Beförderung von Ladungen die das Lademass überschreiten.

Frankfurt/O — Pomost Przemysł — Kostrzyn — Płonia — Rzepin — Bukaszkowo — Ostrożyn — Siedlec — Tarnopol — Brest
Франкфурт/О — Помост Промысл — Кюстрин — Плонь — Жепин — Букашково — Острожин — Седлец — Тарнополь — Брест

Kursuje na specjalne zarządzenie
Следует по особому распоряжению
Verkehrt nur auf besondere Anordnung

Szczegółowe warunki kursowania będą podawane dodatkowo telegramem.
Особые условия следования будут подаваться дополнительными телеграммами.
Für den Verkehren werden jeweils genaue Verbedingungen telegraphisch bekanntgegeben.

Maksymalna ilość osi / Максимальное число осей / Zulässige Achszahl: 20

Największa szybkość: Максимальная скорость: Höchstgeschwindigkeit: 20 km/g.
na mostach, pod wiaduktami i w obrębie stacji / по мостам, под виадуками и в пределах станции / über Brücken, unter Viadukten u. durch Bahnhöfe: 5 km/g.

1	2	3	4	5	6	7	8	9	10	11	12
	Frankfurt/O Rozrz. Франкфурт/О Сорт.							3 25	70000	15	20 Ty 2 1000
	Frankfurt/O Франкфурт/О	15	15	3	40	1'		3 55			
	Oderbrücke „Ob" Одербрюке „Об"	18	18					4 13			
	Słubice p. o. Слубице п. пас.	19	19					29			2
f	Kunowice Кунювице	20	20	5	03	40		5 43			
ff	Rzepin Жепин	40	40	6	24	30		6 54	114000 350		
f	Boczów Бочув	24	20					7 24			

Czas dalszy str. następna / Продолжение см. следующая стр. / Fortsetzung siehe folg. Seite

Approved For Release 2005/07/13 : CIA-RDP80-00810A002400650011-2

Approved For Release 2005/07/13 : CIA-RDP80-00810A002400650011-2

71094

	Boczów Вочув	31	30			7 28		15	Ty 1		
	Torzym Тожим	33	33			8 02					
	Drzewce Дженце	31	29	8 24	68	9 42	11701 1701 211				
	Toporów Топоров	29	27			10 11					
	Bucze Wkp. Вуче Вкп.	23	23	10 21	36	11 10	77114 1714				
	Mostki p. o. Мостки п. пас.	18	16			28					
	Wilkowo Świeb. Вильково Свебод.	17	15	11 45	27	12 12	11715 1715				
	Świebodzin Wkp. Свебодзин Вкп.	30	30	13 42	10	58					
	Kupienino Купенино	24	22			13 16					
	Szczaniec Щанец	16	14			32					
	Dąbrówka „Zb. p. odg. Домбрувка Зб. бл. п. отв.	26	24			38					
	Zbąszynek Збонинек	14	12	11 12	44	14 56	77116 7116 388				
	Chlastawa p. odg. Хластава бл. п. отв.	16	14			15 12					
	Zbąszyń Збонинь	14	12			26	280				
	Chrośnica Хросница	32	30	15 58	13	16 11	55122 374				
	Jastrzębsko Ястшембско	19	19	16 30	20	16 50	210 71188				

Ciąg dalszy str. następna | Продолжение на следующей стр. | Fortsetzung nächste Seite

71094

	Nowy Tomyśl Новы Томысль	25	23	17 18	5	17 20		223		52	
	Sątopy Сонтопы	25	23			43				Ty 2 1000	
	Porażyn Поражин	24	22			18 02					
	Opalenica Опаленица	21	29	18 40	763	(7 23)					

Uwagi:
Parowóz od poc. nr 71094 wraca do st. Zbąszynek jako dopręg do poc. T[illegible] „ 17183. Opalenica odej. 20.02 Zbąszynek, przyj. 21.20.

Примечание: Паровоз от поезда № 71094 возвращается до ст. Збонинек как прицепка до поезда „Трс" 17183 (двойной тягой) Опаленица отпр. 20,02. Збонинек приб. 21,20.

Bemerkungen:
Lock vom Zuge Nr 71094 kehrt nach Bahnhof Zbąszynek als Vorspann des Zuges Nr. 17183 zurück. Opalenica ab 20.02, Zbąszynek an 21.20.

L nr 71094
Паровоз особенно № 71094
V max. 50 km/godz.
Максимальная скорость 50 км/час.
(do poc. 71094)
(до поезда № 71094)

	Zbąszynek Збонинек			5 41	32 Ty 2
	Chlastawa p. odg. Хластава бл. п. отв.	3	2.5	44	
	Zbąszyń Збонинь	4	4	48	
	Chrośnica Хросница	9	9	57	
	Jastrzębsko Ястшембско	7	6	6 04	
	Nowy Tomyśl Новы Томысль	7	6	11	
	Sątopy Сонтопы	7	6.5	18	

Ciąg dalszy str. następna | Продолжение на следующей стр. | Fortsetzung nächste Seite

Approved For Release 2005/07/13 : CIA-RDP80-00810A002400650011-2

Approved For Release 2005/07/13 : CIA-RDP80-00810A002400650011-2

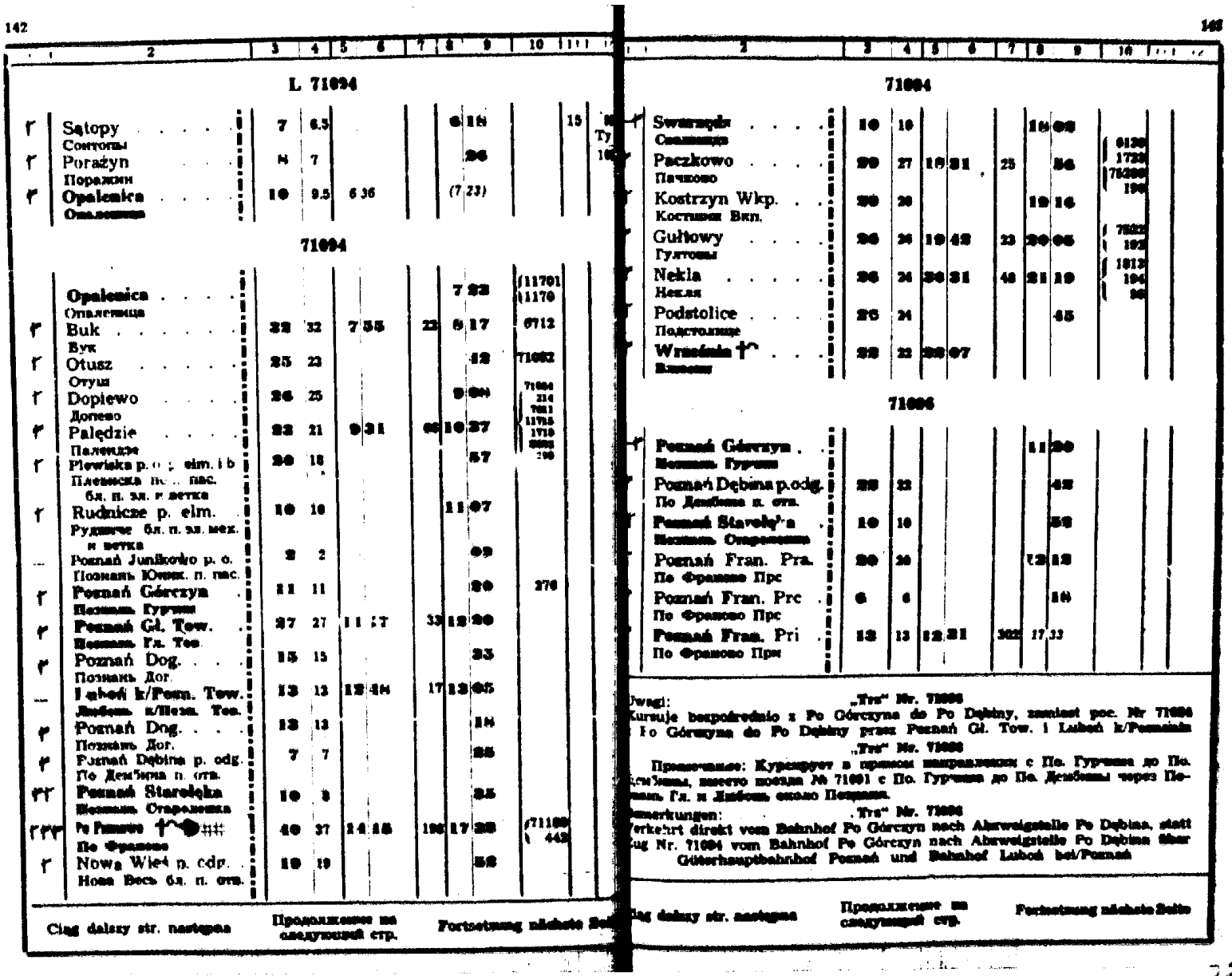

142

L 71094

	Sątopy	7	6.5			8	16		15	
	Сонтопы									
	Porażyn	8	7				26			
	Поражин									
	Opalenica	10	9.5	6 36		(7	23)			
	Опаленица									

71094

	Opalenica					7	22		
	Опаленица								
	Buk	32	32	7	55	23	8	17	
	Бук								
	Otusz	25	23					32	
	Отуш								
	Dopiewo	26	25				9	04	
	Допево								
	Palędzie	22	21	9	31	66	10	27	
	Палендзе								
	Plewiska p. o. ; elm. i b	20	18					57	
	Плевиска п. ... пас. бл. п. зл. и ветка								
	Rudnicze p. elm.	10	10				11	07	
	Рудниче бл. п. зл. мех. и ветка								
	Poznań Junikowo p. o.	2	2					09	
	Познань Юник. п. пас.								
	Poznań Górczyn	11	11					20	
	Познань Гурчин								
	Poznań Gł. Tow.	27	27	11	17	33	12	20	
	Познань Гл. Тов.								
	Poznań Dog.	15	15					33	
	Познань Дог.								
	Luboń k/Pozn. Tow.	13	13	12	48	17	12	05	
	Любонь к/Позн. Тов.								
	Poznań Dog.	13	13					18	
	Познань Дог.								
	Poznań Dębina p. odg.	7	7					25	
	По Дембина п. отд.								
	Poznań Starołęka	10	9					25	
	Познань Старолэка								
	Po Franowo	40	37	14	18	198	17	28	
	По Франово								
	Nowa Wieś p. odg.	19	19					52	
	Нова Весь бл. п. отв.								

Ciąg dalszy str. następna | Продолжение на следующей стр. | Fortsetzung nächste Seite

143

71094

	Swarzędz	10	10				16	08		
	Сварзендз									
	Paczkowo	29	27	18	31	25		56		
	Пачково									
	Kostrzyn Wkp.	20	20				19	16		
	Костшин Вкп.									
	Gułtowy	26	24	19	42	23	20	05		
	Гултовы									
	Nekla	26	24	20	31	48	21	19		
	Некла									
	Podstolice	25	24					45		
	Подстолице									
	Września	22	22	20	07					
	Вжесня									

71094

	Poznań Górczyn						11	20		
	Познань Гурчин									
	Poznań Dębina p.odg.	22	22					42		
	По Дембина п. отд.									
	Poznań Starołęka	10	10					52		
	Познань Старолэка									
	Poznań Fran. Prz.	20	20				12	12		
	По Франово Прс									
	Poznań Fran. Prc	6	6					10		
	По Франово Прс									
	Poznań Fran. Pri	12	13	12	21	302	17	32		
	По Франово Прн									

Uwagi: „Tre" Nr. 71094
Kursuje bezpośrednio z Po Górczyna do Po Dębiny, zamiast poc. Nr 71094 z Po Górczyna do Po Dębiny przez Poznań Gł. Tow. i Luboń k/Poznania

„Tre" Nr. 71094
Примечание: Курсирует в прямом направлении с По. Гурчина до По. Дембины, вместо поезда № 71091 с По. Гурчина до По. Дембины через Познань Гл. и Любонь около Познани.

Bemerkungen: „Tre" Nr. 71094
Verkehrt direkt vom Bahnhof Po Górczyn nach Abzweigstelle Po Dębina, statt Zug Nr. 71094 vom Bahnhof Po Górczyn nach Abzweigstelle Po Dębina über Güterhauptbahnhof Poznań und Bahnhof Luboń bei/Poznań

Ciąg dalszy str. następna | Продолжение на следующей стр. | Fortsetzung nächste Seite

73

Approved For Release 2005/07/13 : CIA-RDP80-00810A002400650011-2

Approved For Release 2005/07/13 : CIA-RDP80-00810A002400650011-2

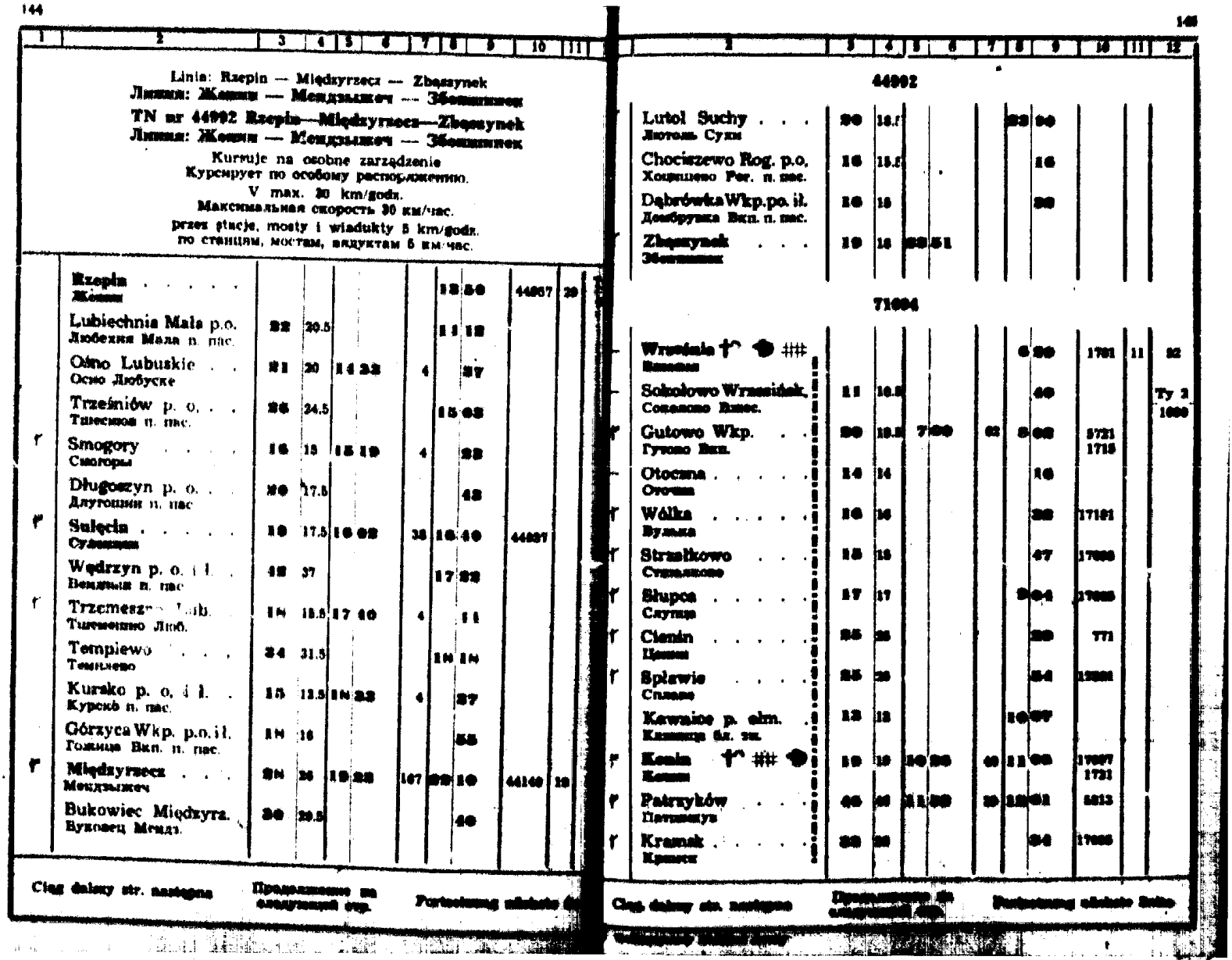

Linia: Rzepin — Międzyrzecz — Zbąszynek
Линия: Жешин — Мендзыжеч — Збонщинек
TN nr 44992 Rzepin—Międzyrzecz—Zbąszynek
Линия: Жешин — Мендзыжеч — Збонщинек
Kursuje na osobne zarządzenie
Курсирует по особому распоряжению.
V max. 30 km/godz.
Максимальная скорость 30 км/час.
przez stacje, mosty i wiadukty 5 km/godz.
по станциям, мостам, виадуктам 5 км/час.

	Rzepin							13 50	44867	29	
	Lubiechnia Mała p.o.	22	20.5					11 12			
	Osno Lubuskie	21	20	14	23		4	37			
	Trzeźniów p. o.	26	24.5					15 03			
r	Smogory	16	15	15	19		4	23			
	Długoszyn p. o.	20	17.5					43			
r	Sulęcin	19	17.5	16	02		38	16 40	44921		
	Wędrzyn p. o. i l.	42	37					17 22			
r	Trzemeszno Lub.	18	15.5	17	40		4	11			
	Tempiewo	34	31.5					18 18			
	Kurako p. o. i l.	15	13.5	18	23		4	37			
	Górzyca Wkp. p.o. il.	18	16					55			
r	Międzyrzecz	28	26	19	23		167	22 19	44140	19	
	Bukowiec Międzyrz.	20	20.5					40			

Ciąg dalszy str. następna — Продолжение на следующей стр. — Fortsetzung nächste S.

44992

r	Lutol Suchy	20	18.5					23 30			
	Chociszewo Rog. p.o.	16	15.5					16			
	Dąbrówka Wkp. po. il.	16	16					20			
r	Zbąszynek	19	16	23	51						

71004

	Września							6 20	1781	11	32
	Sokolowo Wrzesińsk.	11	10.5					40			Ty 3 1000
r	Gutowo Wkp.	20	18.5	7	00	62	8	02	1721 1715		
	Otoczna	14	14					16			
r	Wólka	16	16					20	17181		
r	Strzałkowo	18	18					47	17000		
r	Słupca	17	17					9 04	17020		
r	Ciemin	25	25					20	771		
r	Splawie	25	20					54	17001		
	Kawanie p. elm.	13	13					10 07			
r	Konin	19	19	20	20	40	11	00	17007 1721		
r	Patrzyków	46	46	11	20	20	22	01	5013		
r	Kramsk	20	20					04	17000		

Ciąg dalszy str. następna — Продолжение на следующей стр. — Fortsetzung nächste Seite

Approved For Release 2005/07/13 : CIA-RDP80-00810A002400650011-2

Approved For Release 2005/07/13 : CIA-RDP80-00810A002400650011-2

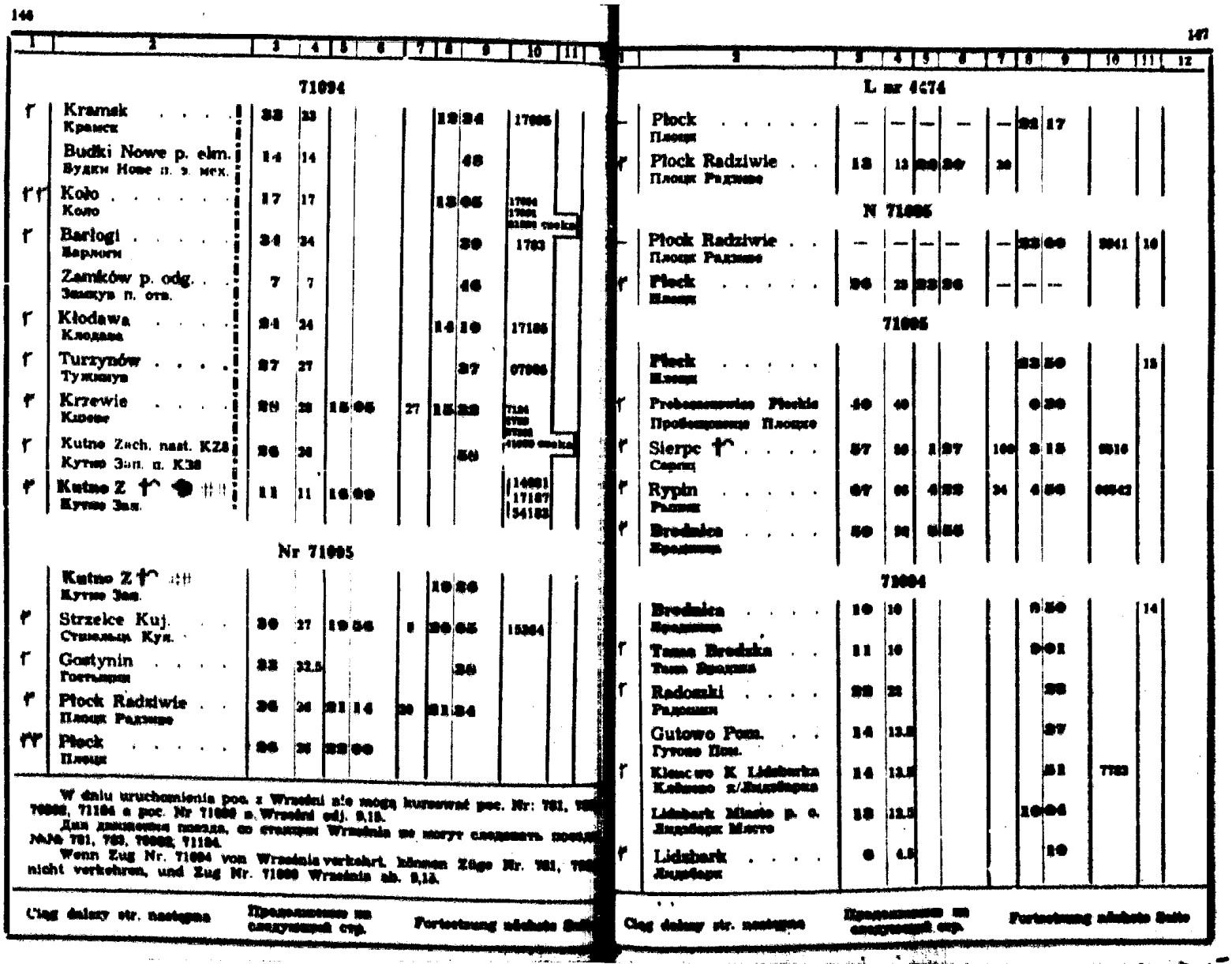

146

71094

†	Kramsk Крамск	33	33				12	24	17085	
	Budki Nowe p. elm. Будки Новe п. э. мех.	14	14					48		
††	Koło Коло	17	17				13	05	17084 17091 81000 смена	
†	Barłogi Барлоги	34	34					39	1783	
	Zamków p. odg. Замков п. отв.	7	7					46		
†	Kłodawa Клодава	24	24				14	19	17185	
†	Turzynów Тужинув	27	27					27	07086	
†	Krzewie Кшево	29	28	15	05	27	15	22	7184 07088 81000 смена	
†	Kutno Zach. nast. KZ8 Кутно Зап. п. КЗ8	26	26					59		
†	Kutno Z † Кутно Зап.	11	11	16	09				14081 17187 54183	

Nr 71095

	Kutno Z † Кутно Зап.						19	26		
†	Strzelce Kuj. Стшельце Куя.	30	27	19	56	8	20	05	15364	
†	Gostynin Гостынин	33	32.5					39		
†	Płock Radziwie Плоцк Радзиве	26	26	21	14	20	21	24		
††	Płock Плоцк	26	26	22	00					

W dniu uruchomienia poc. z Wrześni nie mogą kursować poc. Nr: 781, 7[illegible]
70082, 71184 a poc. Nr 71080 z Wrześni odj. 9.15.
Для движения поезда, со станции Września не могут следовать поезда
№№ 781, 783, 70082, 71184.
Wenn Zug Nr. 71094 von Września verkehrt, können Züge Nr. 781, 7[illegible]
nicht verkehren, und Zug Nr. 71080 Września ab. 9.15.

Ciąg dalszy str. następna | Продолжение на следующей стр. | Fortsetzung nächste Seite

147

L nr 4674

—	Płock Плоцк	—	—	—	—	—	22	17		
†	Płock Radziwie Плоцк Радзиве	13	13	20	20	20				

N 71095

—	Płock Radziwie Плоцк Радзиве	—	—	—	—	—	22	00	2041	10
†	Płock Плоцк	26	23	22	26	—	—	—		

71095

	Płock Плоцк						22	50		15
†	Probostwowice Płockie Пробоствовице Плоцкие	40	40				0	20		
†	Sierpc † Сьерпц	57	56	1	27	100	3	15	2516	
†	Rypin Рыпин	67	66	4	22	24	4	50	00542	
†	Brodnica Бродница	50	50	0	55					

71094

	Brodnica Бродница	10	10				0	50		14
†	Tama Brodzka Тама Бродзка	11	10				0	01		
†	Radomki Радомки	22	22					28		
	Gutowo Pom. Гутово Пом.	14	13.5					37		
†	Kleszczewo K Lidzbarka Клещево к/Лидзбарка	14	13.5					51	7183	
	Lidzbark Miasto p. o. Лидзбарк Место	13	12.5				10	04		
†	Lidzbark Лидзбарк	0	4.5					10		

Ciąg dalszy str. następna | Продолжение на следующей стр. | Fortsetzung nächste Seite

75

Approved For Release 2005/07/13 : CIA-RDP80-00810A002400650011-2

Approved For Release 2005/07/13 : CIA-RDP80-00810A002400650011-2

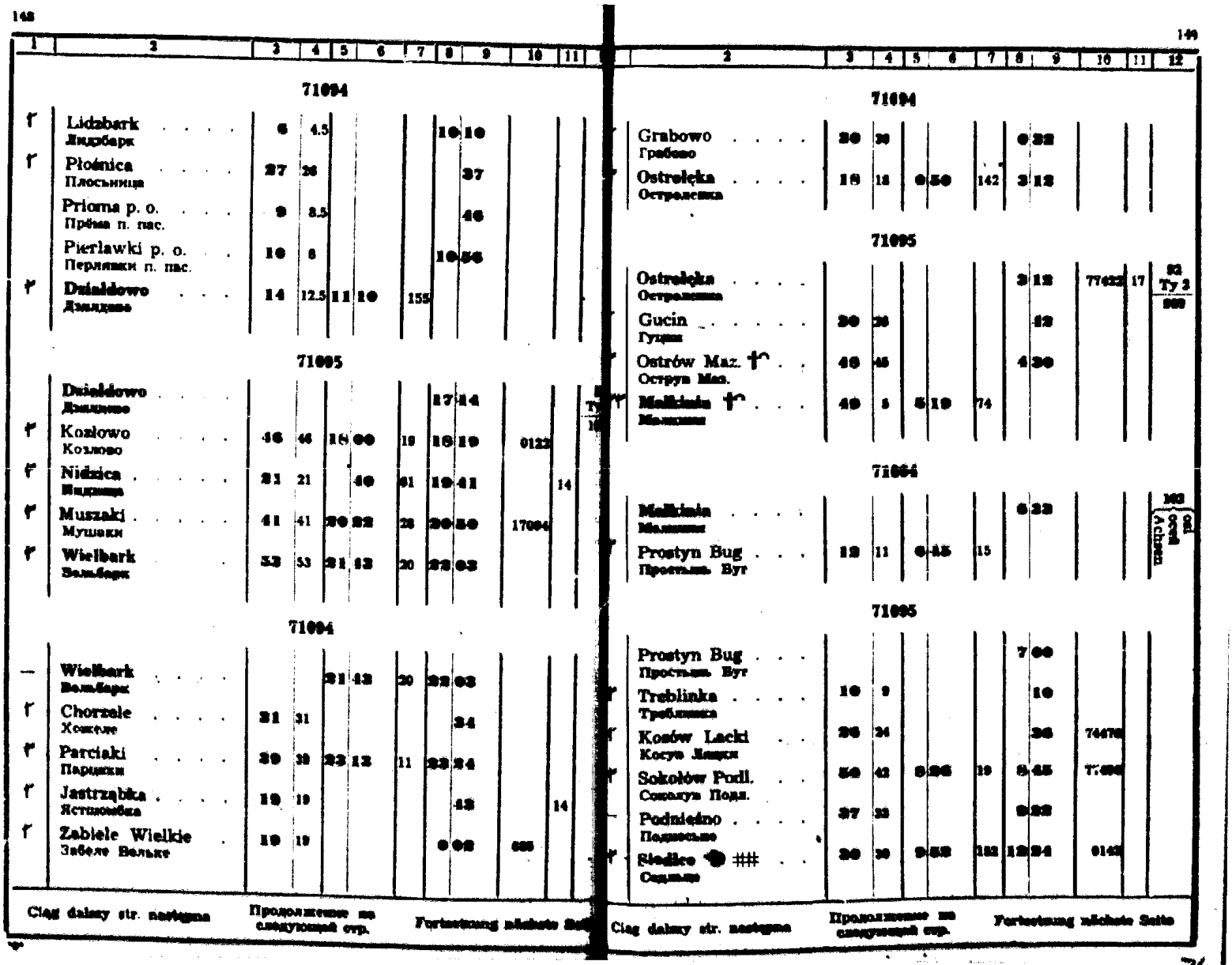

Approved For Release 2005/07/13 : CIA-RDP80-00810A002400650011-2

Approved For Release 2005/07/13 : CIA-RDP80-00810A002400650011-2

Towarowy — Товарн. — Güterzug nr 17094/17095

dla przewozu ładunków o przekroczonej skrajni.
Для провоза по габаритного груза
Zur Beförderung von Ladungen die das Lademaas überschreiten.

Brest—Terespol—Siedlce—Ostrołęka—Działdowo—Brodnica—Płock—Kutno
Poznań-Frankowo — Frankfurt/O

Брест — Терспольь — Седльце — Остролэнка — Дзялдово — Бродница — Плоцк — Кутно — Познань Франково — Франкфурт/О

Kursuje na specjalne zarządzenie
Следует по особому распоряжению
Verkehrt nur auf besondere Anordnung

Szczegółowe warunki kursowania będą podawane dodatkowo telegramem.
Особыя условия следования будут поданы дополнительными телеграммами.
Für das Verkehren werden jeweils genaue Vorbedingungen telegraphisch bekanntgegeben.

Maksymalna ilość osi / Максимально число осей / Zulässige Achsenzahl: 102

Największa szybkość: Максимальная скорость: Höchstgeschwindigkeit: 30 km/g.

na mostach, pod wiaduktami i w obrębie stacji	по мостам, под виадуками и в пределах станции	über Brücken, unter Viadukten u. durch Bahnhöfe

5 km/g

1	2	3	4	5	6	7	8	9	10	11	12
	71095										
r	**Siedlce** Седльце	30	30	9	32	152	12	24			
r	Stok Lacki Сток Ляцки	22	22					36		17	
r	Mordy Морды	19	18				12	05	17094		
r	Niemojki Немойки	36	35					41	88182		
r	Platerów Платерув	23	23	11	04	10	11	11	17182		
r	Siemiatycze Семятыче	32	31					46			
r	Nurzec Нуржец	32	32				13	18			
r	Borowiki Боровики	20	20					35			
r	Czeremcha Черемха	23	23	16	01						
	71094										
	Czeremcha Черемха						19	35			
	Punkt Graniczny Пункт Граничны	15	15	19	50	55	20	45			
	Wysokie Lit. Высокие Лит.	20	20	21	05						

1	2	3	4	5	6	7	8	9	10	11	12
	17095										
	Wysokie Lit. Высокие Лит.						2	03			32 Ty 2 900
	Punkt Graniczny Пункт Граничны	20	20	2	25	60	3	25			
r	Czeremcha Черемха	15	15	3	10						
	17091										
	Czeremcha Черемха						8	30			
r	Borowiki Боровики	22	22					52		17	
r	Nurzec Нуржец	18	18				9	10	71186		
r	Siemiatycze Семятыче	25	25	0	35	60	10	13	88121 0142		
r	Platerów Платерув	32	32	11	16	36	11	46	71187		

Ciąg dalszy str. następna / Продолжение на следующей стр. / Fortsetzung nächste Seite

Approved For Release 2005/07/13 : CIA-RDP80-00810A002400650011-2

Approved For Release 2005/07/13 : CIA-RDP80-00810A002400650011-2

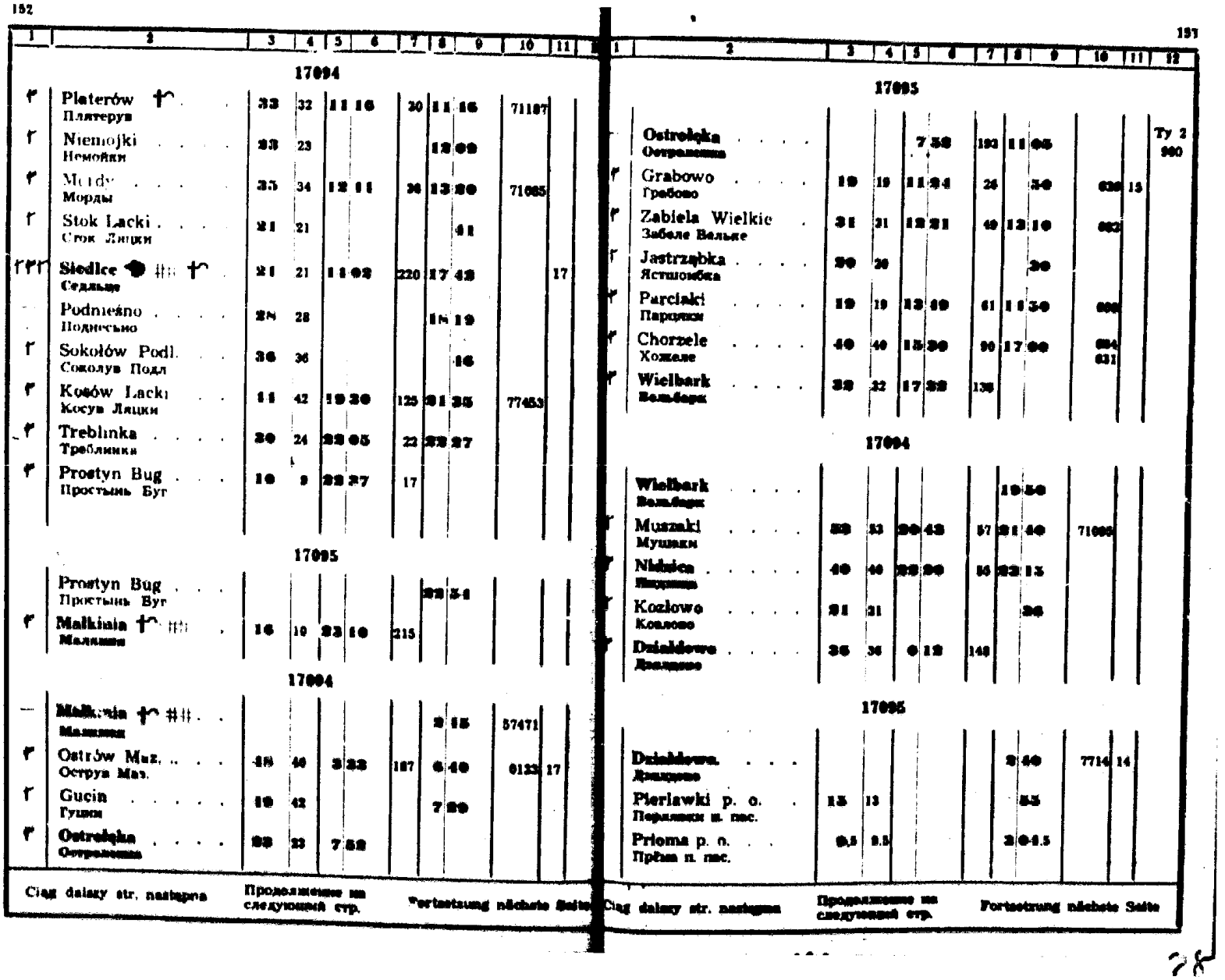

152

1	2	3	4	5	6	7	8	9	10	11	12
	17094										
	Platerów Платерув	33	32	11	16	30	11	16	71187		
	Niemojki Немойки	23	23				12	09			
	Mordy Морды	35	34	12	11	36	13	20	71085		
	Stok Lacki Сток Лацки	21	21					41			
	Siedlce Седльце	21	21	11	02	220	17	43		17	
	Podniesno Подневсно	28	28				18	19			
	Sokołów Podl. Соколув Подл	36	36					16			
	Kosów Lacki Косув Лацки	11	42	19	20	125	21	35	77453		
	Treblinka Треблинка	20	24	22	05	22	22	27			
	Prostyn Bug Простынь Буг	10	9	22	27	17					
	17095										
	Prostyn Bug Простынь Буг						22	54			
	Malkinia Малкиня	16	10	23	10	215					
	17094										
	Malkinia Малкиня						2	15	57471		
	Ostrów Maz. Остров Маз.	48	40	3	22	187	6	40	6133	17	
	Gucin Гуцин	19	42				7	20			
	Ostrołęka Остроленка	23	23	7	52						

Ciąg dalszy str. następna — Продолжение на следующей стр. — Fortsetzung nächste Seite

197

1	2	3	4	5	6	7	8	9	10	11	12
	17095										
	Ostrołęka Остроленка			7	58	193	11	05			Ty 2 990
	Grabowo Грабово	19	19	11	24	26		30	636	15	
	Zabiela Wielkie Забеле Вельке	31	31	12	21	49	13	10	662		
	Jastrząbka Ястшомбка	20	20					20			
	Parciaki Парцяки	19	19	13	19	61	11	30	699		
	Chorzele Хожеле	40	40	15	20	90	17	00	694 631		
	Wielbark Вельбарк	22	22	17	22	138					
	17094										
	Wielbark Вельбарк						19	50			
	Muszaki Мушаки	33	33	20	43	57	21	40	71099		
	Nidzica Нидзица	40	40	22	20	56	22	13			
	Kozłowo Козлово	21	21					26			
	Działdowo Действово	36	36	0	12	148					
	17095										
	Działdowo Действово						2	40	7714	14	
	Pierławki p. o. Перлавки в. пас.	13	13					55			
	Prioma p. o. Прёма п. пас.	0.5	0.5				2	0-1.5			

Ciąg dalszy str. następna — Продолжение на следующей стр. — Fortsetzung nächste Seite

28

Approved For Release 2005/07/13 : CIA-RDP80-00810A002400650011-2

Approved For Release 2005/07/13 : CIA-RDP80-00810A002400650011-2

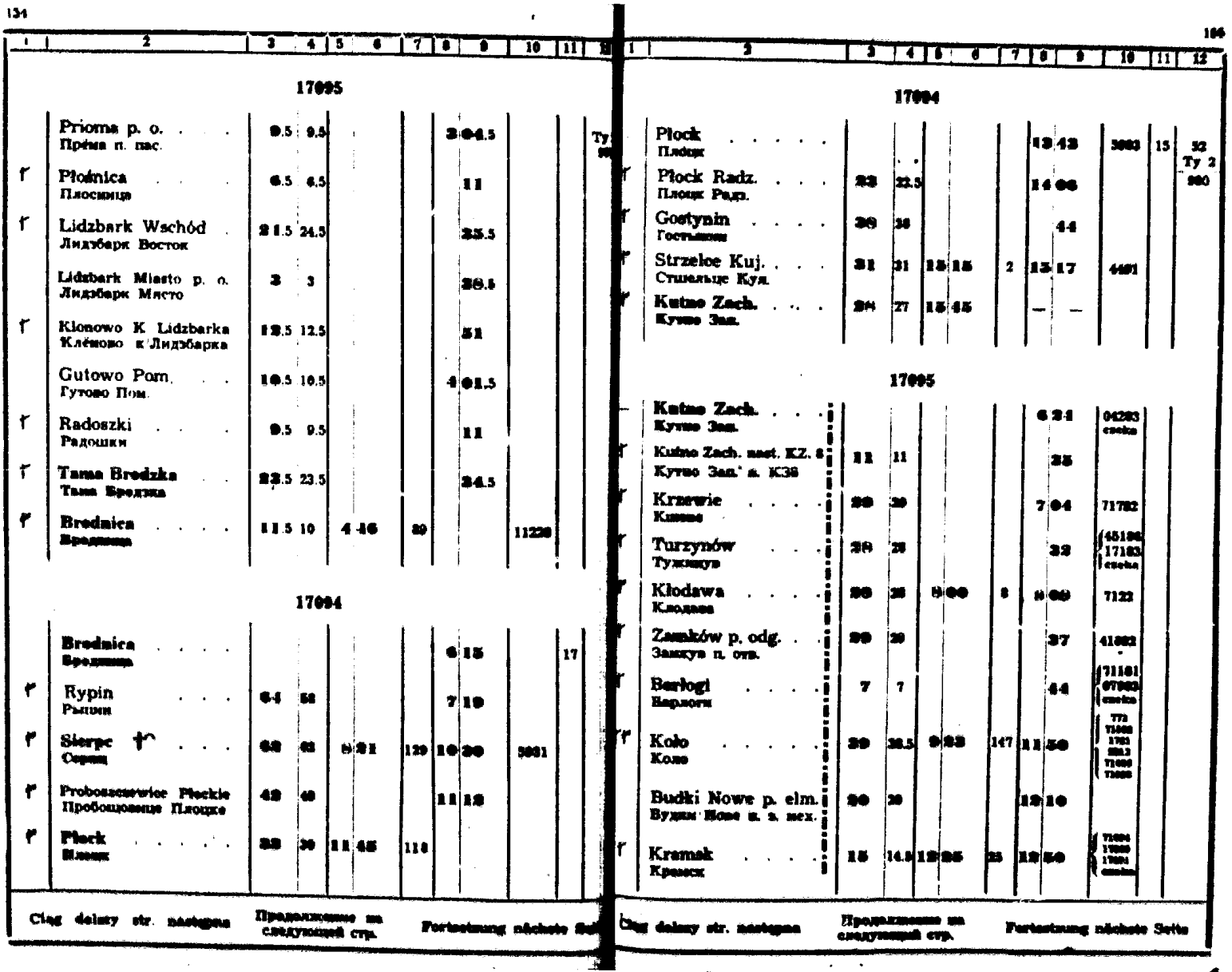

17095

	Prioma p. o. Прёма п. пас.	9.5	9.5				2 04.5			Ty 9		
f	Płośnica Плосница	6.5	6.5				11					
f	Lidzbark Wschód Лидзбарк Восток	21.5	24.5				35.5					
	Lidzbark Miasto p. o. Лидзбарк Место	3	3				28.5					
f	Klonowo K Lidzbarka Клёново к Лидзбарка	12.5	12.5				51					
	Gutowo Pom. Гутово Пом.	10.5	10.5				4 01.5					
f	Radoszki Радошки	9.5	9.5				11					
f	Tama Brodzka Тама Бродзка	23.5	23.5				24.5					
f	Brodnica Бродница	11.5	10	4	46	89			11220			

17094

	Brodnica Бродница						6 15			17		
f	Rypin Рыпин	64	58				7 19					
f	Sierpc Сьерпц	68	68	8	21	129	10 20		5881			
f	Proboszczewice Płockie Пробощевице Плоцке	42	40				11 13					
f	Płock Плоцк	32	30	11	45	118						

17094

	Płock Плоцк						13 43		3083	15	32 Ty 2 980	
f	Płock Radz. Плоцк Радз.	23	22.5				14 06					
f	Gostynin Гостынин	39	38				44					
f	Strzelce Kuj. Стшельце Куя.	31	31	13	15	2	13 17		4491			
f	Kutno Zach. Кутно Зап.	28	27	15	45		— —					

17095

	Kutno Zach. Кутно Зап.						6 21		04283 cwoka			
f	Kutno Zach. nast. KZ. 8 Кутно Зап. ст. КЗ8	11	11				25					
f	Krzewie Кшево	29	29				7 04		71782			
f	Turzynów Тужинув	29	29				32		45196 17183 cwoka			
f	Kłodawa Клодава	29	29	9	00	8	9 09		7122			
f	Zamków p. odg. Замкув п. отв.	29	29				37		41082			
f	Berlogi Берлоги	7	7				44		71161 07982 cwoka			
f	Koło Коло	29	28.5	9	23	147	11 50		772 71468 1781 883.3 71468 71468			
	Budki Nowe p. elm. Будки Нове п. э. мех.	29	29				12 10					
f	Kramsk Крамск	15	14.5	12	25	25	12 50		71684 71684 71684 cwoka			

Ciąg dalszy str. następna | Продолжение на следующей стр. | Fortsetzung nächste Seite

79

Approved For Release 2005/07/13 : CIA-RDP80-00810A002400650011-2

Approved For Release 2005/07/13 : CIA-RDP80-00810A002400650011-2

136

1	2	3	4	5	6	7	8	9	10	11	12

17095

г	Kramsk Крамск	15	14.5	12	23	25	12	50	71094 17095 17091 ошка	
г	Patrzyków Патшикув	36	35	13	26	20	13	56	7124	
гг	Konin Конин	13	46	14	41	10	14	51	78088 71189 71180 31094 71098	
-	Kawnice p. elm. Кавнице п. э. мех.	20	19				13	11		
г	Spławie Сплаве	11	13.5	15	23	23	13	46	77114 7214 71080 1782 ошка	
г	Cienin Ценин	25	25	15	12	4	15	17	8814 17089 ошка	
г	Słupca Слупца	27	27					44	71052	
г	Strzałkowo Стшалково	20	19	17	04	946	3	50	71094 8892 70489	

L nr 17095

Parowóz od poc. Nr 17095
V max 50 km/godz.

-	Strzałkowo Стшалково						18	40		32 Ty 2
г	Wólka Вулька	6	5.5					46		
-	Otoczna * Оточна *	3	4					51		
г	Gutowo Wkp Гутово Вкп.	5	4.5					56		
-	Sokołowo Wrześ. Соколово Вжес.	6	8				19	02		
г	Września Вжесня	2	3	19	05					

Ciąg dalszy str. następna | Продолжение на следующей стр. | Fortsetzung nächste Seite

137

1	2	3	4	5	6	7	8	9	10	11	12

L nr 17094

Parowóz do poc. Nr 17095
Паровоз до поезда № 17095
Tenderem naprzód
Тендером вперёд
V max 50 km/godz

-	Września Вжесня						6	16		32 Ty 2
-	Sokołowo Wrześ. p. osł. Соколово Вжес.	2	2					19		
г	Gutowo Wkp. Гутово Вкп.	6	6	0	27	3		30		
-	Otoczna * Оточна *	6	4					36		
г	Wólka Вулька	5	5					41		
г	Strzałkowo Стшалково	7	6	0	46					

17095

г	Strzałkowo Стшалково			17	04		18	50	71094 17095 ошка	15 32 Ty 2
г	Wólka Вулька	19	18				19	09		999
-	Otoczna * Оточна *	17	16.5					26		
г	Gutowo Wkp. Гутово Вкп.	14	14					40		
-	Sokołowo Wrześ. Соколово Вжес.	19	19					59		
г	Września Вжесня	11	10	19	19	19	19	20	193	

W dniu uruchomienia poc., z Kutna nie mogą kursować poc. Nr: 781, 783, 786, 788.

Для движения поезда, со станции Kutno не могут следовать поезда №№ 781, 783, 786, 788.

Wenn Zug Nr. 17095 verkehrt, dürfen von Kutno nachstehende Züge nicht verkehren: Zug 781, 783, 786, 788.

Ciąg dalszy str. następna | Продолжение на следующей стр. | Fortsetzung nächste Seite

Approved For Release 2005/07/13 : CIA-RDP80-00810A002400650011-2

Approved For Release 2005/07/13 : CIA-RDP80-00810A002400650011-2

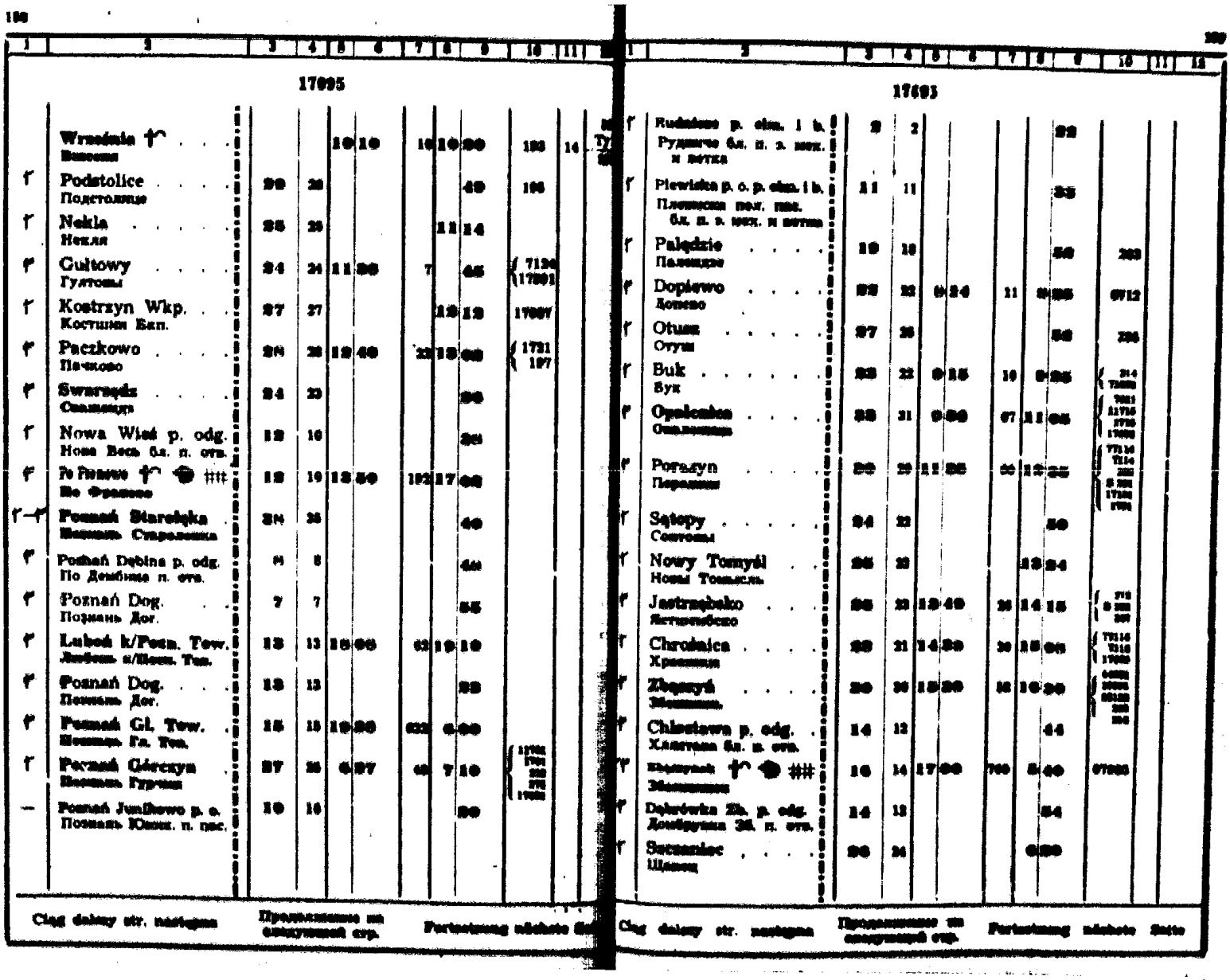

17695

	Wrzesnia				10	10	10	10	20	188	14		
	Podstolice	20	20						40	196			
	Nekla	25	25				11	14					
	Gultowy	24	24	11	20	7			45	7126 17691			
	Kostrzyn Wkp.	27	27				13	13	17697				
	Paczkowo	28	28	12	40	22	13	35	1731 197				
	Swarzędz	24	23						20				
	Nowa Wieś p. odg.	12	10						20				
	Po Pniewo	12	10	12	20	182	17	32					
	Poznań Starołęka	24	25						40				
	Poznań Dębina p. odg.	8	8						40				
	Poznań Dog.	7	7						35				
	Luboń k/Pozn. Tow.	13	13	15	05	62	19	10					
	Poznań Dog.	13	13						23				
	Poznań Gł. Tow.	15	15	19	20	222	6	00					
	Pecnań Górczyn	27	25	6	27	42	7	10		1701 1727 222 1722			
—	Poznań Junikowo p. o.	10	10						20				

17693

	Rudniczno p. obm. 1 b.	2	2						22				
	Plewiska p. o. p. obm. 1 b.	11	11						35				
	Palędzie	19	19						50	203			
	Dopiewo	22	22	0	24	11	0	25		6712			
	Otusz	27	25						50	226			
	Buk	22	22	0	15	10	0	25					
	Opalenica	23	21	0	20	07	11	05					
	Poraźyn	20	20	11	25	05	12	22					
	Sątopy	24	22						20				
	Nowy Tomyśl	25	23					13	24				
	Jastrząbsko	25	23	13	40	25	14	15					
	Chrodnica	23	21	14	20	20	15	05					
	Zbąszyń	20	20	15	20	15	10	20					
	Chlastawa p. odg.	14	12						44				
		16	14	17	00	700	5	40		97000			
	Dąbrówka Kl. p. odg.	14	13						24				
	Sarbanice	20	24					0	00				

Ciąg dalszy str. następnej | Przeniesienie na następującą str. | Pozostawiony nadbetor | Ciąg dalszy str. następnej | Przeniesienie na następującą str. | Pozostawiony nadbetor | Stato

Approved For Release 2005/07/13 : CIA-RDP80-00810A002400650011-2

Approved For Release 2005/07/13 : CIA-RDP80-00810A002400650011-2

17095

	1	2	3	4	5	6	7	8	9	10	11
		Szczaniec Щанец						6	20		14
—		Kupienino Купенино	16	14					36	214 383	
f		Świebodzin Wkp. Свебодзин Вкп.	21	22	7	00	122	9	02	227 11791 1701	
f		Wilkowo Świeb. Вильково Свебод.	30	30					32	211 281	
—		Mostki p. o. Мостки п. пас.	15	15					17		
f		Bucze Wkp. Вуче .Вкп.	16	16	10	02	50	11	02	71187 7711 7114	
f		Teporów Тепорув	27	25					29		
f		Drzewce Дженце	29	27	11	50	47	12	45	11718 1715 17093	
f		Torzym Тожим	28	28	12	12	37	12	50	77110 7116 282	
f		Boczów Вочув	32	33	14	32	17	14	40	216	
ff		Rzepin Жепин	32	30	15	12	48	16	00	17081	
f		Kunowice Кунювице	34	34	16	24	40	17	14	7108 55356 55322	
		Słubice p. o. Слубице п. пас.	20	20					24		
f		Oderbrücke Ob Одербруке Об.	18	18					32		
f		Frankfurt/O Франкфурт/О	24	24	18	16					

Ciąg dalszy str. następna — Продолжение на следующей стр. — Fortsetzung nächste Seite

„Trs" Nr 17097

	1	2	3	4	5	6	7	8	9	10	11
		Poznań Fran. Pri Познань Франц. Прм			13	50	910	5	00		
f		Poznań Fran. Prc Познань Франц. Прс	14	14					14		
f		Poznań Fran. Pra Познань Франц. Пра	10	10					24		
f	f	Poznań Starołęka Познань Старолэнка	14	14					38		
f		Poznań Dębina p. odg. По Дембине п. отв.	10	10					48		
f		Poznań Górczyn Познань Гурчин	24	24	6	12	38	7	10		

„Trs" Nr. 17097

Uwagi:

kursuje bezpośrednio z Po Dębiny do Po Górczyna, zamiast poc. Nr 17088 z Po Dębiny do Po Górczyna przez Luboń k/Poznania i Poznań Gł. Tow.
Poc. Nr 17097 nocuje w Po Franowie
Poc. Nr 17088 nocuje w Poznaniu Gł. Tow.

„Trs" Nr. 17097

Примечания: Курсирует в прямом направлении с По. Дембины до По. Гурчина, вместо п. № 17088 с По. Дембины до По. Гурчина через Дембина к/Познания и Познань Гд. Тов. П. № 17097 ноч задержан на ст. Ло Франово. П № 17088 ноч задержан на ст. Познань Гл. Тов.

„Trs" Nr. 17097

Remarks:

verkehrt direkt von Abzweigstelle Po Dębina nach Bahnhof Po Górczyn, statt Zug Nr. 17088 von Abzweigstelle Po Dębina nach Bahnhof Po Górczyn über Bahnhof Luboń k/Po und Güterhauptbahnhof Poznań.
Zug Nr. 17097 übernachtet in Bf Poznań Franowo.
Zug Nr. 17088 übernachtet in Güterhauptbahnhof Poznań.

Ciąg dalszy str. następna — Продолжение на следующей стр. — Fortsetzung nächste Seite

Trójjęzyczny Rozkład Jazdy

Approved For Release 2005/07/13 : CIA-RDP80-00810A002400650011-2

Approved For Release 2005/07/13 : CIA-RDP80-00810A002400650011-2

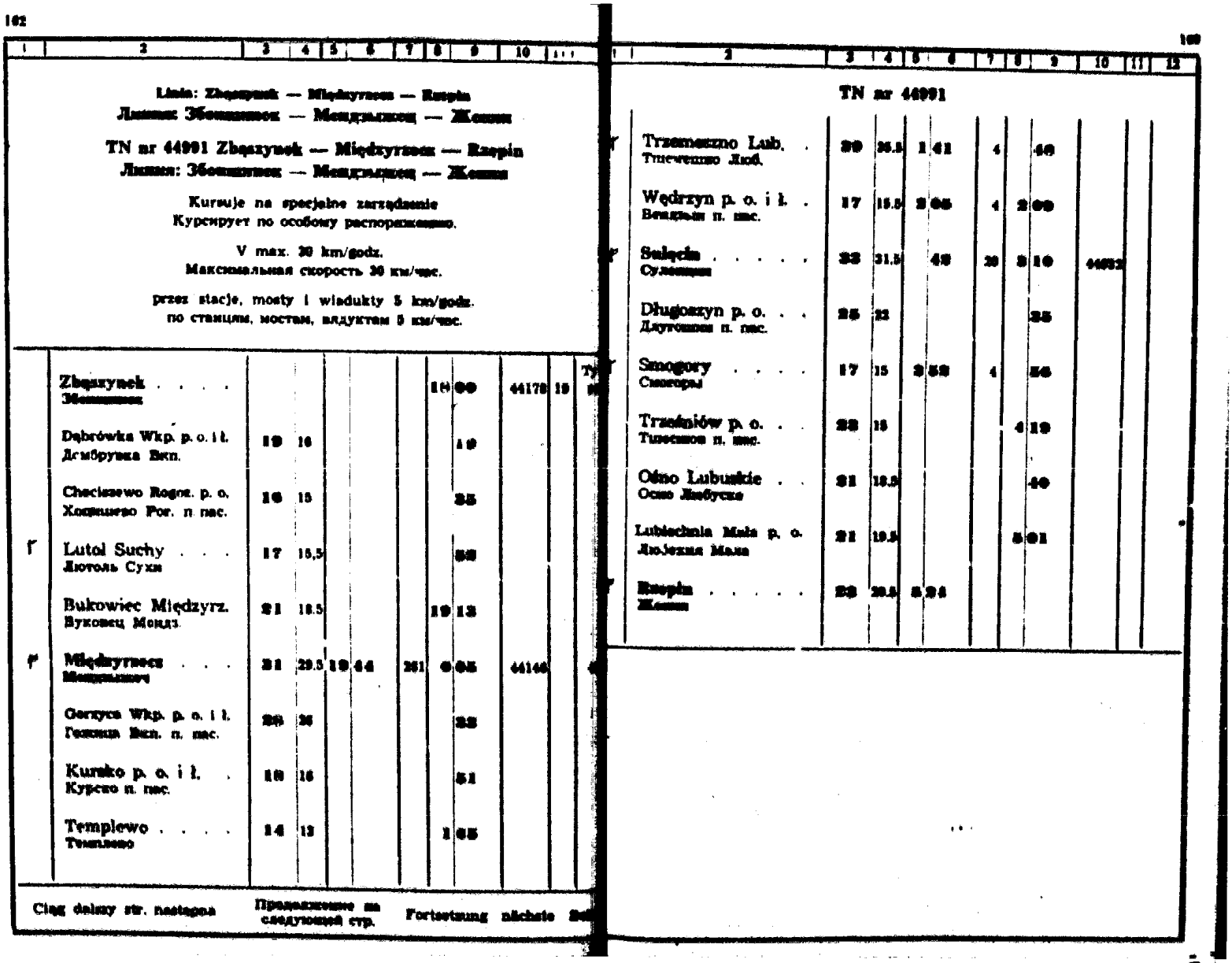

Linia: Zbąszynek — Międzyrzecz — Rzepin
Линия: Збоншинек — Мендзыжец — Жепин

TN nr 44991 Zbąszynek — Międzyrzecz — Rzepin
Линия: Збоншинек — Мендзыжец — Жепин

Kursuje na specjalne zarządzenie
Курсирует по особому распоряжению.

V max. 30 km/godz.
Максимальная скорость 30 км/час.

przez stacje, mosty i wiadukty 5 km/godz.
по станциям, мостам, виадуктам 5 км/час.

	Zbąszynek							18	00	44178	19
	Dąbrówka Wkp. p. o. i ł.	19	16						19		
	Chociszewo Rogoz. p. o.	16	15						35		
г	Lutol Suchy	17	15,5						52		
	Bukowiec Międzyrz.	21	18,5					19	13		
г	Międzyrzecz	21	20,5	19	44		261	0	05	44146	
	Gorzyca Wkp. p. o. i ł.	28	26						33		
	Kurnik p. o. i ł.	18	16						51		
	Templewo	14	13					1	05		

Ciąg dalszy str. następna — Продолжение на следующей стр. — Fortsetzung nächste Se

TN nr 44991

г	Trzemeszno Lub.	29	26,5	1	41		4		46			
	Wędrzyn p. o. i ł.	17	15,5	2	05		4	2	09			
г	Sulęcin	33	31,5		42		20	3	10	44032		
	Długoszyn p. o.	25	22						25			
г	Smogory	17	15	2	52		4		56			
	Trzebiszów p. o.	22	18					4	19			
	Ośno Lubuskie	21	19,5						40			
	Lubiechnia Mała p. o.	21	19,5					5	01			
г	Rzepin	23	20,5	5	24							

Approved For Release 2005/07/13 : CIA-RDP80-00810A002400650011-2

Approved For Release 2005/07/13 : CIA-RDP80-00810A002400650011-2

Uwagi dla pociągów towarowych na str.
Примечания для товарных поездов на странице
Bemerkungen für Güterzüge Seite 168—291

Na odcinku На участке Streckenabschnitt	Największa wybieg. Maksim. skorost. Höchstgeschw.	Konieczny % hamowania Необход. % тормож. Notwendh. Bremshundertstel	Obciążenie dla par. serii Полная норма веса поезда для паровоз. серий Belastung für Lokgattung	Maksymalna ilość osi Число осей Zulässige Achsenzahl
Frankfurt/O — Słubice — Poznań Franowo — Kutno — Warszawa Франкфурт/О. — Слубице — Познань Франово — Кутно — Варшава				
Frankfurt/O—Zbąszynek—Poznań Główczyn Франкфурт/О—Збоншинек—По Гурчин	50	32	32	1920
Poznań Górczyn—Swarzędz Познан. Гурчин—Свежендз	50	31		
Swarzędz—Wrzesnia Свежендз—Вжесня	50	30		
Wrzesnia—Łowicz Gł. Вжесня—Ловичь Гл.	50	24		
Łowicz Gł—Warszawa Odolany Ловичь Гл.—Варшава Одолены	50	24		
Warszawa Odolany — Powązki WG1 Варшава Одолены—Повонзки ВГ1	60	24		

Ciąg dalszy str. następna Продолжение на следующей стр. Fortsetzung nächste Seite

Powązki WG1 — Warsz. Wech. Bah. Повонзки ВГ1—Варш. Вост. Сорт.	50	24			
Warsz. Wech. Bah.—Siedlce — Terespol Варш. Вост. Сорт — Седльце—Тересп.	50	23	52	1500	120
Terespol—Brest Тересполь—Брест	40	23			
Siedlce—Czeremcha Седльце—Черемха	50	23			
Czeremcha—Wysokie Lit. Черемха—Выс. Лит.	40	20			
Warszawa WIL—Mielnik Lapy—Białystok C. Варш. Вил.—Ланы—Белосток Ц.	50	23			
Białystok C.—Kuźnica Biał.—Loseden Белосток Ц.—Кузн. Бел.—Лососьна	50	19	32	1200	120
Białystok C.—Krynki Biał—Bruzgowice Белосток Ц.— Крынки Бел.—Вжосгов.	40	23			

Przy zastosowaniu skróconych czasów jazdy, należy doliczać przy pociągach towarowych na rozmiale 2 minuty i na zatrzymanie 2 minuty.

При применении сокращенного времени пробега нужно прибавлять для товарных поездов на разгон 2 мин. и на замедление 2 мин.

Bei der Anwendung kürzester Fahrzeiten sind bei Güterzügen zum Anhalten 2 Minuten und zu den Anfahrten 2 Minuten zuzurechnen.

Uwaga. 1. Seria parowozu Ty 2 odpowiada serii parowozu niem. 52
2. Obciążenie ponad 1600 ton na odcinku Rzepin—Frankfurt/O.—Rzepin może być zastosowane przy użyciu parowozu dopuszczonego.

Серия паровоза „Ты 2" соответствует серии немецкого паровоза 52.
Вес поезда свыше 1600 тон на участке Жепин—Франкфурт/О—Жепин может следовать двойной тягой.

1. Lock gattung Ty 2 entspricht der Gattung 52.
2. Bei Belastung über 1600 Tonn zwischen Rzepin—Frankfurt/O—Rzepin muss Vorspann gestellt werden.

Approved For Release 2005/07/13 : CIA-RDP80-00810A002400650011-2

Approved For Release 2005/07/13 : CIA-RDP80-00810A002400650011-2

Uwagi dla pociągów towarowych na str.
Примечания для товарных поездов на странице
Bemerkungen für Güterzüge Seite **204—243**

Na odcinku На участке Streckenabschnitt	Największa szybkość Максим. скорость Höchstgeschw.	Konieczny % hamowania Необход. % тормоз. Mindest Bremshundertstel	Obciążenie dla par. serii Полная норма веса поезда для паровоза серий Belastung für Lokgattung	Maksymalna liczba osi Число осей Zulässige Achsenzahl
Brest Брест — **Wysokie Lit.** Высокое Лит. — **Terespol—Łuków** Тересполь—Луков — **Czeremcha** Лесосьма — **Siedlice** Седльце				—
Łosośna Черемха — **Brzostowica** Бжостовица — **Kuźnica Biał.** Кузьница Бял. — **Krynki Biał.** Крынки Бял. — **Białystok** Бялысток				—
— Warszawa — Kutno — Poznań Franowo — Słubice — Frankfurt/O. **Варшава — Кутно — Познань Франово — Слубице — Франкфурт/О.**				
Brest—Terespol Брест—Тересполь	40	24	52	1500	120
Terespol—Siedlce—Warsz. Wach. Roz.-Tor. Тересполь—Седльце—Варш. Вост. Сорт.	50	29			
Warszawa Wach. Roz.—Powązki WG1 Варшава Вост. Сорт.—Повонзки ВГ1	50	29			
Powązki WG1—Warsz. Odolany Повонзки ВГ1—Варшава Одоляны	40	24			
Warszawa Odol.—Łowicz Gł. Варшава Одоляны—Ловичь Гл.	50	23			
Łowicz Gł.—Wrzenia—Swarzędz Ловичь Гл.—Вжесня—Сважендз	50	24			

Ciąg dalszy str. następna — Продолжение на следующей стр. — Fortsetzung nächste Seite

Swarzędz—Po Górczyn Сважендз—По Гурчын	50	24			
Poznań Górczyn—Zbąszynek—Frankfurt/O. Познань Гурчын—Збоншын—Франк./О.	50	29	52	1500	120
Wysokie Lit.—Czeremcha Высокое Лит.—Черемха	40	26			
Czeremcha—Siedlce Черемха—Седльце	50	23			
Łosośna—Kuźnica Biał.—Białystok Лососьна—Кузница Бял.—Бялысток Ц.	50	19			
Brzostowica—Krynki Biał.—Białystok C. Бжостовица—Крынки—Бялысток Ц.	45	23	52	1200	120
Białystok C.—Łapy Бялысток Ц.—Лапы	50	23			
Łapy—Warszawa Wil. Marki Лапы—Варш. Вил.—Марки	50	22			

Przy zastosowaniu skróconych czasów jazdy, należy doliczać przy pociągach towarowych na ruszenie 2 minuty i na zatrzymanie 2 minuty.

При применении сокращенного времени хода поезда требуется прибавлять для товарных поездов на разгон 2 мин. и замедление 2 мин.

Bei der Anwendung kürzester Fahrzeiten sind bei Güterzügen zum Anhalten 2 Minuten und zu den Anfahrten 2 Minuten zuzurechnen.

Uwaga. 1. Seria parowozu Ty 2 odpowiada serii parowozu niem. 52
2. Obciążenie ponad 1600 ton na odcinku Rzepin—Frankfurt/O.—Rzepin może być zastosowane przy użyciu parowozu dopraggowego.

Серия паровоза „Ty 2" соответствует серии немецкого паровоза 52.
Поезд вес которого выше 1600 тон на участке Жепин—Франкфурт/О—Жепин может следовать двойной тягой.

1. Lockgattung Ty 2 entspricht der Gattung 52.
2. Bei Belastung über 1600 Tonn zwischen Rzepin—Frankfurt/O—Rzepin muss Vorspann gestellt werden.

Approved For Release 2005/07/13 : CIA-RDP80-00810A002400650011-2

Approved For Release 2005/07/13 : CIA-RDP80-00810A002400650011-2

Linia: Frankfurt O. — Rzepin — Zbąszynek — Poznań Franowo — Wrzenia — Kutno — Łowicz — Warszawa — Siedlce — Łuków — Terespol — Brest.
Линия:
Strecke:

Stacje Станции Stationen		Towarowe tranzytowe wjeżdżają przy sygnale Товарные поезда входят по сигналу Einfahrt der Güterzüge bei Signal 71080 Frankfurt O. — Brest Brześć Nadbużański	71082 Frankfurt O. — Brest	71084 Frankfurt O. — Brest	Skrócony czas jazdy Сокращенное время хода Abgekürzte Fahrzeiten
1	2	3	4	5	6
Frankfurt O.	o	0 46	1.56	3.00	
Oderbrücke „Ob"	p o	↾ 54	↾ 2.04	↾ 08	7
Słubice p. o.	p o	— —	— —	— —	
		1.03	13	17	8
Kunowice	p o	↾ 1.10 1.50	↾ 2.20 3.01	↾ 3.21 1.01	7
Rzepin ⊤	p o	↾↾ 2.11 2.16	↾ 3.22 3.32	↾↾ 1.25 1.30	21
Boczów	p o	↾ 10	↾ — 56	↾ — 51	24
Torzym	p o	↾ 59	↾ — 4.13	↾ 5.13	16
Drzewce	p o	↾ — 3.13	↾ — 39	↾ — 27	11
Tojorów	p o	↾ — 29	↾ — 44	↾ — 12	13
Bucze Wkp.	p o	↾ — 40	↾ — 56	↾ — 51	11
Mostki p. o.	p o	— —	— —	— —	4
Wilkowo Świeb	p o	↾ — 51	↾ — 07	↾ — 6.05	7
Świebodzin Wkp. ⊤	p o	↾ 4.00 4.10	↾ 5.16 5.28	↾ 6.11 6.24	9
Kupienino	p o	— — 19	— — 35	— — 33	9
Szczaniec	p o	↾ — 28	↾ — 44	↾ — 12	8
Dąbrówka Zb. p. odg.	p o	↾ — 40	↾ — 56	↾ — 31	12
Zbąszynek ⊤ III	p o	↾ 4.48 5.48	211 23012 23066 ↾ 6.01 7.01	202 8712 3.002 ↾ 7.02 8.30	71082 214 44572 200 7
Chlastawa p. odg.	p o	↾ — 53	↾ — 09	↾ — 35	5
Zbąszyń	p o	↾ — 6.00	↾ — 16	↾ — 12	5
Chrośnica	p o	↾ — 16	↾ — 32	↾ — 58	16
Jastrzębsko	p o	↾ — 22	↾ — 38	↾ — 9.04	6
Nowy Tomyśl	p o	↾ — 30	↾ — 46	↾ — 12	8
Sątopy	p o	↾ — 40	↾ — 56	↾ — 22	8
Porażyn	p o	↾ — 55	↾ — 8.11	↾ — 37	14
Opalenica ⊤	p o	↾ 7.09 7.19	↾ 8.25 8.35	↾ 9.51 10.01	10
Buk	p o	↾ — 32	↾ — 48	↾ — 24	12

Approved For Release 2005/07/13 : CIA-RDP80-00810A002400650011-2

Approved For Release 2005/07/13 : CIA-RDP80-00810A002400650011-2

1	2	3		4		5		6
Buk	p o	r — 7.32		r — 8.18		r — 10.31		
Otusz	p o	r — 11		r — 37		r — 33		8
Dopiewo	p o	r — 18		r — 9.01		r — 10		7
Palędzie	p o	r — 55	276	r — 11		r — 17		7
Plewiska p.o. p.elm. i b.	p o	r — 8.00		r — 16		r — 32		3
Rudnicze p. elm. i b.	p o	r — 03		r — 19		r — 35		3
Poznań Junikowo p. o.	p o	— 01		— 20		— 36		1
Poznań Górczyn	p o	r — r 09		r — r 25		r — r 11.01		5
Poznań Dębina p. odg.	p o	r 13		r 20		r 05		4
Poznań Starołęka	p o	r — r 16		r 32		r 08		3
Poznań [illegible]	p o	rrr 8.33 12.05		rrr 9.51 13.00		rrr 11.37 13.20		18
Nowa Wieś p. odg.	p o	r — 12		r — 07		r — 27		7
Swarzędz	p o	r — r 18		r — r 13		r — r 32		6
Paczkowo	p o	r — 38		r — 22		r — 42		9
Kostrzyn Wkp.	p o	r — [illegible]		r — [illegible]		r — [illegible]		6
Gułtowy	p o	r — 17		r — 42		r — 14.48		12
Nekla	p o	r — 56		r — 51		r — 11		8
Podstolice	p o	r — 12.05		r — 14.00		r — 20		8
Września	p o	r — 12.18 12.49		r — 14.13 15.17	7111A 7114 8514 134	r — 14.32 16.10	7111A 7114 8,14 134	12
Sokołowo Wrzes.	p o	— — 53		— — 51		— — 11		2
Gutowo Wkp.	p o	r — 14.02		r — 16.00		r — 23		8
Otoczna *	p o	— — 07		— — 03		— — 08		4
Wólka	p o	r — 13		r — 11		r — 34		5
Strzałkowo	p o	r — 21		r — 19		r — 12		6
Słupca	p o	r — 37		r — 23		r — 48		5.5
Cienin	p o	r — 38		r — 26		r — 59		10
Spławie	p o	r — 19		r — 17		r — 17.13 43	8102	19
Kawnice p. elm.	p o	— 58		— 58		— 34		8
Konin	p c	r 15.14 18.02	7114 8102	r 17.14 20.12	8102 6136	r 18.10 20.51	7116 6136	12
Patrzyków	p o	r — [illegible]		r — [illegible]		r — [illegible]		12

Approved For Release 2005/07/13 : CIA-RDP80-00810A002400650011-2

Approved For Release 2005/07/13 : CIA-RDP80-00810A002400650011-2

1	2	71080 3		71082 4		71084 5		6
Patrzyków	po	r — 18.19		r — 20.08	772	r — 21.10		
Kramsk	po	r — 31		r — 41		r — 26	772	11.5
Budki Nowe p. elm.	po	— — 41		— — 31		— — 23		6.5
Koło	po	rr — 50		r 21.02 13		r — 42		9
Bartogi	po	r — 19.04		r — 31		r — 22.00		16
Zamków p. odg.	po	r — 14		r — 37		r — 06		4
Kłodawa	po	r 32 20.31	7116 6138	r — 53		r — 22		11
Turzynów	po	r — 21.12		r 22.11		r — 10		14
Krzewie	po	r — 25		r — 24		r 55 23.24	7522	11
Kutno Zach. nast. KZS	po	r — 42		r — 41		r — 14		15
Kutno Zach.	po	r 45 47		r 44 53		r 47 49		2
Kutno Wsch. Tow.	po	— 21.56 20.25		— 22.02 22.57		— 23.56 0.21		3
Kutno Wsch. Os.	po	r — 20		r — 0.21		r — 25		1
[illegible] p. elm.	p	— — [illegible]		— — [illegible]		— — [illegible]		17
Zychlin	po	r — 58		r — 30	51472	r — 53		11
Zosinów p. elm.	po	— — 23.06		— — 40		— — 1.03		9
Jackowice	po	r — 17		r — 49		r 11 2.08	7102	8
Słudźwia p. elm.	po	— — 20		— — 58		— — 20		7.5
Łowicz GL	po	rr 23.37 23.48		rr — 1.06		rr — 20		9
Bednary	po	r — 0.06		r — 29		r — 46		11
Leonów	po	r — 20		r — 24		r — 2.00		11
Bachaczew	po	r 0.48 2.00	7118 7102	r 1.51 7.25	7102 2324	r 2.17 6.05	6112 5112	12
Piasecznica	po	— — 18		— — 47		— — 19		9
Szymanów	po	r — 20		r — 54		r — 26		7
Boża Wola	po	— — 21		— — 0.01		— — 28		9
Błonie	po	rr — 42		rr — 19		rr — 48		6
Płochocin	po	r — 52		r — 21		r — 58		9
Ożarów	po	r — 4.22	3373	r — 20		r — 0.08		9
Gołąbki	po	r — 19		r — 37		r — 16		7
Warszawa Odolany	po	r — 17		r — 45		r — 26		4

Approved For Release 2005/07/13 : CIA-RDP80-00810A002400650011-2

Approved For Release 2005/07/13 : CIA-RDP80-00810A002400650011-2

1	2	3	4	5	6
Warszawa Odolany	po	ד — 4.17	ד 8.45 8.59	ד — 9.26	—
Warszawa Jelonki	po	ד — 37	ד — 9.04	ד — 38	8
Powązki (WGI)	po	ד — 35	ד — 16	ד — 46	6
Warszawa Gdańska	po	ד — 41	ד — 21	ד — 56	5
Jagiellonka	po	ד — 49	ד — 28	ד — 10.02	6
Targówek	po	ד — 4.55	ד — 9.38	ד — 10.06	3
		71080	71082	71084	
Targówek	po	ד — 4.55	ד — 9.38	ד — 10.06	
Michałów	po	ד — 4.59	ד — 9.43	ד — 10.10	3
		71081	71083	71085	
Michałów	po	ד — 4.59	ד — 9.43	ד — 10.10	—
Warszawa Wsch. Inwz.	po	ד 5.06 7.42	ד 9.50 10.46	ד 10.17 11.06	5
Antoninów	po	ד — 48	ד — 58	ד — 10	4
Rembertów	po	ד-ד — 55	ד-ד — 11.02	ד-ד — 20	6
Wesoła	po	— — 8.04	— — 12	— — 30	6
Miłosna	po	ד — 17	ד — 24	ד — 44	9
Dembe Wielkie	po	ד — 33	ד — 39	ד — 59	13
Chrośla	po	— — 45	— — 53	— — 12.13	8
Mińsk Maz.	po	ד — 59	ד 12.04 12.16	ד 12.34 12.43	10
Mienia	po	— — 9.19	— — 29	— — 13.06	16
Mrozy	po	ד — 33 10.31	3831 3801 ד — 51	ד — 18	10
Sosnowe	po	— — 46	— — 13.04	— — 31	12
Broszków	po	ד — 11.01	ד — 19	ד — 46	13
Sabinka	po	— — 17	— — 35	— — 14.01	12
Siedlce	po	ד 11.35 11.45	ד 13.51 14.30	ד 14.18 14.38	10
Kosiorki	po	— — 12.06	— — 51	— — 15.19	13
Dziewule	po	— — 23	— — 15.08	— — 36	10
Krynka Łuk.	po	— — 39	— — 17	— — 45	8
Łuków	po	ד 12.47	ד 15.31 15.58	ד 16.20	

Approved For Release 2005/07/13 : CIA-RDP80-00810A002400650011-2

Approved For Release 2005/07/13 : CIA-RDP80-00810A002400650011-2

1	2	3		4		5		6
Łuków	po	12.17		15.31		16.00		
	po	15.00		18.00		19.20		
Las	po	—		—		—		
	po	11		11		31		8
Szaniawy	po	—		—		—		
	po	20		20		10		8
Brzezowica	po	—		—		—		
	po	28		28		18		—
Misie	po	—		—		—		
	po	36		36		56		—
Międzyrzec Podl.	po							
	po	15		15		20.05		—
Sitno	po							
	po	53		53		13		—
Sokule	po	—		—		—		
	po	16.02		19.02		22		—
Łuski	po							
	po	12		12		32		—
Biała Podlaska	po			22		12		
	po	20		32		52		—
Ogrodniki	po	—		—		—		
	po	38		52		21.12		13
Chotyłów	po							
	po	52		20.07		27		11
Dobrynka	po	—		—		—		
	po	17.02		16		35		8
Malaszewicze	po	17.14	1714	20.28		21.17	7113	
	po	21.05		0.30		2.05		10
Terespol	po	21.20	17092	0.15	17080	2.20	8892	
	po	21.51	z 92	1.18	8890	3.24	17082	10
Bug	po	— 22.10	z 94	— 1.34	8892	— 3.40	17084	15
	po	22.25		2.06		4.15		

Trojdzyczny Rozkład Jazdy

Linia:	Frankfurt/O. — Rzepin — Zbąszynek — Poznań Franowo — Wrze-							
Линия:	śnia — Kutno — Łowicz — Warszawa — Siedlce — Łuków —							
Strecke:	Terespol — Brest.							
		71086 Frankfurt/O.—Brest		71088 Frankfurt/O.—Brest		71090 Frankfurt/O.—Brest		71092 Frankfurt/O.—Brest
1	2	3		4		5		6	7
Frankfurt/O.	o	*13.06*		*14.11*		*19.37*		*22.05*	
Oderbrücke „Ob"	po	— 14		— 19		— 4		— 13	7
Słubice p. o.	po	— —		— —		— —		— —	
	po	23		28		51		33	8
Kunowice	po	13.30		14.35		20.01	88	22.39	82
	po	14.10		15.15		20.41		23.01	7
Rzepin	po	14.31		15.36		21.02		23.25	
	po	14.36		15.16		21.07		23.10	21
Boczów	po	—		—		—		—	
	po	15.00		16.11		21		0.01	24
Torzym	po	—		—		—		—	
	po	19		29		40	372	21	16
Drzewce	po	—		—		—		—	
	po	33		18		22.02		38	11
Toporów	po	—		—		—		—	
	po	48		58		17		53	13
Bucze Wkp.	po	—		—		—		—	
	po	16.00		17.10		29		1.05	11
Mostki p. o.	po	—		—		—		—	
	po	01		11		33		09	4
Wilkowo Świeb.	po	—		—		—		—	
	po	11		21		40		33	7

Approved For Release 2005/07/13 : CIA-RDP80-00810A002400650011-2

Approved For Release 2005/07/13 : CIA-RDP80-00810A002400650011-2

1	2	3		4		5		6		7
Wilkowo Swieb .	po	r — 16.11		r — 17,91		r — 22 10		r — 1 17		
Świebodzin Wkp †	po	r 16 20 16 30		r 17 30 17 10		r 22 19 23 18	7104	r 1 26 1 36	372	9
Kupienino	po	39		19		27		15		4
Szczaniec	po	r 18		r 38		r 36		r 54		
Dąbrówka Zb. p. odg.	po	r 17 00		r 18 10		r 18		r 2 56		
Zbąszynek †		r 17 08 18 10		r 18 18 20 15		r 23 50 1 01		r 2 11 3 01		
Chlastawa p. odg.		r 15		r 20		r 09		r 09		
Zbąszyń	po	r 22		r 27		r 16		r 18 38	396 7122	
Chrośnica .	po	r 38		r 13		r 32		r 1 16		10
Jastrzębsko .	po	r — 11		r — 19		r — 38		r — 22		8
Nowy Tomyśl .	po	r — 52		r — 57	272	r — 46		r — 30		8
Sątopy	po	r 19.01 38	7102 7102	r — 21.07		r — 56		r — 10		8
[illegible]	po	r [illegible]		r [illegible]		r [illegible]		r [illegible]		14
Opalenica †	po	r 20 19		r 20 19	314	r 2 35		r 5 19		10
Buk . .	po	r — 32		r — 33		r — 48		r — 31		12
Otusz	po	r — 41		r — 32		r — 57		r — 10		8
Dopiewo . . .	po	r — 18		r — 39		r — 3.01	272	r — 18		7
Palędzie . . .	po	r — 55		r — 16		r — 11		r — 35		7
Plewiska p.o.p.elm.1 b.	po	r — 21.00		r — 51		r — 16		r — 6.00		5
Rudnicze p. elm. 1 b.	po	r — 03		r — 54		r — 19		r — 01		3
Poznań Junikowo p. o.	po	— — 04		— — 55		— — 20		— — 03		1
Poznań Górczyn .	po	r-r — 09		r 23.02 24	292	r-r — 25		r-r — 11		5
Poznań Dębina p. odg.	po	r — 13		r — 40		r — 29		r — 15		4
Poznań Starołęka .	po	r — 16		r — 13		r — 32		r — 18		3
Poznań [illegible] †	po	rrr 21.35 2.55	8106	rrr 0.02 3.35		rrr 3.51 6.35		rrr 6.37 8.37		18
Nowa Wieś p. odg.	po	r — 3.02		r — 12		r — 12		r — 11		7
Swarzędz . . .	po	r-r — 08		r-r — 48		r-r — 48		r-r — 30		6
Paczkowo . . .	po	r — [illegible]		r — [illegible]		r — [illegible]		r — [illegible]		[illegible]

Approved For Release 2005/07/13 : CIA-RDP80-00810A002400650011-2

Approved For Release 2005/07/13 : CIA-RDP80-00810A002400650011-2

1	2	3	4	5	6	7
Paczkowo	Po	f — 3.15	f — 3.59	f — 6.59	f — 9.09	
Kostrzyn Wkp.	Po	f — 23	f — 4.05	f — 7.05 172	f — 07	6
Gułtowy	Po	f — 37	f — 17	f — 17	f — 19	12
Nekla	Po	f — 16	f — 26	f — 26	f — 28	8
Podstolice	Po	f — 35	f — 35	f — 35	f — 37	8
Września †	Po	f 4.08 1.30	f 1.18 5.10	f 7.18 8.16	f 9.30 11.05	12
Sokołowo Wrzes	Po	31	11	20	09	2
Gutowo Wkp.	Po	f — 13	f — 23	f — 20	f — 10	6
Otoczna *	Po	18	28	31	21	4
Wólka	Po	f — 54	f — 34	f — 40	f — 30	5
Strzałkowo	Po	f — 5.02	f — 45	f — 48	f — 38	6
Słupca	Po	f — 08	f — 51	f — 54	f — 45	5.5
Cienin	Po	f — 19	f — 6.02	f — 9.05	f — 58	10
Spławie	Po	f — 20	f — 13	f — 17	f — 11.12	10
[illegible] p. elm.	P	— —	— —	— —	— —	[illegible]
Kon'n † ##	Po	f 8.55 9.21 7122 71592	f 8.55 9.18 7122 71592	f 9.48 12 x 1	f 11.48 11.13 7114	13
Patrzyków	Po	f — 49	f — 10.04	f — 49	f — 20	12
Kramsk	Po	f — 56	f — 20	f — 56	f — 14.15	11.5
Budki Nowe p. elm.	Po	— — 10.03	— — 27	— — 13.03	— — 52	6.5
Koło	Po	ff — 12	ff — 36	ff — 12	ff — 15.01	10
Barłogi	Po	f — 20	f — 51	f — 20	f — 19	16
Zamków p. odg.	Po	f — 36	f — 11.00	f — 16	f — 35	4
Kłodawa	Po	f — 52 772	f — 16	f — 52	f — 41	11
Turzynów	Po	f — 11.10	f — 34	f — 14.10	f — 59	14
Krzewie	Po	f — 32	f — 47	f — 52	f — 16.12	11
Kutno Zach. nast. KZS	Po	f — 42	f — 12.04	f — 42	f — 59	15
Kutno Zach.	Po	f 45 46	f 07 09	f 45 46	f 32 45	2
Kutno Wsch. Tow. † ##	Po	— 11.55 12.31	— 12.17 13.17	— 14.55 16.19 7124	— 16.51 18.03 7114	3
Kutno Wsch. Os.	Po	f — 35	f — 21	f — 23	f — 07	1
Wielka p. elm.	Po	— — 52	— — 39	— — 40	— — 33	17
Żychlin	Po	f — [illegible]	— — [illegible]	— — [illegible]	— — [illegible]	[illegible]

Approved For Release 2005/07/13 : CIA-RDP80-00810A002400650011-2

Approved For Release 2005/07/13 : CIA-RDP80-00810A002400650011-2

1	2	3	4	5	6	
Żychlin	po	13 61	13 30	16 52	19 03	8122
Zosinów p. elm.	po	11	11 01	17 02	16	
Jackowice	po	23	09	11	15	8132
Studźwia p. elm.	po	32	18	29	37	
Łowicz Gł.	po	12	28	17 31 17 13	20 07	
Bednary	po	54	10	18 01	20	
Leonów	po	11 09	51	15	37	
Sochaczew		11 25 18 00	15 11 18 40	18 33 21 19	20 51 23 39	
Piasecznica	po	15	52	22 02	52	
Szymanów	po	20	19 01	10	0 01	
Boża Wola	po	30	13	21	12	
Błonie	po	10	23	30	20	3372
Płochocin	po	19	33	39	39	
Ożarów	po	59	13	19	39	
Gołąbki	po	19 06	33	37	16	
Warszawa Odolany	po	19 15 19 35	20 00	23 66 23 19	0 55	

1	2	3	4	5	6	
Warszawa Odolany	po	19 15 19 35	20.00	23.66 23.19	0 55	—
Warszawa Jelonki	po	35	09	30	1 05	8
Powązki (WGI)	po	13	18	38	13	6
Warszawa Gdańska	po	49	25	11	19	5
Jagiellonka	po	56	21	32	37	8
Targówek	po	19.59	20.10	23.59	1 33	3
		71086	71088	71090	71092	
Targówek	po	19.59	20.10	23.59	1 33	
Michałów	po	20.03	20 16	0 06	1 38	5
		71087	71089	71091	71093	
Michałów	po	20.03	20 16	0.06	1 38	
Warszawa Wsch. Boc.	po	20.10	20.31	0 11	1 43	

Approved For Release 2005/07/13 : CIA-RDP80-00810A002400650011-2

Approved For Release 2005/07/13 : CIA-RDP80-00810A002400650011-2

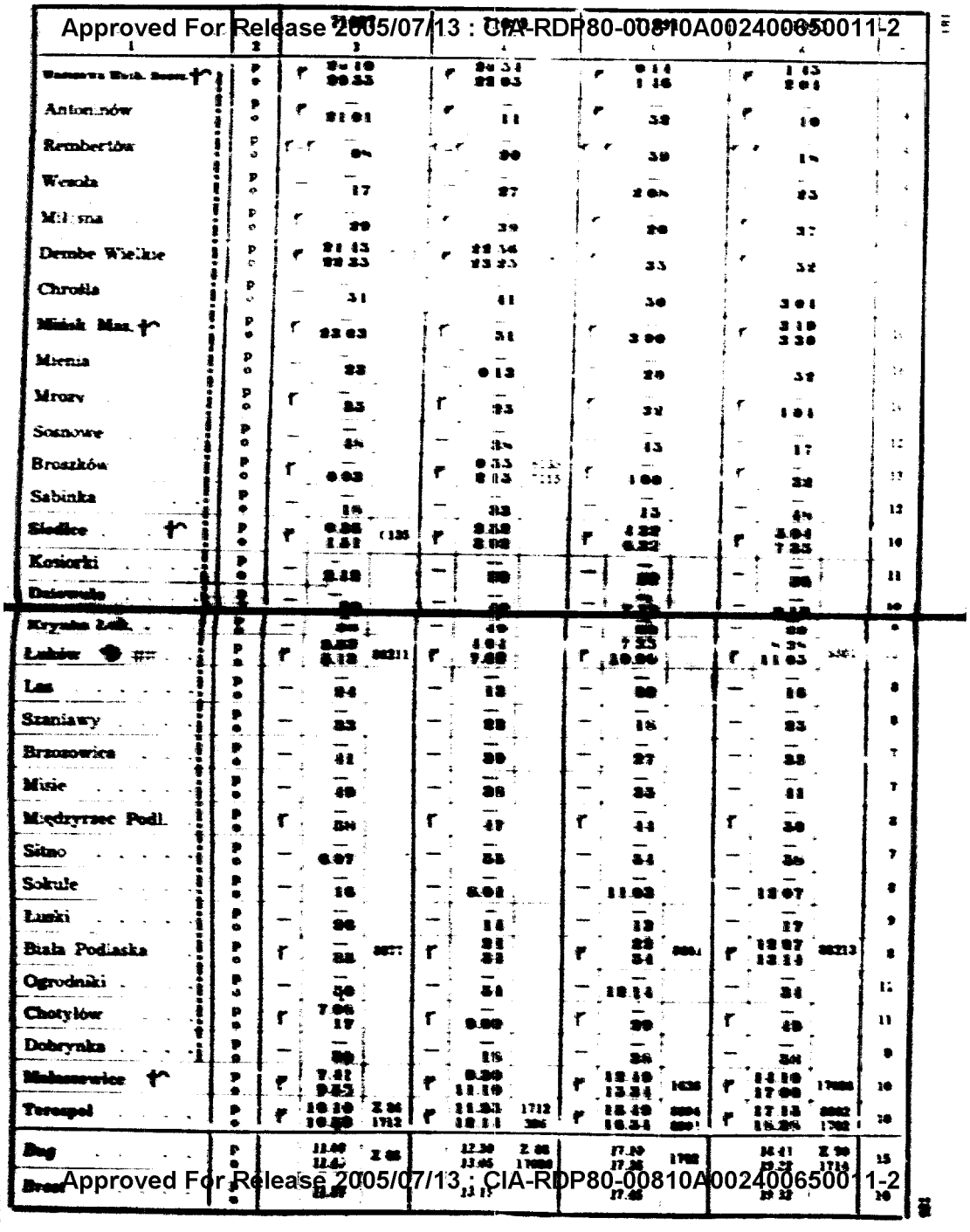

Approved For Release 2005/07/13 : CIA-RDP80-00810A002400650011-2

Approved For Release 2005/07/13 : CIA-RDP80-00810A002400650011-2

Frankfurt O. — Rzepin — Zbąszynek — Poznań Franowo — Wrocław —
Kutno — Łowicz — Warszawa — Siedlce — Czeremcha — Wysokie Lit

1	2	71180	71182	71184	71186	7
Frankfurt O.	o	6 45	20.36	19.26	23.24	
Odrzebrücke „Ob"	o p	r — 34	r — 34	r — 36	r — 32	7
Słubice	p o	— — 7.03	— — 43	— — 43	— — 41	8
Kunowice	p o	r 7.18 7.50 55352	r 10.50 11.05 212 A	r 14.50 19.10	r 22.54 0.24	7
Rzepin	p o	rr 8.11 8.16	rr 11.16 12.01	rr 19.31 19.36	rr 0.28 1.16	21
Boczów	p o	r — 00	r — 45	r — 20.20	r — 40	24
Torzym	p o	r — 54	r — 18.04	r — 20	r — 50	16
Drzewce	p o	r — 9.11	r — 18	r — 53	r — 2.12	11
Tuplewo	p o	r — 26	r 25 14.13 71116 7114	r — 21.05	r — 26	13
Rzepin Wsp.	p o	r — 28	r — 20	r — 20	r — 40	11
[illegible]	p o	— — [illegible]	r — [illegible]	— — 0.1	— — 44	4
[illegible]	o	r [illegible]	r [illegible]	r 21	r 21	7
Gorzów Wlp.	p o	r 9.58 10.05	r 14.40 14.54	r 21.40 21.55	r 3.00 3.13	9
Kłopotowo	p o	— — 17	— — 15.03	— — 20.04	— — 21	9
Santocnie	p o	r — 25	r — 11	r — 13	r — 20	9
Dębowiec Wlk. p. odg.	p o	r — 20	r — 03	r — 03	r — 40	12
Skwierzyna	p o	r 10.40 10.10 [illegible]	r 15.20 15.35 [illegible]	r 20.22 0.19 200 7104	r 2.40 4.40 23040 202	7
Chwalimie p. odg.	p o	r — 15	r — 20	r — 14	r — 45	5
Wysoczyn	p o	r — 20	r — 17	r — 21	r — 20	5
Chwalęcice	p o	r — 24	r — 28	r — 27	r — 3.45	16
Przemęczelice	p o	r — 44	r — 20	r — 42	r — 14	6
Stary Tomyśl	p o	r — 22	r — 17.17	r — 21	r — 20	8
Wronczyn	p o	r — 13.22	r — 16	r — 1.01	r — 23	8
Nowolyn	p o	r — 17	r — 21	r — 16	r — 20	14
Wągrowiec	p o	r 13.21 13.41	r 17.15 17.35	r 1.20 1.40	r 3.51 3.30 213	16
[illegible]	o	[illegible]	[illegible]	[illegible]	[illegible]	12

Approved For Release 2005/07/13 : CIA-RDP80-00810A002400650011-2

Approved For Release 2005/07/13 : CIA-RDP80-00810A002400650011-2

1	2	3	4	5	6	7
Buk	p o	r — 12.84	r 19.00	r — 1.34 272	r — 6.42	
Otusz	p o	r — 11.02	r — 17	r — 2.04	r — 8.9	4
Dopiewo	p o	r — 18	r — 24	r — 18	r — 30	7
Palędzie	p o	r — 17	r — 31	r — 20	r — 7.06	7
Plewiska p. o. p. elm. i b.	p o	r — 22	r — 26	r — 20	r — 11	6
Radzice p. elm. i b.	p o	r — 25	r — 29	r — 20	r — 14	3
Poznań Junikowo p. o.	p o	— — 26	— — 10	— — 31	— — 15	1
Poznań Górczyn	p o	r — 21 S 262 8.4	r-r — 16	r — 3.14 3.02	r-r — 20	5
Poznań Dębina p. odg.	p o	r — 13.00	r — 30	r — 66	r — 21	4
Poznań Starołęka	p o	r — 62	r — 52	r — 11	r — 27	3
Poznań Franowo	p o	r r r 15.22 17.18	r r r 10.12 1.32	r r r 2.20 5.24	r r r 7.16 8.33	10
Nowa Wieś p. odg.	p o	r — 40	r — 20	r — 15	r — 42	7
Swarzędz	p o	r-r — 25	r-r — 45	r-r — 51	r-r — 42	6
[illegible]	p	r —	r —	r —	r —	
Kleszczyn Wlkp.	p o	r — 19	r — 11.01	r — 99	r — 10.06	9
Gałłowy	p o	r — 24	r — 12	r — 22	r — 17	6
Nekla	p o	r — 22	r — 20	r — 20	r — 20	12
Pudzisko	p o	r — 44 61.36 10.10	r — 21	r — 42	r — 25	8
Września	p o	r — 15.25 19.46	r — 5.44 2.61	r — 6.57 7.20	r — 15.25 11.16	2
Jelonowo Wrzes. p. ost.	p o	— — 20	— — 20	— — 21	— — 20	12
Ostowo Wlkp.	p o	r — 20	r — 2.07	r — 45	r — 20	2
Otorowo *	p o	— — 20.04	— — 12	— — 40	— — 24	8
Wólka	p o	r — 10	r — 18	r — 24	r — 40	4
Strzałkowo	p o	r — 14	r — 20	r — 6.00	r — 40	3
Długie	p o	r — 24	r — 24 8105 51	r — 60	r — 21	6
Cienin	p o	r — 25	r — 4.05	r — 19	r — 12.05	5
Śpiewie	p o	r — 40	r — 17	r — 20	r — 16	10
Kawnice p. elm.	p o	— — 25	— — 20	— — 20	— — 25	10
Kania	p c	r — 21.11 7222 8.62 7102	r — 4.02 7122 7.17	r — 6.25 11.20	r — 12.11 14.06 7124	8
Pobiedziska	p	r —	r —	r —	r —	

Approved For Release 2005/07/13 : CIA-RDP80-00810A002400650011-2

Approved For Release 2005/07/13 : CIA-RDP80-00810A002400650011-2

1	2	3		4		5		6		7
Patrzyków	p o	r — 0.14		r — 7.33		r — 11.30		r — 13.02		
Kramsk	p o	r — 34		r — 52		r — 18.06		r — 18		13.5
Budki Nowe p. elm.	p o	— — 41		— — 6.02		— — 14		— — 25		6.5
Kolo	p o	r 32 1.22	8112	rr — 13		r 25 13		rr — 31		9
Barlogi	p o	r — 11		r — 22		r — 13.05		r — 52		16
Zamków p. odg.	p o	r — 17		r — 29		r — 11		r — 34		4
Kłodawa	p o	r — 2.02		r — 55		r — 27		r — 18.14		15
Turzynów	p o	r — 21		r — 9.13		r — 13		r — 32		14
Krzewie	p o	r — 34		r — 26		r — 34		r — 13		11
Kutno Zach. nast. KZS	p o	r — 51		r — 13		r — 14.13		r — 17.02		15
Kutno Zach.	p o	r 51 35		r 16 19		r 16 28		r 03 07		2
Kutno Wsch. Tow.	p o	— 2.01 8.16		— 9.58 10.25		— 14.27 10.37	7124	— 17.16 19.11	7114 8102	3
Kutno Wsch. Os.	p o	r — 29		r — 50		r — 19.01		r — 48		1
[illegible] p. elm.	p o	— — [illegible]		— — [illegible]		— — 18		— — 20.01		17
Zychlin	p o	r — 31		r — 11.05		r — 30		r — 13		11
Zosinów p. elm.	p o	— — 4.01		— — 18		— — 40		— — 22		8
Jackowice	p o	r 12 5.00	713 7104	r — 27		r — 40		r — 32		8
Studziwia p. elm.	p o	— — 12		— — 26		— — 36		l — 41		7.5
Łowicz Gł.	p o	rr 5.20 5.44	3316	rr — 11.52		rr 17.00 17.22		rr — 51		9
Bednary	p o	r — 30		r — 19.11		r — 20		r 21.04 22.27	6112 6126	11
Leonów	p o	r — 6.12		r — 26		r — 50		r — 42		12
Sochaczew	p o	r 6.20 9.40	8108 8114	r 12.14 16.14	3304 40282	r 18.00 20.25	33180 8102	r 22.50 0.55	3304 33180	13
Piasecznica	p o	— — 10.02		— — 18		— — 27		— — 37		11
Szymanów	p o	r — 00		r — 17.05		r — 55		r — 1.04		6
Bota Wola	p o	— — 20		— — 15		— — 21.05		— — 14		9
Błonie	p o	rr — 29		rr — 25		rr — 16		rr — 22		6
Plochocin	p o	r — [illegible]		r — [illegible]		r — [illegible]		r — [illegible]		[illegible]

Approved For Release 2005/07/13 : CIA-RDP80-00810A002400650011-2

Approved For Release 2005/07/13 : CIA-RDP80-00810A002400650011-2

1	2	3	4	5	6	7
Płochocin	po	₹ — 10.25	₹ — 17.31	₹ — 21.25	₹ — 1.31	
Otarów	po	₹ — 48	₹ — 41	₹ — 25	₹ — 11	10
Gołąbki	po	₹ — 55	₹ — 51	₹ — 15	₹ — 18	7
Warszawa Odolany	po	₹ — 11.03	₹ — 18.01	₹ — 21.52	₹ — 1.55	4
		71181	71183	71185	71187	
Warszawa Odolany	po	₹ — 11.03	₹ — 18.01	₹ — 21.52	₹ — 1.55	
Warszawa Jelonki	po	₹ — 12	₹ — 11	₹ — 22.02	₹ — 2.03	7
Powązki (WGI)	po	₹ — 20	₹ — 19	₹ — 10	₹ — 11	6
Warszawa Gdańska	po	₹ — 25	₹ — 27	₹ — 15	₹ — 17	5
Jagiellonka	po	₹ — 22	₹ — 27	₹ — 22	₹ — 25	5
Targówek	po	₹ — 11.26	₹ — 18.42	₹ — 22.22	₹ — 2.29	3
		71182	71184	71186	71188	
Targówek	po	₹ — 11.26	₹ — 18.42	₹ — 22.22	₹ — 2.29	—
Michałów	po	₹ — 11.40	₹ — 18.46	₹ — 22.29	₹ — 2.34	3
		71181	71183	71185	71187	
Michałów	po	₹ — 11.40	₹ — 18.46	₹ — 22.29	₹ — 2.34	—
Warszawa Wsch. Rozz.	po	₹ 11.47 12.47	₹ 18.52 20.12	₹ 22.45 23.00	₹ 2.39 3.00	5
Antoninów	po	₹ — 52	₹ — 18	₹ — 06	₹ — 06	4
Rembertów	po	₹-₹ — 13.00	₹-₹ — 25	₹-₹ — 13 8673	₹₹ — 13	6
Wesoła	po	— — 00	— — 24	— — 22	— — 22	6
Miłosna	po	₹ — 21	₹ — 47	₹ — 24	₹ — 24	8
Dembe Wielkie	po	₹ — 36	₹ 21.04 24 943	₹ — 49	₹ — 47	12
Chrościa	po	— — 48	— — 37	— — 0.02	— — 4.02	8
Miłosk Maz.	po	₹ 14.22 44 8833	₹ 21 28.35 7113	₹ 16 1.35 8135 7115	₹ 4.16 5.05 7101	10
Mienia	po	— — 15.07	— — 58	— — 2.00	— — 28	16
Mrosy	po	₹ — 19	₹ — 28.10	₹ — 12	₹ — 40	10
Sosnowe	po	— — 32	— — 28	— — 26	— — 53	11
Broszków	po	₹ — 47	₹ — 38	₹ — 41	₹ — 6.08	12

Approved For Release 2005/07/13 : CIA-RDP80-00810A002400650011-2

Approved For Release 2005/07/13 : CIA-RDP80-00810A002400650011-2

1	2	71181 3	71183 4	71185 5	71187 6	7
Brzeziny	p o	— 15 47	— 23 39	— 9 41	— 6 04	—
Sabinka	p o	— 16 02	— 33	— 37	— 21	12
Skolimów	p o	16 19 21 32	0 10 0 33	2 14 5 55	6 19 9 05	10
Stok Lacki	p o	— 21 56	— 51	— 6 11	— 11	6
Mordy	p o	— 22 10 17186	— 3 03	21 14 88152	32	
Niemojki	p o	— 21	— 76 88172	7 13	19 16 88174 11 10	21
Platerów	p o	22 51 0 04 17186	3 17 1 00	33 33	33 13 17084	21
Siemiatycze	p o	— 29 88172	— 21	20 88174	12 14 88182	24
Nurzec	p o	— 1 07	5 00 10 88152	5 34 9 52 17084 01142	33 17182	15
Borowiki	p o	— 19	— 21	— 10 06	— 13 09	11
Czeremcha	p	1 25	2 40	10 22	13 05	16

		71180	71182	71184	71186	
Czeremcha	o	4.50	0.00	12.20	17.05	
Punkt graniczny	p o	5.05 6.05	2.15 10.20	12.25 14.25	17.25 19.20	
					14.45	

Linia: Frankfurt O. — Rzepin — Zbąszynek — Poznań Franowo — Wrocławice —
Numer: Kutno — Łowicz — Warszawa — Łapy — Białystok
Strecke: — Krynki Hbf. — Brześciem
Kreiskau Hbf. Lemberg

1	2	70000 Ausfahrt — Ankunft 3	70002 Ausfahrt — Ankunft 4	5	6
Frankfurt O.	o	— 4.30	— 10.50		
Oderbrücke „Ob"	p o	— 05	— 17.04		7
Słubice p. o.	p o	— — 55	— — 13		8
Kunowice	p o	5.02 5.09	17.20 19.00 35256		7
Rzepin	p o	6.02 6.06	18.21 18.41		11
Boczów	p o	— 31	— 19.05		24
Torzym	p o	— 48	— 34		16
Dzierzno	p o	— 7.00	— 38		11
Tępowo	p o	— 14	— 53		13
Bucze Wlkp.	p o	— 55	— 20.05		11
Skwierzyna p. o.	p o	— 30	— 00		4
Wilkowo Świeb.	p	7.30	20.30		7

Approved For Release 2005/07/13 : CIA-RDP80-00810A002400650011-2

Approved For Release 2005/07/13 : CIA-RDP80-00810A002400650011-2

1	2	3	4	5	6
Wilkowo Świeb.	P. o.	r — 7.96	r — 20.16		
Świebodzin Wkp.	P. o.	r 7.45 7.53	r 20.35 20.35		9
Kopanino	P. o.	— — 8.02	— — 44		9
Szczaniec	P. o.	r — 10	r — 53		3
Dąbrówka Zb. p. odg.	P. o.	r — 21	r — 21.05		12
Zbąszynek	P. o.	r 9.2‰ 9.2‰	r 21 13 22 10		-
Chlastawa p. odg.	P. o.	r — 33	r — 15		5
Zbąszyń	P. o.	r — 10	r — 22		5
Chromnica	P. o.	r — 36	r — 26		10
Jastrzębsko	P. o.	r — 10.02	r — 44		6
Nowy Tomyśl	P. o.	r — 10	r — 52		8
Sątopy	P. o.	r — 20	r — 20.00		8
Poraźyn	P. o.	r — 26	r — 16 272		14
[illegible]	P. o.	r [illegible]	r [illegible]		10
Stuk	P. o.	r — 13	r — 9.20 7104		12
Otusz	P. o.	r — 20	r — 36		8
Dopiewo	P. o.	r — 20	r — 27 274		7
Palędzie	P. o.	r — 26	r — 1.04		7
Biezwisko p. o. p. elm. i b.	P. o.	r — 41	r — 20		3
Rudnicze p. elm. i b.	P. o.	r — 40	r — 12		3
Poznań Junikowo p. o.	P. o.	— — 45	— — 12		1
Poznań Górczyn	P. o.	r—r — 20	r—r — 16		5
Poznań Dębiec p. odg.	P. o.	r — 24	r — 19		4
Poznań Starołęka	P. o.	r — 27	r — 20		3
Poznań [illegible]	P. o.	rrr 12.16 15.00	rrr 1.41 5.00		18
Nowa Wieś p. odg.	P. o.	r — 13	r — 27		7
Swarzędz	P. o.	r—r — 19	r—r — 13		6
Paczkowo	P. o.	r — 20 174	r — 22		9
Kostrzyn Wlkp.	P. o.	r — 24	r — 20		6

Approved For Release 2005/07/13 : CIA-RDP80-00810A002400650011-2

Approved For Release 2005/07/13 : CIA-RDP80-00810A002400650011-2

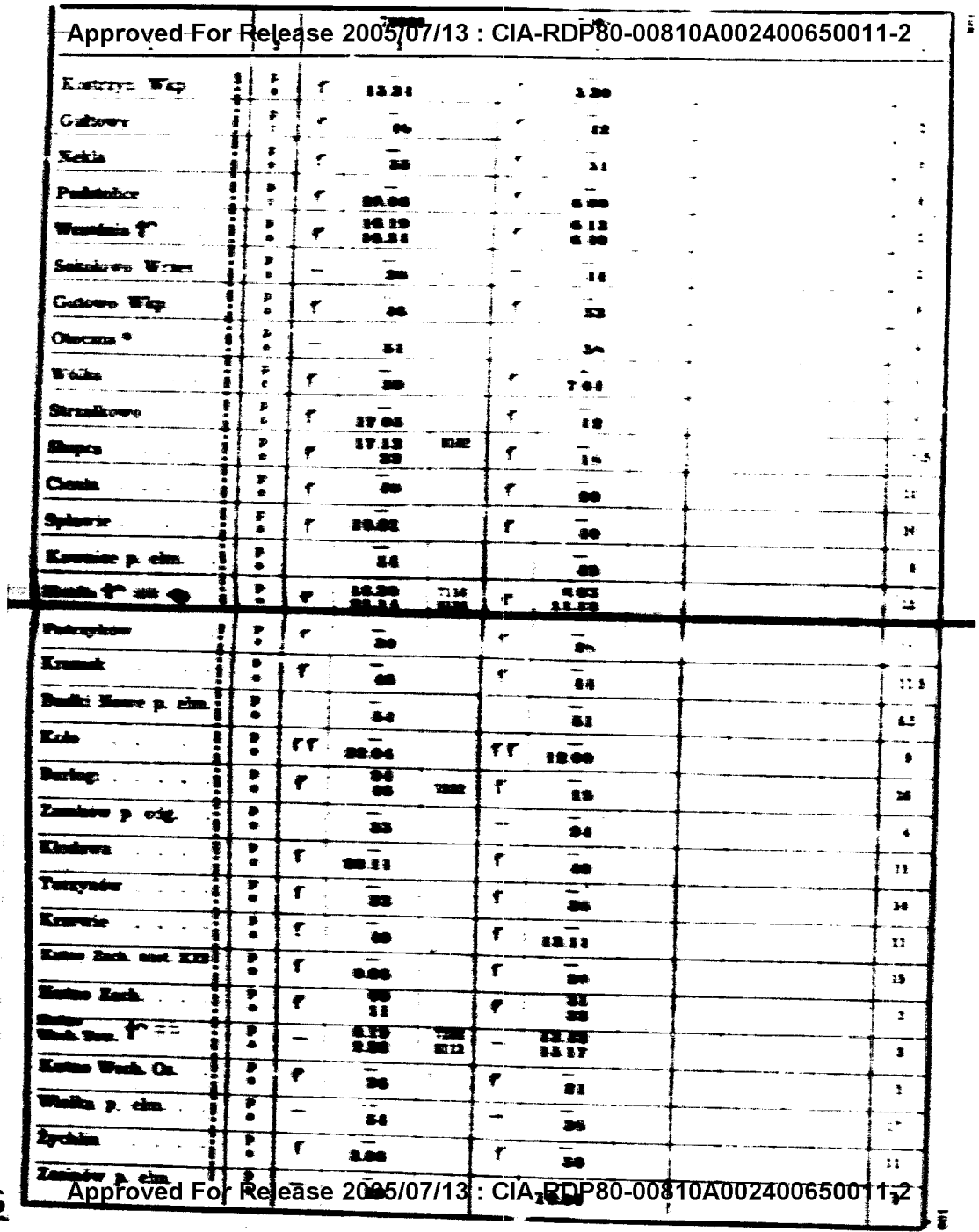

Approved For Release 2005/07/13 : CIA-RDP80-00810A002400650011-2

Approved For Release 2005/07/13 : CIA-RDP80-00810A002400650011-2

1	2	3		4		5	6
Zosinów p. elm.	po	— 3 19		— 16.00			
Jackowice	po	r — 3 30 21	51472	r — 09			8
Głudźwia p. elm.	po	— 12		— 20			7.5
Łowicz Gł.	po	rr — 31		rr — 31			9
Bednary	po	r — 4.02		r — 50			11
Leonów	po	r — 16		r — 17.01			12
Sochaczew	po	r 1.32 9.00	6104 8194	r 17.22 20.52	7124 71184		12
Piasecznica	po	— — 12		— — 21.06			11
Szymanów	po	r — 20		r — 11			6
Boża Wola	po	— — 22		— — 21			9
Błonie	po	r 2.42 10.11	6114	rr — 22			6
Płochocin	po	r — 23		r — 13			9
Ożarów	po	r — 22		r — 53			10
Gołąbki	po	r — 45		r — 22.00			7
Warszawa Odolany	po	r — 10.51		r — 22.07			4

1	2	70981 3		70983 4		5	6
Warszawa Odolany	po	r — 10.51		r — 22.07			—
Warszawa Jelonki	po	r — 11.00		— — 20			7
Powązki (WGI)	po	r — 08		r — 27			7
Warszawa Gdańska	po	r — 18		r — 25			6
Jagiellonka	po	r — 20		r — 42			5
Targówek	po	r — 25		r — 47			3

Approved For Release 2005/07/13 : CIA-RDP80-00810A002400650011-2

Approved For Release 2005/07/13 : CIA-RDP80-00810A002400650011-2

1	2	3	4	5	6	
Targówek	o	11 25	22 17	135	1 [illegible] 12	
		70981	70983	10783	10785	
Warszawa Wsch. Marki	p o	11.22 13.54	22.55 0.50	5.02 7.48	1[illegible].51 21.55	5
Ząbki	p o	— 18.05	— 1.02	— 54	— 22.05	7
Zielonka	p o	— 10	— 04	— 4.00	— 11	4
Wołomin	p o	— 22	— 20	— 12	— 22	9
Klembów	p o	— 26	— 23	— 23	— 25	12
Tłuszcz	p o	— 17	— 11	— 26	— 16	10
Szewnica	p o	— 14.02	— 04	— 20	— 23.00	12
Łochów	p o	— 10	— 2.12	9.06 01762 16 1031	— 18	14
Wielgie	p o	— 20	27 2.02 77182	— 26	— 25	10
Sadowne Węgr.	p o	14.12 15.06 0184	— 24	— 19.06 77192	27 0.12 7713 07984	9
Prostyń Bug	p o	— 20	20 04 7713	— 20	1.07 20 04384	14
Małkinia	p o	15.24 16.12	4.04 5.04	10.15 16.12	27 2.00 0116	6
Zaremby Kościel.	p o	25 17.05 07982 0118	— 12	— 20	— 12	11
Kietlanka	p o	— 20	25 11 0182	— 40	— 20	13
Czyżew	p o	25 16.12 04282	— 5.00	13.02 28 0184	5.12 01442	12
Kity (nie otwarte)	p o	— 22	— 14	— 45	— 21	9
Szepietowo	p o	17 19.24 0176	20 7.25	— 14.01	— 20 04280	13
Racibory	p o	— 20	— 5.00	— 25	— 4.05 01782	20
Zdrody Nowe	p o	— 20 07984	— 10 04280	20 20 07982	14 25 0182	9
Łapy	p o	20.12 12	21 22	24 25	21 20	12
Trypucie p. II	p o	— 25	— 20	— 15.10	— 5.10	19
Białystok C.	p o	20.22 1.00 09083	2.10 12.10	25 10.10 09084	5.20 7.21	16
Białystok Fabr.	p o	— 10	— 27 003	— 22		10
Kuriany	p o	— 24	— 18	— 24		19
Zadnia	p o	— 20	10.01 272 05 216	25 19.04 226		17.5
Wasiły	p o	2.12 2.20 000	— 40	22 25 206		25.5
Krynki Białe	p o	40 5.20 07982	14.05 15.02 004	20.15 22.20		19.5
Granica Państwa	p o	— 5.10 5.25	— 15.40 16.10	— 22.52 23.42		16
Brzostowica	p o					25

Approved For Release 2005/07/13 : CIA-RDP80-00810A002400650011-2

Approved For Release 2005/07/13 : CIA-RDP80-00810A002400650011-2

Linie: Białystok C—Kuźnica Biał.—Łosośna
Strecke:

1	10783 Frankfurt/O — Losośna 2		Skrócony czas jazdy Verkürzte Fahrzeit 3	Stacje Stationen 4		01781 Losośna — Frankfurt O 5		Skrócony czas jazdy Verkürzte Fahrzeit 6
p o	5.20 7.41			Białystok C. . . .	o p	6.09 5.35		16
p o	— 7.55		14	Wasilków . . .	o p	5.19 4.34	871	22
p o	5.19 8.35	842	34	Czarna Wieś . .	o p	4.18 —	861	28
p o	— 9.02		27	Sokółka	o p	3.47 —		34
p o	9.24 10.56		22	Kuźnica Białostocka	o p	3.23 3.48	831	120
p	11.00	—	4.00	Łosośna	o	3.47		

Linie: [illegible] — Białystok — Łapy — Warszawa — Łowicz — Kutno — Września —
Strecke: Poznań Franowo — Zbąszynek — Rzepin — Frankfurt O.

1		01782 [illegible] — Frankfurt/O 3			01784 [illegible] — Frankfurt/O 4			07982 [illegible] — Frankfurt/O 5			07984 [illegible] — Frankfurt/O 6			7
Brzostowica . . .	o		20.01						4.22			11.09		—
Granica Państwa .	p o	—	20.15 20.41					—	4.37 5.02		—	11.24 11.49		15
Krynki Biał. . . .	p o	f	20.50 21.57	10783				f	5.20 7.42	981	f	12.07 14.15	70980	18
Waliły	p o	f	22.22 22.35	915 907				f	— 6.15	971	f	— 59		22
Zednia	p o	f	— 47					f	24 6.45	963	f	16.00 22	965	20
Kuriany	p o	f	— 0.04					f	26 55	911	f	— 51		17
Białystok Fabr. . .	p o	f	— 20					f	— 10.15		f	— 10.07	60983	15
Białystok C. . . .	p o	ff	0.28 2.17			5.55 6.09		ff	10.21 11.55		ff	14.15 15.22		6.5
Trypucie p. tl.	p	f	—			—		f	—		f	—		—

Approved For Release 2005/07/13 : CIA-RDP80-00810A002400650011-2

Approved For Release 2005/07/13 : CIA-RDP80-00810A002400660011-2

1	2	3		4		5		6		7
Trypucie p. tl.	po	r — 2.99		r — 8.81		r — 12.13.5		r — 18.43.5		
Łapy	po	r 3.02 3.11		r 8.51 9.12		r 12.37 12.52	1011	r 19.07 19.17	1645	22
Zdrody Nowe	po	r — 96	40281	r — 97		r 13.04 13.41	032 1075 021	r 22 21.10	70041 1813 1046	12.5
Racibory	po	r 99 4.05	10443 10785	r — 12	10781	r — 56		r 17 16	40285	13
Szepietowo	po	r — 98		r — 10.05	40283	r 15.17 12	1081 40291	r 22.09		21
Kity (nie otwarte)	po	— 89		— 17		— 55		— 20		8
Czyżew	po	r 31 6.04	1041 70983	r — 98		r — 16.09		r — 31	0176	13
Kietlanka	po	r — 93		r — 89		r — 93		r — 42		11
Zaremby Kościel.	po	r 83 45	10781	r — 48		r — 89	70961	r — 52	1083	9
Małkinia	po	r 7.00 7.55		r 11.00 12.05	77212 77414	r 16.55 17.33	0112	r 22.05 22.25	40281	11
Prostyń	po	r — 8.09		r — 49	1081	r — 47		r — 50		7
Sadowne Węgr.	po	r 26 56	0196	r 12.07	40291	r — 19.01		r 0.07 58	7715 1019	14
Wielgie	po	r — 9.07		r — 18		r 18 24	1013	r — 1.08		9
Łochów	po	r 17 30	1031	r — 8		r — 40		r — 14	7773	8
Szewnica	po	— — 48		— — 14		— — 57		— — 31		17
Tłuszcz	po	r — 10.02		r — 14.00		r — 19.11		r — 44		14
Klembów	po	— — 12		— — 10		— — 21		— — 54		10
Wołomin	po	r — 25		r 24 30	618	r — 24		r — 2.07		13
Zielonka	po	r — 25		r — 15.07		r — 43		r — 16		8
Ząbki	po	— — 40		— — 07		— — 45		— — 21		8
Wesoła Wł. Marki	po	r 10.49 12.06		r 15.15 20.12		r 19.56 22.40		r 2.29 6.18		7
Targówek	po	r — 13.31		r — 20.19		r — 23.45		r — 6.25		8

Approved For Release 2005/07/13 : CIA-RDP80-00810A002400660011-2

Approved For Release 2005/07/13 : CIA-RDP80-00810A002400650001-2

1	2	3	4	5	6
Targówek	p. o.	—	—		
Jagiellonka	p. o.	—	—		4
Warszawa Gdańska	p. o.	—	—		7
Powązki (WGI)	p. o.	—	—		5
Warszawa Jelonki	p. o.	—	—		7
Warszawa Odolany	p. o.	—	—		8
		07982	07985		
Warszawa Odolany	p. o.	—	—		—
Gołąbki	p. o.	—	—		4
Otarów	p. o.	—	—		6
Płochocin	p. o.	—	—		8
Błonie	p. o.	—	—		9
Boża Wola	p. o.	—	—		8
Szymanów	p. o.	—	—		10
[illegible]	[illegible]	[illegible]	[illegible]		[illegible]
[illegible]	p. o.	[illegible]	[illegible]		16
Leonów	p. o.	—	—		15
Bednary	p. o.	—	—		14
Lowicz Gł.	p. o.	—	—		12
Słudwia p. elm.	p. o.	—	—		9
Jackowice	p. o.	—	—		8
Zosinów p. elm.	p. o.	—	—		9
Żychlin	p. o.	—	—		11
Wielka p. elm.	p. o.	—	—		12
Kutno Wsch. Os.	p. o.	—	—		16
Kutno Wsch. Tow.	p. o.	—	—		1
Kutno Zach.	p. o.	—	—		8
Kutno Zach. nast. KZ. 8	p. o.	—	—		9
Krzewie	p. o.	—	—		15
Turzynów	p. o.	—	—		13
Kłodawa	p. o.	—	—		14

Approved For Release 2005/07/13 : CIA-RDP80-00810A002400650001-2

Approved For Release 2005/07/13 : CIA-RDP80-00810A002400650011-2

1	2	3		4		5	6
Kłodawa	po	—		—			
		r 8.52		r 14.21			
Zamków p. odg.	po	—		—			7.5
		r 9.00		r 15			
Bartogi	po	—		—			2.5
		r 02		r 50			
Koło	po	—		—			15.5
		r 22		r 15.11			
Budki Nowe p. e m.	po	—		—			9
		— 22		— 20			
Kramsk	po	—		—			4
		r 12		r 20			
Patrzyków	po	—		—			9
		r 32		r 10			
Konin	po	—		—			15.5
		rr 10.13		rr 16.03			
		12.02	3813	14.21			
Kawnice p. e'm	po	—		—			5
		13		11			
Splawie	po	—		—			6
		r 25		r 54			
Cienin	po	—		—			11
		r 37		r 19.06			
Słupca	po	—		—			13.5
		r 37		r 26			
Strzałkowo	po	—		—			8.5
		r 14.05		r 32			
Wólka	po	—		—			3.5
		r 22		r 40			
Chomsa °	po	—		—			7
		—		—			
Gutowo Wkp.	po	—		—			4
		r 26		r 33			
Sokołowo Wrzes.	po	—		—			7
		— 25		— 20.04			
Września	po	—		—			2
		r 14.20	93	r [illegible]	1813		
		15.26		20.55			
Podstolice	po	—		—			13
		r 20		r 21.09			
Nekla	po	—		—			8
		r 47		r 18			
Gułtowy	po	—		—			7
		r 54	173	r 26			
Kostrzyn Wkp.	po	—		—			10
		r 16.04		r 20			
Paczkowo	po	—		—			7
		r 11		r 44			
Swarzędz	po	—		—			7
		r 18		r 59			
Nowa Wieś p. odg.	po	—		—			5
		r 22		r 57			
[illegible]	po	—		—			6
		r 15.31		r 22.05			
		15.52		1.06			
Poznań Starolęka	po	—		—			14
		r—r 19.06		r—r 29			
Poznań Dębina p. odg.	po	—		—			4
		r 10		r 26			
Poznań Górczyn	po	—		—			11
		r—r 22	277	r—r 29			
Poznań Junikowo p. o.	po	—		—			2
		— 25		— 41			
Rudna	po	—		—			
		20		15			

Approved For Release 2005/07/13 : CIA-RDP80-00810A002400650011-2

Approved For Release 2005/07/13 : CIA-RDP80-00810A002400650011-2

1	2	3		4		5	6
Rudnicze p. elm. i b.	p o	r — 19.26		r — 1.42			
Pierwiaka p. o p. elm. i b.	p o	r — 21		r — 47			4
Palędzie	p o	r — 26		r — 58			5
Dopiewo	p o	r — 44		r — 2.02			8
Otusz	p o	r — 55		r — 14			10
Buk	p o	r — 20.02		r — 22			6
Opalenica †	p o	r 20.16 — 20.55	311	r 2.36 — 2.51			12
Porażyn	p o	r — 21.15		r — 2.11			18
Sątopy	p o	r — 25		r — 21			7
Nowy Tomyśl	p o	r — 21		r — 20			7
Jastrzębsko	p o	r — 41		r — 37			6
Chrośnica	p o	r — 48		r — 45			7
Zbąszyń	p o	r — 20.00		r — 57			11
Chlastawa p. odg.	p o	r — 00		r — 4.07			8
Zbąszynek † ##	p o	r r 20.15 — 20.55	11165 — 300	r r 4.14 — 5.00	381 — 1700		6
Dąbrówka Zb. p. odg.	p o	r — 20		r — 57			7
Szczaniec	p o	r — 44		r — 0.00			12
Kupienino	p o	— — 54		— — 10			10
Świebodzin Wkp. †	p o	r 0.05 — 0.20		r 6.30 — 7.00			10
Wilkowo Świeb.	p o	r — 41		r — 11			11
Mostki p. o.	p o	— — 50		— — 00			9
Bucze Wkp.	p o	r — 57		r — 37			7
Toporów	p o	r — 1.11		r — 41	371		13
Drzewce	p o	r — 21		r — 51			8
Torzym	p o	r — 40		r — 8.10			17
Boczów	p o	r — 58		r — 00			10
Rzepin †	p o	r r 2.00 — 2.40		r r 8.41 — 9.15			10
Kunowice	p o	r 2.00 — 2.40		r 9.35 — 10.10			10
Słubice p. o.	p o	— — 40		— — 10			6
Oderbrücke Ob.	p	r —		r —			5
Frankfurt/O.	p o	r 4.07 —		r 10.37 —			14

Approved For Release 2005/07/13 : CIA-RDP80-00810A002400650011-2

Approved For Release 2005/07/13 : CIA-RDP80-00810A002400650011-2

Strecke: Wrotnów — Poznań Franowo — Zbąszynek — Rzepin — Frankfurt O.

1	2	17080 Brest — Frankfurt O 3	17082 Brest — Frankfurt O 4	17084 Brest — Frankfurt O 5	6
Brest	o	23 10	1 05	3 55	--
Bug	p o	23.20 0.10 Z83	1 15 2 35	4 05 4 39 71085	10
Terespol	p o	r 0.26 1.15 0080 Z81	r 2.51 3.90 7113	r 4.54 5.25 6135 7115	15
Małaszewicze	p o	rr 1.20 2.01 7113	rr 3.25 3.01 6135	rr 5.40 7.13	11
Dobrynka	p o	— — 15	— — 15	— — 37	10
Chotyłów	p o	r — 25	r — 25	r — 37	9
Ogrodniki	p o	— — 29	— — 29	— — 51	11
Biała Podlaska	p o	r 55 4.05	r 55 6.05	r 8.07 17	10
Łuki	p o	— — 16	— — 16	— — 39	8
Sokule	p o	— — 26	— — 26	— — 39	9
Sitno	p o	— — 26	— — 26	— — 48	10
Międzyrzec Podl.	p o	r — [illegible]	r — [illegible]	r — [illegible]	[illegible]
[illegible]	p o	— — 34	— — 44	— — 6.00	[illegible]
Brzozowica	p o	— — 5.02	— — 7.08	— — 14	7
Szaniawy	p o	— — 10	— — 10	— — 22	7
Las	p o	— — 10	— — 10	— — 31	8
Lubiów ##	p o	r 5.20 7.40	r 7.25 9.20	r 9.41 11.46	8
Krynka Łuk.	p o	— — 34	— — 44	— — 12.00	11
Dziewule	p o	— — 8.00	— — 28	— — 00	9
Koniorki	p o	— — 10	— — 10.06	— — 20	10
Siedlce	p o	rrr 0.22 2.43	rrr 10.22 10.29	rrr 12.20 12.46	10
Sabinka	p o	— — 26	— — 47	— — 12.00	11
Bromirów	p o	r — 9.06	r — 11.01	r — 19	11
Sosnowe	p o	— — 21	— — 16	— — 25	12
Mrozy	p o	r — 25	r — 25	r — 29	13
Mienia	p o	— — 47	— — 47	— — 58	11
[illegible]	p o	r — 10.50	r — 12 14	r — 14.00	14

Approved For Release 2005/07/13 : CIA-RDP80-00810A002400650011-2

Approved For Release 2005/07/13 : CIA-RDP80-00810A002400650011-2

1	2	3		4		5		6
Chrcnia	p o	— 10.29		— 12.22		— 14.26		6
Dembe Wielkie	p o	r — 26		r — 20		r — 25		6
Milosna	p o	r — 48	8872	r — 43		r — 48		13
Wesoła	p o	— — 56		— — 59		— — 55		7
Rembertów	o o	rr — 11.02		rr — 50		rr — 15.02		6
Antoninów	p o	r — 00		r — 13.03		r — 10		5
Warszawa Wesoła Rozr.	p o	r 11.14 11.45		r 13.05 13.10		r 15.15 16.40		3
Michałów	p o	r — 11.53		r — 13.27		r — 16.56		5
		17081		17083		17085		
Michałów	p o	r — 11.53		r — 13.27		r — 16.56		—
Targówek	p o	r — 11.57		r — 13.31		r — 17.00		3
		17080		17082		17084		
Targówek	p o	r — 11.57		r — 13.31		r — 17.00		—
Jagiellonka	p o	r — 13.05		r — 30		r — 00		4
Warszawa Gdańska	p o	r — 10		r — 37		r — 10		7
Powązki (WGI)	p o	r — 10.01		r — 13.50		r — 17.01		8
Warszawa Jelonki	p o	r — 00		r — 14.03		r — 20		6
Warszawa Odolany	p o	r — 40		r 13 25		r 42 53		3
		17081		17083		17085		
Warszawa Odolany	p o	r — 12.40		r 14.13 23		r 17.42 53		—
Gołąbki	p o	r — 47		r — 29		r — 30		4
Otarów	p o	r — 54		r — 37		r — 10.00		6
Płochocin	p o	r — 12.03		r — 47		r — 14.5		8
Błonie	p o	r 15 25		r 15.01 21	1813	r — 23.5		9
Boża Wola	p o	— — 26		— — 41		— — 33		8
Szymanów	p o	r — 47		r — 50		r — 42.5		10
Piaseczno	p o	— — 54		— — 10.00		— — 40		6
Sochaczew	p o	r 14.04 16.03	1813	r 10.11 10.00	1613 3011	r 19.00 21.15	1805 1635	10
Leonów	p o	r — 20		r 20 19.01	11713 1713	r — 32		15
Bednary	p o	r — 31		r 15 25		r — 44		14
Łowicz Gł.	p	rrr 16.45		rrr —		rrr —		15

Approved For Release 2005/07/13 : CIA-RDP80-00810A002400650011-2

Approved For Release 2005/07/13 : CIA-RDP80-00810A002400650011-2

1	2	3		4		5		6
Łowicz Gł.	p o	r r r	16 14 16 52	r r r	19 51	r r r	21 59	
Słodźwia p. e.m.	p o		17 06		20 67		22 12	9
Jackowice	p o	r	16	r	14 37 1805	r	22	8
Zosnów p. elm.	p o		27		51		33	9
Żychlin	p o	r	19	r	21 01	r	47 23 11 719	11
Wielka p. elm	p o		52		18		29	13
Kutno Wsch. Os	p o	r	18 12	r	33	r	11	15
Kutno W. Tow.	p o	r	18 15 18.45	r	21 36 22 12 1635	r	23 17 1 21 1703	1
Kutno Zach	p o	r	52	r	19	r	20	3
Kutno Zach. nast. KZ 8	p o		53		30		31	2
Krzewie	p o	r	19.10	r	23.07	r	18	15
Turzynów	p o	r	26	r	22	r	2.01	13
Kłodawa	p o	r	44	r	39	r	23	14
Zamków p. odg.	p o	r	52	r	47	r	31	7.5
Barłogi	p o	r	55	r	58 271	r	27 4.19 1710 1911	2.9
Koło	o p	r	20 15	r	0.10	r	11	15.5
Budki Nowe p. elm.	o p	—	21	—	19	—	50	9
Kramsk	o p	r	34	r	29	r	5.00	8
Patrzyków	o p	r	44	r	39	r	10	9
Konin	o p	r r	21.07 0.01 1713 1906 1938	r r	1.02 2.52 1703	r r	5.55 7.51 5721 1715	15.5
Kawnice p. elm.	o p	—	14	—	3.05	—	8.01	9
Spławie	o p	r	21	r	15	r	14	6
Cienin	o p	r	36	r	27	r	27	11
Słupca	o p	r	36	r	47	r	47	15.5
Strzałkowo	o p	r	1.01	r	55	r	55	6.5
Wólka	o p	r	10	r	4.01	r	9.01	5
Otoczna *	o p	—	21	—	10	—	10	7
Gutowo Wlk.	p o	r	44	r	15	r	16	

Approved For Release 2005/07/13 : CIA-RDP80-00810A002400650011-2

Approved For Release 2005/07/13 : CIA-RDP80-00810A002400650011-2

1	2	3	4	5	6
Gutowo Wkp	p o	— 1.37	— 4.18	— 9.16	
Sokolowo Wrzes	p o	— 36	— 34	— 35	7
Września	p o	1.29 1.51	4.24 5.20 11791 1701 1011	9.28 9.41	2
Podstolice	p o	— 2.06	— 34	— 34	13
Nekla	p o	— 17	— 48	— 10.02	8
Gułtowy	p o	— 25	— 51	— 02	7
Kostrzyn Wkp	p o	— 25	— 6.01	— 19	10
Paczkowo	p o	— 13	— 09	— 26	7
Swarzędz	p o	— 31	— 17	— 33	7
Nowa Wieś p. odg.	p o	— 56	— 33	— 38	5
Poznań - Franowo	p o	2.01 7.00	6.30 9.10	10.46 12.56	6
Poznań Starołęka	p o	— 30	— 24	— 13.19	14
Poznań Dębina p. odg.	p o	— 24	— 38	— 34	4
Poznań Górczyn	p o	— 36	— 39	— 30	11
Poznań Junikowo p. o.	p o	— 30	— 42	— 30	3
[illegible]	p o	— 40	— 48	— 30	1
Plewiska p. o. p elm. i b-	p o	— 45	— 47	— 33	4
Palędzie	p o	— 30 275	— 52	— 46	5
Dopiewo	p o	— 58	— 10.00	— 48	8
Otusz	p o	— 8.00	— 10	— 59	10
Buk	p o	— 16	— 16	— 14.06	6
Opalenica	p o	8.30 8.44	10.50 11.06 11715 1715	14.30 14.38	12
Porażyn	p o	— 9.02	— 26	— 48	18
Sątopy	p o	— 12	— 35	— 57	7
Nowy Tomyśl	p o	— 32 271	— 44	— 15.06	7
Jastrzębsko	p o	— 29	— 51	— 12	6
Chrośnica	p o	— 36	— 58	— 19	7
Zbąszyń	p o	— 47	— 12.13	— 30	11
Chlastawa p. odg.	p o	— 56	— 21	— 38	8
Zbąszynek	p o	10.02 12.20 11703 11713 1713 203	12.27 12.33	15.44 16.44 387	6
Dąbrówka Zb. p. odg.	p	—	—	—	

Approved For Release 2005/07/13 : CIA-RDP80-00810A002400650011-2

Approved For Release 2005/07/13 : CIA-RDP80-00810A002400650011-2

1	2	3	4	5	6
Dąbrówka Zb. p. odg.	p. o.	f 19.27	f 13.29	f 16.51	
Szczaniec	p. o.	f — 29	f — 41	f 17.03	12
Kupienino	p. —	— 49	— 51	13	10
Świebodzin Wkp f	p. o.	f 13.00 13.25	f 11.02 11.14	f 17.21 17.11	10
Wilkowo Świeb.	p. o.	f — 36	f — 29	f 33	11
Mostki p. o.	p. o.	— 15	— 38	— 18.01	9
Bucze Wkp	p. o.	f — 52	f — 15	f — 11	7
Toporów	p. o.	f — 11.06	f — 39	f — 25	13
Drzewce	p. o.	f — 16	f — 15.09	f — 35	8
Torzym	p. o.	f — 35	f — 28	f — 51	17
Boczów	p. o.	f — 47	f — 40	f — 19.06	10
Rzepin f	p. o.	ff 13.01 13.20	ff 13.37 17.37 81	ff 19.25 21.10	16
Kunowice	p. o.	f 15.50 16.25	f 17.57 18.22	f 21.50 22.10 83	19
Słubice p. o.	p. o.	— — 21	— — 38	— — 16	6
Oderbrücke „Ob"	p. o.	f — 37	f — 44	f — 22	6
Frankfurt O.	p. o.	f 16.52 —	f 16.50 —	f 22.37 —	14

Approved For Release 2005/07/13 : CIA-RDP80-00810A002400650011-2

Approved For Release 2005/07/13 : CIA-RDP80-00810A002400650011-2

Linie: Brest — Terespol Łuków — Siedlce — Warszawa — Łowicz — Kutno —

Strecke: Września — Poznań Franowo — Zbąszynek — Rzepin — Frankfurt O

1	2	17086 Brest — Frankfurt O 3	17088 Brest — Frankfurt O 4	17090 Brest — Frankfurt O 5	17092 Brest — Frankfurt O 6	7
Brest	p	7 10	12 45	16 25	19 45	
Bug	p o	7 20 Z83 7 55	12 55 8801 14 38 1636	16 35 71091 17 20	19 55 Zw1 20 30	
Terespol	p o	r 8 11 7101 9 18	r 11 51 88313 16 37	r 17 36 Z91 18 23	r 20 15 1714 21 23 71081	
Malaszewicze	p o	rr 8 25 10 20	rr 16 52 8802 17 33	rr 18 38 1702 19 18	rr 21 10 Z93 22 10	11
Dobrynka	p o	24	14 09	28	34	10
Chotyłów	p o	r 14	r 19	r 31	r 23 02	8
Ogrodniki	p o	— 58	— 33	— 55	— 15	11
Biała Podlaska	p o	r 11 14 21	r — 17	r — 20 00	r 20 10	10
Łuski	p o	— 35	— 56	— 17	— 51	8
Sokule	p o	— 45	— 19 06	— 37	— 0 01	9
Sitno	p o	— 55	— 10	— 37	— 11	10
Międzyrzec Podl.	p o	r 12 01	r 25	r 16	r 20	9
Misie	p o	13	24	— 55	— 29	8
Brzozowica	p o	— 21	— 42	— 21 02	— 37	7
Szaniawy	p o	— 29	— 50	— 10	— 45	7
Las	p o	— 40	— 20 00	— 19	— 54	8
Łuków	p o	r 12 51 15 31	r 20 10 1702 22 05	r 21 29 23 20	r 1 04 1 45	8
Krynka Łuk.	p o	— 48	— 10	— 44	— 59	11
Dziewule	p o	57	— 28	— 58	— 5 08	8
Kosiorki	p o	— 16 10	— 41	— 0 09	— 21	10
Siedlce	p o	rrr 16 26 18 34	r 23 57 1714 0 14	rrr 0 27 0 37	r 5 37 6 57	10
Sabinka	p o	— 52	— 20	— 53	— 7 14	11
Broszków	p o	r — 17 02	r — 44	r — 1 07	r — 29	10
Sosnowe	p o	— 15	— 57	— 30	— 43	13
Mrozy	p o	r — 29	r — 1 09	r — 35	r 8 58 9 08	13
Mienia	p o	— 42	— 24	— 47	— 33	11
Mińsk Mazowiecki	p	r 15 53	r 41	2 54	15	14

Approved For Release 2005/07/13 : CIA-RDP80-00810A002400650011-2

Approved For Release 2005/07/13 : CIA-RDP80-00810A002400650011-2

Ciechocinek		18.51	1.18	2.11	8.55	6
		19.01	51	17	9.01	6
		17	2.08	31	17	13
		30	15	38	24	7
		36	31	41	31 32 8816	6
		41	28	31	10.01	5
Warszawa Wsch. Rozr. †		19.17 20.08	2.33 2.13	2.56 3.11	10.06 10.16	3
		20.15	2.50	3.18	10.23	5
		17087	17089	17091	17093	
		20.15	2.50	3.18	10.23	—
		20.19	2.53	3.22	10.26	3
		17086	17088	17090	17092	
Targówek	po	20.19	2.53	3.22	10.26	—
Jagiellonka	po	27	3.00	30	34	5
Warszawa Gdańska	po	25	00	30	41	7
Powązki (WG1)	po	48	15	18	19	5
Warszawa Jelonki	po	51	21	50	58	7
Warszawa Odolany	po	21.01 28	3.35	4.04	11.09 19	8
		17087	17089	17091	17093	
Warszawa Odolany	po	21.01 28	3.35	4.04	11.09 11.19	
Gołąbki	po	35	41	10	26	4
Ożarów	po	41	49	18	34	6
Płochocin	po	50	59	30	42	8
Błonie	po	59	4.08	40 3371	55 3373	9
Boża Wola	po	22.07	20	49	12.04	6
Szymanów	po	18	32	5.00	13	10
Piaseczno	po	26	42	08	23	6
Sochaczew	po	22.38 1603 1.08 1701	1.57 07983 7.55 1783	5.20 3383 7.50 17089	12.35 1723 14.51 3393	10
Leonów	po	25	43	8.06	15.13	15
Bednary	po	39	57	20	26	14
Łowicz	po	1.01	8.13	8.38	15.13	12

Approved For Release 2005/07/13 : CIA-RDP80-00810A002400650011-2

Approved For Release 2005/07/13 : CIA-RDP80-00810A002400650011-2

Łowicz Gł.	p	rrr	1 51		rrr	4 13		rrr	4 38		rrr	15 42	
Słudzewo p. elm.	p	—	2 01		—	26		—	42		—	51	9
Jackowice	p	r	12 45	1811	r	36		r	43 9 31	1783	r	16 06	8
Zosnów p. elm.	p	—	59		—	17		—	35		—	19	9
Zychlin	p	r	3 18		r	0 00		r	49 10 13	1821	r	35	11
Wielka p. elm.	p	—	24		—	18		—	24		—	31	12
Kutno Wsch. Os.	p	r	40		r	22		r	49		r	17 10	15
[illegible]	p	r	3 13 4 52	5721	r	9 25 10.55	5813	r	10.51 11.28		r	17 13 18.19	1813 1
Kutno Zach.	p	r	20		r	11 02		r	28		r	26	3
Kutno Zach. nast K. Z. 8	p	r	40		r	08		r	33		r	37	2
Krzewie	p	r	57		r	20		r	50		r	44	15
Turzynów	p	r	5.18		r	35		r	18.05		r	30	13
Kłodawa	p	r	20		r	28		r	28		r	19.16	14
Zamków p. odg.	p	—	37		—	12 00		—	20		r	21	7.5
Bartogi	p	r	40		r	02		r	58		r	27	2.5
Koło	p	r	6.00		r	22		r	58		r	47	15.5
Budki Nowe p. elm.	p	—	00		—	22		—	18.02		—	56	9
Kramsk	p	r	21 37	1718 1.1178	r	48		r	19		r	20.06	8
Patrzyków	p	r	7.10		r	52		r	22		r	16	9
Kamin [illegible]	p	rr	7.22 10.02		rr	12.15 12.52		rr	12.45 16.17		rr	22.20 23.26	1718 1.1178 1.1178 15.5
Kawnice p. elm.	p	—	16		—	16.06		—	20		—	40	8
Spławie	p	r	26		r	16		r	40		r	50	6
Cienin	p	r	25		r	28		r	52		r	0.11	11
Słupca	p	r	56		r	48		r	17.12		r	21	15.5
Strzałkowo	p	r	11.06		r	56		r	20		r	20	6.5
Wólka	p	r	12		r	17.02		r	26		r	45	5
Otoczna	p	—	21		—	11		—	25		—	54	7

Approved For Release 2005/07/13 : CIA-RDP80-00810A002400650011-2

Approved For Release 2005/07/13 : CIA-RDP80-00810A002400530011-2

		1	2	3	4	5	6	7
Gołuchów Wkp	po		11 27		17 17	17 11	1 00	4
Środa Wlkp. Wrzesińska p. osob.	po		26		26	30	1.09	7
Września	po		11 39 11 19		17 29 17 31 1783	17 33 18 36 1.23	1 12 1 31	2
Podstolice	po		12 02		18 06	30	15	13
Nekla	po		12		13	39	54	8
Gułtowy	po		20		23	19 08	2.02	7
Kostrzyn Wkp	po		30		33	19	12	10
Paczkowo	po		28		41	28	20	7
Swarzędz	po		16		19	37	28	7
Nowa Wieś p. odg.	po		51		54	12	23	5
Poznań Franowo	po		12 59 11 19		19 02 21 20	19 50 22 36	2 21 5 04	6
Poznań Starołęka	po		15 03		21	50	22	14
Poznań Dębina p. odg.	po		07		38	51	26	4
Poznań Górczyn	po		19		50	23.07	5.49 6.16 211	11
Poznań Junikowo p. o.	po		29		38	18	18	3
Rudnicze p. elm. i b.	po		23		54	11	16	1
Plewiska p. o. p. elm. i b.	po		28		59	16	21	4
Palędzie	po		33		22 04 277	21	20	5
Dopiewo	po		41		12	30	34	8
Otusz	po		52		23	41	16 7.56 11701 1701	10
Buk	po		59		30	48	35	6
Opalenica	po		16.12 16.21		22 13 22.54	0.02 0.17	7.49 8.13	12
Porażyn	po		41		23 14	37	38	15
Sątopy	po		50		24	47	41 371	7
Nowy Tomyśl	po		59		33	56	50	7
Jastrzębsko	po		17.01		40	1.03	57	6
Chrośnica	po		11		47	10	9.01	7
Zbąszyń	po		22		59	22	18	11
Chlastawa p. odg.	po		30		0.08	31	24	8
Zbąszynek	po		17.35		1.15	2.15 1715	19.25	

Approved For Release 2005/07/13 : CIA-RDP80-00810A002400530011-2

Approved For Release 2005/07/13 : CIA-RDP80-00810A002400650011-2

1	2	3	4	5	6	7
Zbąszynek †	p o	ff 17 26 329 1 36 289	ff 0 14 1 10	ff 1 37 11713 2 15 1713	ff 9 20 10 85	
Dobrowice Zb p odg.	p o	f 10 02	f 17	f 38	f 22	7
Szczaniec	p o	f 18	f 29	f 3 04	f 11	12
Kąpienno	p o	— 36	— 39	— 14	— 31	10
Świebodzin Wkp †	p o	f 19 36 11488 20 10	f 1 50 2 05	f 2 25 2 50	f 11 01 11 15	10
Wilkowo Świeb	p o	f 31	f 16	f 1 01	f 26	11
Mostki p o	p o	— 20	25	10	35	9
Bucze Wkp.	p o	f 37	f 22	f 17	f 18	7
Toporów	p o	f 51	f 45	f 31	f 54 11715 18 35 1715	13
Drzewce	p o	f 21 02	f 57 11713 2 25 1713	f 41	f 17	8
Torzym	p o	f 21	f 37	f 5 00	f 12 06	17
Boczów	p o	f 33	f 1 07	f 19	f 14	10
Rzepin †	p o	ff 21 50 22 10	ff 4 21 4 30	ff 5 30 6 00	ff 13 35 13 45	16
Kunowice	p o	f 22 20 0 10	f 4 30 5 25 1713	f 6 20 6 50	f 14 03 14 40 1715	19
Słubice p. o.	p o	— 16	— 31	— 56	— 46	6
Oderbrücke „Ob"	p o	f 22	f 37	f 7.02	f 32	6
Frankfurt/O.	p o	f 6.37 —	f 7.52 —	f 7.15 —	f 15.07 —	14

Approved For Release 2005/07/13 : CIA-RDP80-00810A002400650011-2

Approved For Release 2005/07/13 : CIA-RDP80-00810A002400650011-2

Linia: Wysokie Lit. — Czeremcha — Siedlce — Warszawa — Łowicz — Kutno —
Linia: Września — Poznań Franowo — Zbąszynek — Rzepin — Frankfurt O.
Strecke:

1	2	17181	17183	17185	17187	7
		Wysokie Lit. — Czeremcha	Wysokie Lit. — Siedlce	Wysokie Lit. — Warszawa	Wysokie Lit. — Kutno	
Wysokie Lit	o	21.26	5.30	10.50	15.05	
Punkt graniczny	p o	27.09 22.20	7.10 8.05	11.10 12.15	15.25 16.20	
Czeremcha	p o	₣ 22.33	₣ 8.20	₣ 12.30	₣ 16.40	
		17180	17182	17184	17186	
Czeremcha ✝	p o	— 2.10	18.00	17.25	20.35	—
Borowiki	p o	₣ 26	₣ 17	₣ 12	₣ 58 88111 21.13	16
Nurzec	p o	₣ 10	₣ 32 71187 18.03	₣ 55 88181 18.35 1053	₣ 28	12
Siemiatycze	p o	₣ 56	₣ 21	₣ 52	₣ 44 88171 23.20 88153	15
Platerów ✝	p o	₣ 8.19 71183 4.38 88112	₣ 45 71095 11.21	₣ 19.15 88171 20.01 88111	₣ 46 71181 23.01	22
Niemojki	p o	₣ 5.02	₣ 51	₣ 20 21.28	₣ 20	24
Mordy	p o	₣ 30	₣ 15.20 13 88181	₣ 58 22.25 71181	₣ 37 0.17 88173	27
Stok Lacki	p o	₣ 40 71185 6.20	₣ 16.03 88171 40 1053	₣ 11	₣ 36	17
Siedlce	p o	₣ 6.36 10.13	₣ 16.55 19.43	₣ 23.57 1.15	₣ 40 4.33	18
Sabinka	p o	— 26	— 32	— 36	— 51	11
Brzaków	p o	₣ 28	₣ 20.11	₣ 51	₣ 5.06	11
Sosnowe	p o	— 51	— 21	— 2.01	— 21	12
Mrozy	p o	₣ 11.05	₣ 38	₣ 18	₣ 35	13
Mienia	p o	— 17	— 50	— 30	— 47	11
Mińsk Mazowiecki	p o	₣ 24 44	₣ 21.06	₣ 46 8874	₣ 6.01	14
Chrośla	p o	— 53	— 18	— 52	— 11	6
Dembe Wielkie	p o	₣ 12.00	₣ 22	₣ 59	₣ 18	6
Miłosna	p o	₣ 13	₣ 35	₣ 3.12	₣ 29	11
Wesoła	p o	— 29	— 42	— 19	— 38	7
Rembertów	p o	₣₣ 26	₣₣ 51	₣₣ 25	₣₣ 45	6
Antoninów	p o	₣ 31	₣ 22.00	₣ 32	₣ 51	5
Warszawa Wsch. Rozrz. ✝	p o	₣ 12.38 14.31	₣ 22.05 22.15	₣ 2.40 4.00	₣ 6.58 7.33	3
Michałów	p o	₣ 14.28	₣ 22.21	₣ 4.07	₣ 7.40	6
		17181	17183	17185	17187	
Michałów	p o	₣ — 14.28	₣ — 22.21	₣ — 4.07	₣ — 7.40	—
Targówek	p o	₣ 14.38	₣ 22.31	₣ 4.17	₣ 7.48	3

Approved For Release 2005/07/13 : CIA-RDP80-00810A002400650011-2

Approved For Release 2005/07/13 : CIA-RDP80-00810A002400650011-2

1	2	17180 3	17182 4	17184 5	17186 6	7
Targówek	po	۴ 11 81	۴ 22 81	۴ 1 11	۴ 7 15	—
Jagiellonka	po	۴ 37	۴ 32	۴ 19	۴ 33	1
Warszawa Gdańska	po	۴ 15	۴ 16	۴ 27	۴ 8 00	7
Powązki (WG1)	po	۴ 52	۴ 16	۴ 35	۴ 07	5
Warszawa Jelonki	po	۴ 15 01	۴ 51	۴ 13	۴ 11	7
Warszawa Odolany	po	۴ 15 10	۴ 23 01	۴ 1 51 / 5 12	۴ 8 23	8
		17181	17183	17185	17187	
Warszawa Odolany	po	۴ 15.10	۴ 23.01	۴ 1.51 / 5.12	۴ 8.23	—
Gołąbki	po	۴ 18	۴ 19	۴ 17	۴ 30	4
Ożarów	po	۴ 23	۴ 16 5	۴ 21	۴ 30	6
Płochocin	po	۴ 32	۴ 25.5	۴ 23	۴ 45	8
Błonie	po	۲۲ 18	۲۲ 25	۲۲ 42 3371	۲۲ 55	9
Boża Wola	po	— 55	— 48	— 52	— 9.03	8
Szymanów	po	۴ 16.06	۴ 53	۴ 6.02	۴ 13	10
Piaseczn ica	po	— 18	— 59.5	— 10	— 20	8
Sochaczew	po	۴ 16.30 19.23 14571 1511	۴ 0.10 2.56 1901 3343	۴ 6.21 9.19 1721 1821	۴ 9.28 12.02 1515 3301	10
Leonów	po	۴ 13 20.07 1805	۴ 44	۴ 39	۴ 20	10
Bednary	po	۴ 35	۴ 58	۴ 54	۴ 24	14
Łowicz Gł	p	۲۲ 20.10	۲۲ 4.13 5.01 117186 1715	۲۲ 10.09 10.21	۲۲۲ 12.48	12

Approved For Release 2005/07/13 : CIA-RDP80-00810A002400650011-2

Approved For Release 2005/07/13 : CIA-RDP80-00810A002400650011-2

1	2	17181 3	17183 4	17185 5	17187 6	7
Lowicz GŁ	P o	r r r 20.40	r r 5.04	r r 10.09 10.21	r r r 12.52	
Skierniewice p. elm	P o	— 30	— 17	24	— 55	9
Jackowice	P o	r 21.00	r 27	r 13 11.05 1515	r 12.05	8
Zduńów p. elm	P o	— 11	— 24	— 22	— 19	9
Żychlin	P o	r 24	r 31	r 25	r 22	11
Wólka p. elm	P o	— 24	— 6.02	17	11	12
Kutno Wsch. Os	P o	r 53	r 18	r 12.07	r 11.04	15
Kutno Wsch. Tow	P o	r 21.37 22.19	r 6.21 7.17	r 12.10 13.09	r 11.10 13.22 1723	1
Kutno Zach	P o	r 36	r 21	r 16	r 25	3
Kutno Zach nast. KZ. 8	P o	r 37	r 25	r 17	r 29	2
Krzewie	P o	r 0.14	r 42	r 24	r 56	15
Turzynów	P o	r 29	r 37	r 49	r 16.11	13
Kłodawa	P o	r 46	r 9.19	r 14.09	r 29	14
Zamków p. odg.	P o	r 55	r 1-	r 24	r 20	7.5
Bartogi	P o	r 1.00	r 21	r 17	r 28	2.5
Koło	P o	r 1.22 40 1703	r 41	r 27	r 29	15.5
Budki Nowe p. elm.	P o	— 2.00	— 20	— 46	— 17.00	9
Kramsk	P o	r 10	r 2.00	r 56	r 18	8
Patrzyków	P o	r 20	r 10	r 15.06	r 28	9
Konin	P o	r r 2.48 5.00 1701 1811 1721	r r 9.25 13.50 1721 1811	r r 15.29 19.00 1723	r r 17.51 20.05 1813 17503	15.5
Kawnice p. elm.	P o	— 21	— 21	— 13	— 13	8
Spławie	P o	r 21	r 13.01	r 28	r 28	6
Cienin	P o	r 42	r 13	r 25	r 25	11
Słupca	P o	r 6.02	r 22	r 25	r 25	15.5
Strzałkowo	P o	r 11	r 41	r 19.02	r 21.02	6.5
Wólka	P o	r 18	r 47	r 29	r 29	5
Otoczna	P o	— 27	— 28	— 18	— 18	7
Gutowo Wkp.	P o	r —	r —	r —	r —	4

Approved For Release 2005/07/13 : CIA-RDP80-00810A002400650011-2

Approved For Release 2005/07/13 : CIA-RDP80-00810A002400650011-2

1	2	3	4	5	6	7
[illegible] Wrzes	p o	– 6.12	– 11.11	– 19.22	– 21.32	7
Września	p o	6.15 7.32	11.11 11.33	19.26 20.05	21.26 22.10 17503	2
Podstolice	p o	16	17 173	19	23	13
[illegible]	p o	37 3.29	56	24	31	8
[illegible]	p o	39	15.01	36	38	7
Kostrzyn Wlkp.	p o	19	11	16	19	10
Paczkowo	p o	37	22	31	38 23.15	7
Swarzędz	p o	9.05	30	21.02	36	7
Nowa Wieś p. odg.	p o	10	35	07	0.01	5
Poznań Franowo	p o	9.18 10.50	15.13 18.02	21.15 23.20	0.09 2.56	8
Poznań Starołęka	p o	11.01	17	36	3.10	14
Poznań Dębina p. odg.	p o	08	20	41	11	4
Poznań Górczyn	p o	21	32	55	25	11
Poznań Junikowo p. o.	p o	28	35	58	28	3
Rudnicze p. elm. i b.	p o	30	39	50	30	3
[illegible] p. o. elm. i b.	p o	36	41	9.04	34	4
Palędzie	p o	13	17	69	39	5
Dopiewo	p o	51 273	56	17	17 271	8
Otusz	p o	12.02	19.07	28	38	10
Buk	p o	09	15	35	1.03	6
Opalenica	p o	12.23 12.33	19.30 20.02 215	0.19 1.00	1.20 5.01 1703	12
Porażyn	p o	53	22	30	21	18
Sątopy	p o	13.03	32	30	31	7
Nowy Tomyśl	p o	12	11	41 11713 2.15 1713	10	7
Jastrzębsko	p o	19	48	21	17	6
Chrośnica	p o	26	55	31	51	7
Zbąszyń	p o	38	21.07	43	6.06	11
Chlastawa p. odg.	p o	47	15	32	15	8
Zbąszynek	p o	13.53 1781 14.52 213	21.20 22.20	2.58 371 1.08	6.21 8.56	6
Dąbrowa	p o	15.00	27	15	9.03	7

Approved For Release 2005/07/13 : CIA-RDP80-00810A002400650011-2

Approved For Release 2005/07/13 : CIA-RDP80-00810A002400650011-2

		17181	17183	17185	17193		
[illegible]		1300	2287	113	903		
Szczaniec		19	39	87	16		
Kupienino	p o	— 22	— 19	36	28		
Świebodzin Wkp	p	1333 1333	2259 2235	118 508	937 937		
Wilkowice Świeb.		1601	16	19	1008		
Mostki p.		13	55	28	17		
Bucze Wkp		20	002	33	21		
Toporów	p o	23	16	19	38		
Drzewce	p o	— 13	— 28	600 25	— 18		
Torzym	p o	— 1701	— 15	— 16	— 1107		
Boczów	p o	— 11	— 56	— 38	— 19	383	10
Rzepin	p o	1725 1905	112 110	715 530	1130 1116		
Kunowice	p o	1923 2007	200 210	530 923	1206 1216		
Słubice p. o.	p o	— 13	— 48	— 31	— 52		
Oderbrücke „Ob"	p o	— 19	— 52	— 37	— 58		
Frankfurt O.	p o	20.34 —	3.07 —	9.52 —	13.13 —		

Approved For Release 2005/07/13 : CIA-RDP80-00810A002400650011-2

Approved For Release 2005/07/13 : CIA-RDP80-00810A002400650011-2

Tablica
Таблица
Tabelle 4

Wykaz ostrzeżeń stałych.
Перечень постоянных предупреждений.
Verzeichnis der Gefahrstellen.
(Örtlich zulässige Geschwindigkeiten).

Kierunki ruchu, szlaki lub odstępy	Na kilometrze lub od — do	Oznaczenie miejsc lub obiektów wymagających zmniejszenia szybkości jazdy	Ostrzeżenie nie wiąże do jazdy po torze Nr	Dla pociągów z trakcją parową (P) Elektr. (E) Motor. (M) wszystkich (W)	Należy zmniejszyć szybkość do km godz. dla poc. pasaż. / towar. w kierunku niep. parz. / niep. parz.	Uwagi
Посты движения, переговы или интервалы	№ км. или от — до	Обозначение мест или объектов требующих уменьшения скорости езды	Предупреждение обязывает до езды по пути №	Для поездов с паровой тягой (П) Электрической (Э) Моторной (М) Всех (В)	Нужно уменьшить скорость до ... км час для поездов Пассажир / Товарных В направлении Нечет. / Чет. / Нечет. / Чет.	Примечания
Betriebsstellen, Strecken oder Streckenabschnitte	Kilometer von — bis	Angabe der Stelle oder Bezeichnung der Bauwerke, die Verringerung der Geschwindigkeit verlangen	Verständigkeit betrifft Gleis Nr. Nr	Für Dampflok (D) Elektr. (E) Motor. (M) alle Züge (W)	Die Geschwindigkeit ist auf km St. zu verringern bei Zügen Personen = / Güterz. In Richtung ungerade / gerade / ungerade / gerade	Bemerkungen

Linia: Szczecin Gum. — Krzyż
Линия: Щецин Гум. — Кшиж

Dziewoklicz . . . . Дзевоклич	3.6	Most na Odrze o słabej konstrukcji Мост слабой конструкции Behelfsbrücke	1 | 2	P	30	30	30	30
Rgilica—Widok . . . Ргилица—Видок	7.6 — 8.2	Jazda na zbocznie z mostu jednotorowego na szlak dwutorowy Езда по кривой с моста однопутного на двупутный перегон Ablenkungsfahrt von eingleisiger Brücke auf zweigleisigen Streckenabschnitt	1 | 2	P	40	40	30	30
Stargard Szcz. . . . Старград Щ.	168.565	Wiadukt prowizoryczny. Временный виадук Behelfsviadukt	1 | 2	P	20	20	30	30
Dobiegniew—Podlesiec Добегнев—Подлесец	265.820—265.920	Odbudowa przepustu Восстановление водопроводного канала Durchlass im Aufbau	1 | 2	P	5 / 1 Pfeife mit Lotse	5 / 1 piszczałka с проводником mit Lotse	5 / 1 Pfeife mit Lotse	5 / 1 piszczałka mit Lotse

Approved For Release 2005/07/13 : CIA-RDP80-00810A002400650011-2

Approved For Release 2005/07/13 : CIA-RDP80-00810A002400650011-2

Na wszystkich stacjach tej linii По всем станциям этого участка Auf allen Bahnhöfen	—	a) Przy przejeździe przez zwrotnice w kierunku prostym Во время проезда по стрелкам в прямом направлении Bei Durchfahrt über Weichen	—	P	[illegible]	[illegible]	50	50	*) zarządzenie M. K. telegr. nr. 33008 KM z dn. 9. 10. 1956
		b) Przy przejeździe przez zwrotnice w kierunku zbocznym Во время проезда по стрелкам в направлении кривой Bei Durchfahrt über Weichen Ablenkungsfahrt	—	P	40	40	40	40	
Kryt—Stare Bielice Кирик—Старе Белице	240.490 240.490	Most prowizoryczny Временный мост Behelfsbrücke	1	P	15	—	15	—	

Linia: Piła — Toruń — Hawa
Линия: Пила — Торунь — Илава

Toruń Gł.—Toruń Mokre Торунь Гл.—Торунь Мокре	138.87	Most Мост Brücke	1 1 2	W	30	30	30	30	

Linia: Hawa — Skandawa — Gr. Państwa
Линия: Илава — Скандава — Гр. Государства

Naterki Натерки	—	Wjazd na stację Въезд на ст. Einfahrt in Bahnhof	—	W	30	—	30	—	
Ostróda Оструда		„ „	—	W	30	—	30	—	

Linia: Korsze — Bartoszyce—Gr. Państw.
Линия: Корше — Бартошице — Гр. Государства

Bartoszyce—Gr. Państw. Бартошице—Гр. Государства	236.247	Most prowizor. Временный мост Behelfsbrücke	—	W	10	—	10	—	

Approved For Release 2005/07/13 : CIA-RDP80-00810A002400650011-2

Approved For Release 2005/07/13 : CIA-RDP80-00810A002400650011-2

Tablica
Таблица
Tabelle 5

Wykaz odcinków i punktów niebezpiecznych ze względu na pożar, który może powstać od iskier parowozu lub niedopałków z popielnika.

Перечень участков и пунктов угрожающих пожаром, который может вспыхнуть от искр паровоза, или несгоревшего угля из поддувала.

Verzeichnis der Streckenabschnitte u. Gefah stellen, wo durch Funkenauswurf der Lokomotive oder infolge Herausfallen von glühenden Kohlen aus dem Aschenkasten Feuer entstehen kann.

Odcinek	Na kilometrze od — do	Oznaczenie obiektu lub miejsca	Uwagi
Участок	На километре от — до	Обозначение объекта или места	Примечания
Streckenabschnitt	Kilometer von—bis	Grund	Bemerkungen
1	2	3	4

Linia: Krzyż — Stargard Szcz. — Szczecin Gumieńce
Линия: Кшиж — Старгард Щ. — Щецин Гумиенце

	264.800	265.800	Las iglasty str. prawa Лес хвойный правая сторона Wald rechts
	272.800	274.800	Las iglasty dwustronny z przerwami. Лес хвойный двусторонний с перерывами. Wald auf beiden Seiten
	277.900	283.000	
Krzyż Chojeczno Кшиж Хойнице	304.910	304.960	Las liściasty strona lewa Лес лиственный левая сторона Wald links
	305.800	307.510	Las mieszany dwustronny z przerwami Лес смешанный двусторонний с перерывами Wald auf beiden Seiten

1	2	3	4
	304.800—305.800	Las mieszany dwustronny z przerwami Лес смешанный двусторонний с перерывами Wald auf beiden Seiten	
	308.500—308.700	Las liściasty strona lewa Лес лиственный левая сторона Wald links	
Chojeczno—Stargard Szcz. . . . Хойнице—Старгард Щ.	309.200—309.600	Las liściasty strona prawa Лес лиственный правая сторона Wald rechts	
	311.000—311.400	Las liściasty dwustronny z przerwami Лес лиственный двусторонний с перер. Wald auf beiden Seiten	
	313.000—319.000	Las mieszany dwustronny z przerwami Лес смешанный двусторонний с перерывами Wald auf beiden Seiten	
	321.800—321.850	Las mieszany strona lewa Лес смешанный левая сторона Wald links	
	168.500—169.000	Wiadukt prowizoryczny Временный виадук Behelfsviadukt	
Stargard Szcz.—Szcz. Dąbie . . . Старгард Щец.—Щецин Домбе . . .	169.000—169.600	Las mieszany strona lewa Лес смешанный левая сторона Wald links	
	169.900—169.100	Las dwustronny Лес хвойный двусторонний Wald auf beiden Seiten	

12

Approved For Release 2005/07/13 : CIA-RDP80-00810A002400650011-2

1	2	3	4
Stargard Szcz Szcz Dąbie Старгард Щец Щецин Домбе	153 520 — 149 000	Las iglasty dwustronny Лес хвойный двусторонний Wald auf beiden Seiten	
Stargard Szcz Szcz Dąbie Старгард Щ. — Щецин Домбе	147 620 — 146 500	Las iglasty strona lewa Лес хвойный левая сторона Wald links	
Szcz. Dąbie— Wrtowo p. odg Щецин Домбе — Вртово бл. п. отв	9 500 — 9 000	Las liściasty i budynki niezamieszkałe Лес лиственный и здания не жилые Wald und unbewohnte Häuser	

Linia: — Piła Kostrzyn
Линия: Пила — Кюстрин

Piła Krzyż Пила Кшиж	186 900 — 194 960	Las — Лес — Wald	
	206 300 — 225 000	Las — Лес — Wald	
	230 680 — 235 110	Las — Лес — Wald	
Krzyż Stare Bielice Кшиж Старе Белице	240 462	Most prowizoryczny Временный мост Behelfsbrücke	
Krzyż Gorzów Wlkp. Кшиж Гожув Вкп.	244 710 — 250 210	Las — Лес — Wald	
Gorzów Wlkp Kostrzyn Гожув Вкп Кюстрин	312 230 — 313 230	Las — Лес — Wald	
	314 840 — 317 480	Las — Лес — Wald	
	336 410 — 337 270	Las — Лес — Wald	
Kostrzyn Kustrin Кюстрин Кюстрин	341 380 — 341 560	Most prowizoryczny Временный мост Behelfsbrücke	

1	2	3	4
Linia: Piła — Toruń — Inowa **Линия: Пила — Торунь — Инова**			
Piła Пила	344.630—344.930	Teren bocznicy Monopolu Spirytusowego Выделенная земля для железнодорожной ветки водочного завода Anschluss-Gelände des Staats-Spiritus-Monopols	
Piła — Kaczory Пила—Качоры	336.880—343.860	Las — Лес — Wald	
Wyrzysk Osiek Выжиск—Осек	306.450—307.260	Zbiorniki naftowe, szopy na słomę Бассейны для нефти и деревянные сараи для соломы Petroleum-Behälter Holzschuppen für Stroh	
Wyrzysk Osiek — Samostrzał Выжиск Осек—Самостшел	203.550—204.240	Las — Лес — Wald	
	197.800—201.630	Las — Лес — Wald	
Ślesin — Strzelewo Слесин—Стшелево	172.800—177.980	Las — Лес — Wald	
Strzelno — Bydgoszcz Стшельно—Быдгощ	169.000—170.860 182.200—184.080	Las — Лес — Wald	
Bydgoszcz — Łęgnowo Быдгощ—Лензново	150.900—151.680	Las — Лес — Wald	
Łęgnowo — Toruń Gł. Лензново—Торунь Гл.	118.600—148.000	Las — Лес — Wald	
Toruń Gł.—Toruń Mokre Торунь Гл.—Торунь Мокре	136.092—137.046	Most Мост Brücke	

Approved For Release 2005/07/13 : CIA-RDP80-00810A002400650011-2

Approved For Release 2005/07/13 : CIA-RDP80-00810A002400650011-2

1	2	3	4
Toruń Mokre — Papowo Tor Торунь Мокре — Папово Тор	142 325 143 623		
Turano Rychnowo Туково Рыхново	154 295 155 490		
Ostrowite p. Jabl. Lipniki Островите п. Ябл. Липники	204 860 205 860		
Lipniki Biskupiec Pomorski Липники Бискупец Поморски	211 100 212 730	Las Лес — Wald	
Biskupiec Pomorski Jamielnik Бискупец Поморски Ямелник	216 178 220 873		
Jamielnik Hawa Gł. Ямелник Нява Гл.	223 455 228 080		

Linia: — Hawa — Skandawa — Gr. Państwa
Линия: Нява — Скандава — Гр. Государства

Rudzienice Nowe Samolubowo Рудзеницы Новы Самолюбово	238 850 239 250		
	241 770 241 928		
	242 830 243 050		
	246 067 248 095	Las Лес — Wald	
Samolubowo Ostrocki Самолюбово Остроцки	255 943 258 730		
	255 781 256 123		
Ostrocki Borzal Остроцки Борзал	268 250 270 [illegible]		
	271 080 274 600		

1	2	3	4
Urzeszewo — Naterki Ужешево — Натерки	287.780—288.100		
Naterki—Olsztyn Zach. Натерки—Ольштын зап.	301.840—303.050		
Olsztyn—Lagajny Ольштын—Лягайны	301.000—301.300		
	304.000—306.000	Las — Лес — Wald	
Brzeszewo—Wipsowo Бжешево—Випсово	315.930—323.000		
Wipsowo—Czerwonka Випсово—Червонка	323.000—326.700		
Czerwonka—Górowo Червонка—Гурово	333.900—336.740		
Górowo—Sątopy Samulewo Гурово— Сонтопы Самулево	342.730—343.900		
Linkiejmy—Korsze Линкеймы—Корше	360.124—360.440		
Drogosze—Skandawa Дрогоше—Скандава	379.430—379.880	Las — Лес — Wald	
Skandawa—Gr. Państwa Скандава Гр. Государства	384.790—384.900	Las — Лес — Wald	

124

Approved For Release 2005/07/13 : CIA-RDP80-00810A002400650011-2

Approved For Release 2005/07/13 : CIA-RDP80-00810A002400650011-2

1	2	3	4

Linia: Korsze — Bartoszyce — Gr. Państwa
Линия: Корше — Бартошице — Гр. Государства

Korsze—Wiatrowiec Warm Корше—Ветровец Варм	209 425		Ponad torem wiadukt prowizoryczny Виадук временный Über dem Gleis-Behelfsviadukt
Korsze — Wiatrowiec Warm. Корше — Ветровец Варм	210 720	210 870	Las — Лес — Wald
	211 890	212 270	Las — Лес — Wald
	214 074		Most prowizoryczny Временный мост Behelfsbrücke
Wiatrowiec Warm — Bartoszyce Ветровец Варм — Бартошице	217 670	218 170	Las — Лес — Wald
Bartoszyce — Granica Państwa Бартошице — Гр. Государства	220 [illegible]		Most prowizoryczny Временный мост Behelfsbrücke
	230 450	230 750	Las — Лес — Wald
	236 534	239 400	Las — Лес — Wald

Tablica / Таблица / Tabelle 6

Wykaz miejsc zagrożonych podczas ulewy.
Перечень мест угрожающих во время ливня.
Verzeichnis der Gefahrstellen bei starken Regengüsser.

Oddział drogowy	Szlak	Kilometry od — do	Kategoria a	b	c	d	Uwagi
Отделение пути	Перегон	Километр от — до	Категория а	б	в	д	Примечание
Bauunterhaltungsamt	Strecke	Kilometer von — bis	Gruppen a	b	c	d	Bemerkungen
1	2	3	4	5	6	7	8

Linia: Szczecin Gum. — Krzyż
Линия: Щецин Гум. — Кшиж

Stargard Szcz. . . .	Stargard Szcz.—Reptowo	167.206—166.800					
Старгард Щ. . . .	Старгард Щ.—Репово						
Stargard Szcz. . . .	Stargard Szcz.—Grzędzice Starg.	165.025				d	
Старгард Щ. . . .	Старгард Щ.—Гженджице Ст.						
Stargard Szcz. . . .	Ziemomyśl—Dolice	317.185				d	
Старгард Щ. . . .	Земомысль—Долице						
Stargard Szcz. . . .	Rębuszewo—Słoniec	281.784				d	
Старгард Щ. . . .	Ребушево—Слонец						
Stargard Szcz. . . .	Podlasiec—Dobiegniew	265.317				d	
Старгард Щ. . . .	Подлесец—Добегнев						

Approved For Release 2005/07/13 : CIA-RDP80-00810A002400650011-2

Approved For Release 2005/07/13 : CIA-RDP80-00810A002400650011-2

1	2	3	4	5	6	7	8
Szczecin	Zdunowo—Sacz Dębie	146.840—146.760			c		
Щецин	Здуново—Щец Дембе						
Szczecin	Watowo p. odg. — Sacz. Gumieniec	2.000—1.900			c		
Щецин	Ватово п. отв.—Щ. Гуменице						
Linia: Piła — Toruń — Iława							
Линия: Пила — Торунь — Илава							
Bydgoszcz	Białośliwie — Wyrzysk Osiek	214.292				d	
Быдгощ	Белостыне — Выжиск Осек						
Bydgoszcz	Białośliwie — Wyrzysk Osiek	213.434				d	
Быдгощ	Белостыне — Выжиск Осек						
Bydgoszcz	Samostrzel — Nakło	188.318				d	
		187.743				d	
Быдгощ	Самоствель — Наклo	186.946				d	
		186.424				d	
Bydgoszcz	Slesin—Strzel	172.052				d	
Быдгощ	Слесин—Стшель						
Bydgoszcz Быдгощ	Strzelno — Bydgoszcz	170.0887				d	
Toruń Торунь	Стшелево — Быдгощ						
Toruń Торунь	Cierpice - Toruń Церпице—Торунь	116.972				d	
Toruń	Toruń Mokre — Igrowo Tor.	144.814				d	
Торунь	Торунь—Мокре Игрово Тор.						
Linia: Iława — Skandawa — Gr. Państwa							
Линия: Илава — Скандава — Гр. Государства							
Olsztyn	Unieszewo—Natorki	284.7—284.9			c		
Ольштын	Унешево — Наторки						
Kętrzyn	Czerwonka Górowo	335.960—336.460			c		
Кентшин	Червонка Гурово						

1	2	3	4	5	6	7	8
Kętrzyn	Górowo—Sątopy Samulewo	348.100—340.300			c		
		346.300—346.400			c		
Кентшин	Гурово — Сонгопы Самулево	346.600—346.770			c		
Kętrzyn	Sątopy Samulewo—Lamkiejmy	356.650—356.730			c		
Кентшин	Сонгопы — Самулево — Ламкеймы						
Kętrzyn	Lamkiejmy — Korsze	364.700—365.400			c		
Кентшин	Ламкеймы — Корше						
Kętrzyn	Parys—Drogosze	371.000—371.100			c		
Кентшин	Перыс — Дрогоше	372.300—372.500			c		
		373.000—373.300			c		
Linia: Korsze — Bartoszyce — Gr. Państwa							
Линия: Корше — Бартошице — Гр. Государства							
Nie ma — Нет — Sind keine							

Objaśnienie znaków kategorii: kategoria
a) mosty i przepusty
b) rowy odwadniające
c) niewysokie nasypy
d) przejazdy

Условные обозначения:
a) мосты и путепроводы
b) водоотводные каналы
c) невысокие насыпи
d) переезды

Erläuterung der Gruppen:
a) Brücken u. Durchlässe
b) Entwässerungsgräben
c) Niedriger Bahndamm
d) Straßenübergänge

Approved For Release 2005/07/13 : CIA-RDP80-00810A002400650011-2

Approved For Release 2005/07/13 : CIA-RDP80-00810A002400650011-2

Tablica / Таблица / Tabelle 8

Wykaz odległości: a) między posterunkami następczymi i osłonnymi, przystankami osobowymi, ładowniami i bocznicami, b) kilometry oznaczone na linii.

Перечень разстояний между станциями, постами, блок-постами и километраж от первоначального путевого пункта.

Verzeichnis der Entfernungen a) zwischen Blockstellen und Deckungsstellen, Haltepunkte, Ladestellen und Anschlussgleisen, b) Kilometer gezeichnet auf der Strecke.

Nazwa posterunku następczego, osłonnego, przystanku osobowego, ładowni i bocznicy	Odległość w km między sąsiednimi punktami	Kilometry oznaczone na linii	Nazwa posterunku następczego, osłonnego, przystanku osobowego, ładowni i bocznicy	Odległość w km między sąsiednimi punktami	Kilometry oznaczone na linii
Название поста последующего, защитного, полустанка пассажирского, дебаркадера и жел дор ветки	Расстояние в км между сосед. пунктами	Километры обозначенные на ж. д. линии	Название поста последующего, защитного, полустанка пассажирского, дебаркадера и жел дор ветки	Километры обозначенные на ж. д. линии	Расстояние в км между сосед. пунктами
Benennung der Blockstellen, Deckungsstellen, Haltepunkte, Ladestellen Anschlussgleisen	Entfernung in Kilometer zwischen den Nachbarpunkten	Kilometer gezeichnet auf der Strecke	Benennung der Blockstellen, Deckungsstellen, Haltepunkte Ladestellen Anschlussgleisen	Entfernung in Kilometer zwischen den Nachbarpunkten	Kilometer gezeichnet auf der Strecke
1	2	3	1	2	3

Linia: Krzyż — Stargard Szcz. — Бесз. Gumieńce

Линия: Кшиж — Старград Ш. — Шец. Гуменьце

Krzyż Кшиж	0 00	248 3	Dobiegniew Добегнев	5.20	271.5
Granica D O K P Границе Дирекции	4 77	253 00	Bierzwnik Бежвник	8.72	279.8
Drawiny Дравны	1 63	254 63	Rębusz Ребуж	5.67	285.5
Podlesiec Подлесец	7 02	261 65	Słonice Слонице	6.49	291.8
Mierzęcin p o Мержецин	3 28	264 93	Stary Klukom Стары Клюком	6.32	298.1
Słonsk p osł Слонск бл п отв	0 94	265.87	Chełmsko Хелмно	5 10	303.2

1	2	3	4	5	6
Chełmsko Хелмно	5.10	303.24	Wałowo p. odg. Вегово бл. п. отв.	2.20	2.20
Ziemomyśl Земомысль	6.96	310.19	Dziewoklicz p. odg. Дзевоклич бл. п. отв.	1.93	4.13
Dolice Долице	7.15	317.34	Regalica p. odg. Регалица п. отв.	3.51	7.64
Morzyca p. o. Моржица п. пас.	4.43	321.77	Widok p. odg. Видок п. отв.	1,22	8.86
Kolin Колин	3.67	325.45	Szcz. Zdroje p. o. Шец. Здрое п. пас.	1.04	9.89
Strzebielewo p. o. Стребелево п. пас.	2.11	327.56	Smosenin Dąbie Шмошин Домбе	3.44	13.33 143.88
Witkowo Pyrz. Витково Пыж.	3.84	331.10	Zdunowo Здуново	6.43	150.31
Stargard Szcz. Старград Шец.	6.67	337.78 233.68	Repiowo Репрово	6.33	156.65
Stargard Szcz. Kon. Старград Ш. Серг.	(2.20)		Miedwiecko p. o. Медвецко п. пас.	4.46	161.05
Grzędzice p. pl. i po Гжендзице бл. и с. тел. ш. пас.	421.	164.85	Grzędzice p. bl. i po Гжендзице бл. и с. тел. ш. пас.	3.80	164.86
Lubiwiecko p. o. Любивецко п. пас.	3.80	161.05	Stargard Szcz. Kon. Старград Ш. Серг.	(3.40)	333.68
Repiowo Репрово	4.40	156.65	Stargard Szcz. Старград Шец.	4.70	337.78
Chmielowo Хмелево	6.34	150.31	Strzebielewo p. o. Стребелево п пас.	6.68	331,10
Smosenin Dąbie Шмошин Домбе	6.43	143.88 13.33	Witkowo Pyrz. Витково Пыж.	3.84	327.56
Szcz. Zdroje p. o. Шец. Здрое п. пас.	3.44	9.89	Kolin Колин	2.11	325.45
Widok p. odg. Видок п. отв.	1.04	8.85	Morzyca p. o. Моржица п. пас.	3.68	321.77
Regalica p. odg. Регалица п. отв.	1.22	7.64	Dolice Долице	4.43	317.34
Dziewoklicz p. odg. Дзевоклич бл. п отв.	3.51	4.13	Ziemomyśl Земомысль	7.15	310.19
Wałowo p. odg. Вегово бл. п отв	1.93	2.20	Chełmsko Хелмно	6.96	303.24
Szcz. Gumieńce Шец. Гуменьце	2.20	0.00	Stary Klukom Стары Клюком	5 10	298.14
Szcz. Gumieńce Шец. Гуменьце	0.00	0 00	Słonice Слонице	6.32	291.82

121

Approved For Release 2005/07/13 : CIA-RDP80-00810A002400650011-2

Approved For Release 2005/07/13 : CIA-RDP80-00810A002400650011-2

1	2	3	4	5	6
Sławno Сломно	6.32	291.82	Mierzęcin p. o. Межецин п. пас.	0.94	284.5
Bąbrowo Рембуж	6.49	285.33	Podlesiec Подлесец	3.28	281.0
Bierzwnik Вержвник	5.46	279.87	Drawiny Дравины	7.02	254.0
Dobiegniew Добегнев	8.72	271.15	Granica D. O. K. P. Граница Дирекции	1.63	253.0
Słonów p. osł. Сломув бл. п. отв.	5.28	265.87	Krzyż Кшиж	4.77	248.2

Linia: Piła — Kostrzyn
Линия: Пила — Костшин

Piła osob. Пила пас.	—	179.54	Stargard Kraj. Wsch. Старгард Краев. Вост.	6.69	288.2
Piła Tow. Пила Тов.	1.26	180.80	Sarbiewo Сарбево	3.24	271.6
Piła Rozrząd. Пила Сорт.	2.14	182.94	Górki Noteckie Гурки Нотецке	4.87	276.8
Stobno Стобно	5.34	188.28	Santok Санток	7.55	283.8
Biała Piska p. o. Бяла Пиляска п. пас	9.13	197.41	Czechów p. o. Чехув п. пас.	7.25	291.0
Trzcianka Тыцинка	4.66	202.07	Wawrów m. i ł. Ваврув разъезд	2.15	293.2
Siedlisko Czarnk. Седлиско Чарнк.	7.15	209.22	Garsów Wkp. osob. Гожув Вкп. пас.	3.79	297.0
Biernatowo Бернатово	4.80	214.02	Gorzów Wkp. Tow. Гожув Вкп. тов.	1.21	298.2
Wieleń Pln. Велень Сев.	12.41	226.43	Wieprzyce p. o. i ł. Вепшице п. пас.	2.29	300.5
Krzyż Кшиж	11.50	237.93	Łupowo Лупово	4.40	305.0
Stare Bielice Старе Белице	7.01	244.94	Bogdaniec Богданец	3.24	308.2
Nowe Drezdenko Новe Дрезденко	6.08	251.02	Nowiny Wielkie Новины Вельке	5.56	313.7
Stare Kurowo Старе Куровo	10.51	261.53			

1	2	3
Nowiny Wielkie Новины Вельке	5.56	313.77
Gronica Гронница	7.24	321.01
Kamień Mały Камень Малы	8.80	329.81
Ambroszyn Амброшин	5.36	334.97
Kostrzyn Tow. Костшин Тов.	4.60	339.57
Kostrzyn osob. Костшин Пас.	0.99	340.56
Granica Państwa Граница Государства	1.87	342.43
Kostrzyn osob. Костшин Пас.	1.87	340.56
Kostrzyn Tow. Костшин Тов.	0.99	339.57
Ambroszyn Амброшин	4.60	334.97
Kamień Mały Камень Малы	5.36	329.61
Gronica Гронница	8.80	21.01
Nowiny Wielkie Новины Вельке	7.24	313.77
Bogdaniec Богданец	5.56	308.21
Łupowo Лупово	3.24	304.97
Wieprzyce p. o. i ł. Вепшице п. пас.	4.40	300.57
Gorzów Wkp. Tow. Гожув Вкп. тов.	2.29	298.28
Gorzów Wkp. osob. Гожув Вкп. пас.	1.21	297.07

1	2	3
Wawrów m. i ł. Ваврув разъезд	3.79	293.28
Czechów p. o. Чехув п. пас.	2.15	291.13
Santok Санток	7.25	283.88
Górki Noteckie Гурки Нотецке	7.55	276.33
Sarbiewo Сарбево	4.87	271.46
Stargard Kraj. Wsch. Старгард Краев. Вост.	3.24	68.22
Stare Kurowo Старе Куровo	6.69	261.53
Nowe Drezdenko Новe Дрездeнко	10.51	251.02
Stare Bielice Старе Белице	6.08	244.94
Krzyż Кшиж	7.01	237.93
Wieleń Pln. Велень Сев.	11.50	226.43
Biernatowo Бернатово	12.41	214.0 2
Siedlisko Czarnk. Седлиско Чарнк.	4.80	209.22
Trzcianka Тыцинка	7.15	202.07
Biała Piska p. o. Бяла Пиляска п. пас.	4.66	197.41
Stobno Стобно	9.13	188.28
Piła Rozrząd. Пила Сорт.	5.34	182.94
Piła Tow. Пила Тов.	2.14	180.80
Piła osob. Пила пас.	1.26	179.54

132

Approved For Release 2005/07/13 : CIA-RDP80-00810A002400650011-2

Approved For Release 2005/07/13 : CIA-RDP80-00810A002400650011-2

Linia: Piła — Toruń — Iława
Линия: Пила — Торунь — Илава

1	2	3
Piła Rozrz. / Пила сорт.	0.00	3.40
Piła dw. tow. / Пила ст. тов.	1.80	1.50
Piła dw. osob. / Пила ст. пас.	1.50	245.9
Zelgniewo p. bl. (niecz.) / Желгнево бл. п. недейств.	6.50	239.4
Kaczory / Качоры	3.80	235.6
Rzadkowo p. bl. (niecz.) / Жадково бл. п. не действ.	4.00	231.6
Miasteczko Kr. / Мястечко Кр.	5.80	225.8
Białośliwie / Белослив	7.10	218.7
Krostkowo p. bl. / Кростково бл. п.	5.90	212.8
Wyrzysk Osiek / Вырзск Осек	5.80	207.0
Samostrzel / Самострел	9.50	197.5
Anielin p. o. / Ангелины п. пас.	3.60	193.5
Nakło n. Notecią / Наклo н. Нотецю	8.20	185.7
Slesin p. bl. st. h. / Слесин бл. п. ст. кон.	8.70	177.0
Strzelewo / Стшелево	5.10	171.9
Pawłowek p. o. / Павлувек п. пас.	3.20	166.7
Prądy mij. / Пронды разъезд	5.10	163.6
Czyżkowko p. odg. / Чижковко бл. п. отв.	2.20	161.4
Bydgoszcz Przed. / Быдгощ сорт.	1.30	158.1
Bydgoszcz Gł. / Быдгощ Гл.	1.20	156.9
Bielawki p. o. / Белявки п. пас.	4.50	154.4
Bydgoszcz Wschód Osob. / Быдгощ Вост Пасаж.	2.20	152.2
Łęgnowo / Ленгново	3.50	147.3
Makowiska p. bl. / Маковиска бл. п.	4.60	144.1
Solec Kujawski / Солец Куявски	5.40	138.7
Przyłubie Kr. p. o. i p. bl. / Пшилубе бл. п. и пас.	7.30	131.4
Wodek p. bl. i boczn. szlak / Водек бл. п. ветка отв.	5.30	123.7
Cierpice / Церпице	6.80	119.3
Toruń Podg. p. odg. / Торунь Подг. бл. п. отв.	6.30	113.0
Kluczyki p. o. / Ключки п. пас.	1.30	111.7
Toruń tow. / Торунь тов.	1.60	110.1
Toruń Gł. / Торунь Гл.	1.10	108.9
Toruń Miasto / Торунь Място	1.72	137.1
Toruń Mokre / Торунь Мокре	1.95	139.0
Toruń Mokre / Торунь Мокре	1.86	139.09
Rubinkowo p. bl. niecz. / Рубинково бл. п. недейст.	3.21	142.30
Papowo Toruńskie / Папово Торунъское	2.85	145.15
Turzno / Тужно	4.77	149.92
Kamionki p. bl. niecz. / Камёнки бл. п. недейст.	3.38	153.30
Rychnowo / Рыхново	3.67	156.97
Kowalewo Pom. / Ковалево Пом.	4.50	161.47
Plywaczewo p. bl. niecz. / Плывачево бл. п. недейст.	3.63	165.10
Zleleń / Зелень	3.50	168.60
Wąbrzeźno / Вонбжежно	6.44	175.04
Zaskocz p. bl. niecz. / Заскоч бл. п. недейст.	5.17	180.21
Książki / Ксенжки	3.69	183.90
Budziszewo p. bl. niecz. / Будзишево бл. п. недейст.	5.39	189.84
Jabłonowo Zach. p. odg. / Яблоново Зап. бл. п. отв.	2.19	192.03
Jabłonowo Pom. / Яблоново Пом.	1.91	193.94
Bug Góralski p. bl. niecz. / Бут Гуральски бл. п. не действ.	4.18	198.12
Ostrowite p. Jabł. / Островите п. Ябл.	4.45	202.57
Lipinki / Липинки	4.58	207.48
Biskupiec Pom. / Бискупец Пом.	5.60	213.08
Łąkosz p. bl. niecz. / Лонкош бл. п. не действ.	5.06	218.11
Jamielnik / Ямельник	3.81	221.92
Wrzosy p. bl. niecz. / Вжосы бл. п. не действ.	3.27	225.19
Iława Główna / Илава Гл.	4.48	229.67

Linia: Iława Gł.—Skandawa—Gr. Państwa
Линия: Илава — Скандава — Гр. Государства

1	2	3
Iława Gł. / Илава Гл.	0.00	229.67
Budzienice Suskie / Рудзеница Суске	9.06	238.73
Pikus p. o. / Пикус п. пас.	5.07	243.80
Samborowo / Самборово	5.85	249.65
Ostróda / Оструда	9.45	259.10
Stare Jabłonki / Старе Яблонки	9.86	268.96
Biesal / Бесаль	7.71	276.67
Unieszewo / Унешево	7.32	283.99
Naterki / Натерки	5.27	289.26
Dojtki p. bl. niecz. / Дойтки бл. п. не действ.	4.22	293.48

Approved For Release 2005/07/13 : CIA-RDP80-00810A002400650011-2

Approved For Release 2005/07/13 : CIA-RDP80-00810A002400650011-2

1	2	3
Dojtki p. bl. niecz. Дойтки бл. п. не действ.	4.22	283.48
Olsztyn Zach. p. o Ольштын Зап.	3.23	286.71
Olsztyn Most Ольштын Мост	0.99	287.10
Olsztyn Gł. Ольштын Гл.	1.79	288.89
Olsztyn Tow. Ольштын Тов.	0.80	289.69
Olsztyn Wsch. Ольштын Вост.	1.57	291.26
Legajny Легайны	6.51	297.77
Barczewo Барчево	6.10	313.87
Wipsowo Випсово	8.68	322.55
Czerwonka Червонка	8.86	329.42
Górowo Гурово	8.15	337.57
Sątopy Samulewo Сонтопы Самулево	13.94	351.51
Lankiejmy Ланкеймы	8.52	360.03
Korsze Корше	6.34	366.37
Parys p. o. Парыс п. пас	4.35	370.72
Drogosze Дрогоше	3.94	374.66
Skandawa Скандава	6.60	381.26
Zelonadorodnyj Зеленодородный	10.72	391.98
Skandawa Скандава	10.72	381.26

1	2	3
Drogosze Дрогоше	6.60	374.66
Parys p. o. Парыс п. пас.	3.94	378.60
Korsze Корше	4.35	382.95
Lankiejmy Ланкеймы	6.34	389.29
Sątopy Samulewo Сонтопы Самулево	8.52	397.81
Górowo Гурово	13.94	411.75
Czerwonka Червонка	8.15	419.90
Wipsowo Випсово	8.86	428.76
Barczewo Барчево	8.68	437.44
Legajny Легайны	6.10	443.54
Olsztyn Wsch. Ольштын Вост.	6.51	450.05
Olsztyn Tow. Ольштын Тов.	1.57	451.62
Olsztyn Gł. Ольштын Гл.	0.80	452.42
Olsztyn Most Ольштын Мост	1.79	454.21
Olsztyn Zach. p. o. Ольштын Зап.	0.99	455.20
Dojtki p. bl. niecz. Дойтки бл. п.	3.23	458.43
Naterki Натерки	4.22	462.65
Uniamowo Уняново	5.27	467.92
Biesal Бесаль	7.33	475.25

1	2	3
Biesal Бесаль	7.33	275.67
Bare Jabłonki Грарe Яблонки	7.71	283.38
Ostróda Острода	9.84	293.19
Samborowo Самборово	9.45	302.65

Linia: Korsze — Głomno — Gr. Państwa (Bagrationowsk)

Линия: Корше — Гломно — Гр. Государства (Багратионовск)

Korsze Корше	0.00	292.64
Studzieniec p. o. Студзенец п. пас.	6.71	299.75
Wiatrowiec Warm. Ветровец Варм.	7.44	216.19
Bartoszyce Вартошице	9.46	225.65
Głomno Гломно	9.46	236.11
Granica Państwa Гр. Государства	6.18	241.99
Bagrationowsk Багратионовск	4.45	245.74

1	2	3
Pikus p. o. Пикус п. пас.	5.85	243.89
Studzieniec Suskie Студзенице Суске	5.87	249.76
Mawa Gł. Мава Гл.	9.86	259.62

Bagrationowsk Багратионовск	0.00	245.74
Granica Państwa Гр. Государства	4.45	241.29
Głomno Гломно	9.49	235.11
Bartoszyce Вартошице	9.46	225.65
Wiatrowiec Warm. Ветровец Варм.	9.46	216.19
Studzieniec p. o. Студзенец п. пас.	7.44	208.75
Korsze Корше	6.71	202.04

Approved For Release 2005/07/13 : CIA-RDP80-00810A002400650011-2

Approved For Release 2005/07/13 : CIA-RDP80-00810A002400650011-2

Tablica / Таблица / Tabelle 11

Wykaz posterunków zapowiadawczych, na których sygnał „Wolna droga" na semaforze wyjazdowym oznacza dla kierownika pociągu i maszynisty pozwolenie na odjazd pociągu.

Перечень постов и станций, на которых открытый выходной семафор дает право машинисту и главному кондуктору на отправление поезда.

Verzeichnis der Zugmeldestellen wo der Auftrag zur Abfahrt dem Zugführer u. Lokomotivführer durch das Ausfahrtsignal erteilt wird.

Posterunki zapowiadawcze (geograficznie)	Dla których pociągów	Posterunki zapowiadawcze (geograficznie)	Dla których pociągów
Посты предупредительные географически	Для которых поездов	Посты предупредительные географически	Для которых поездов
Zugmeldestellen (geographisch)	Für welche Züge	Zugmeldestellen (geographisch)	Für welche Züge
1	2	1	2

Linia: Krzyż — Stargard Szcz. — Szcz. Gumieńce
Линия: Кшиж — Старгард Щ. — Щец. Гумеяньце

Nie ma — Нет — Sind keine

Linia: — Piła — Kostrzyn
Линия: Пила — Кострин

Nie ma — Нет — Sind keine

Linia: Piła — Toruń — Iława
Линия: Пила — Торунь — Илава

Nie ma — Нет — Sind keine

Linia: Iława — Skandawa — Gr. Państwa
Линия: Илава — Скандава — Гр. Государства

Nie ma — Нет — Sind keine

Linia: Piła — Toruń — Iława
Линия: Пила — Торунь — Илава

Linia: Korsze — Bartoszyce — Gr. Państwa
Линия: Корше — Бартошице — Граница Государства

Nie ma — Нет — Sind keine

Tablica / Таблица / Tabelle 12

Wykaz posterunków zapowiadawczych, na których dla pociągów towarowych zamiast „Nakaz jazdy" pozwolenie na odjazd pociągu daje upoważniony pracownik.

Перечень постов и станций, на которых с разрешения деж. по ст. дают разрешение на отправление поезда старш. стрелочник, стрелочник или деж. по парку.

Verzeichnis der Zugmeldestellen, wo anstatt des „Fahrtbefehls" der Auftrag zur Abfahrt für Güterzüge von einem Betriebsbeamten erteilt wird.

Posterunki zapowiadawcze (geograficznie)	Nr lub nazwa nastawni lub posterunku zwrotniczego	Odległość w metrach od posterunku dyżurnego ruchu	Kto daje pozwolenie na odjazd pociągu	Z torów Nr Nr
Посты предупредительные географически	№ или название переводной стрелки или поста стрелочника	Расстояние в метрах от поста дежурного движения	Кто дает разрешение на отъезд поезда	С путей № №
Zugmeldestellen (geographisch) 1	Nr oder Bezeichnung des Stellwerkes oder Weichenpostens	Entfernung vom Betriebsposten Meter	Auftrag zur Abfahrt erteilt	Aus Gleis Nr Nr
1	2	3	4	5

Linia: Krzyż Stargard Szcz. — Szcz. Gumieńce
Линия: Кшиж — Старгард Щ. — Щец. Гумеяньце

Drawiny Дравины	Dz Дз	930	nastawniczy стрелочник Stellwerkswärter	4
Podlesiec Подлесец	Pw Дв	853	„	4
Dobiegniew Добегнев	Dz Дз	862	„	4,6
Bierzwnik Бежвник	Bpn Бпн	832	„	2
Rębusz Рембуш	Rw Рв	483	„	5
Słonice Сломице	Sz Сз	1068	„	3

Approved For Release 2005/07/13 : CIA-RDP80-00810A002400650011-2

Approved For Release 2005/07/13 : CIA-RDP80-00810A002400650011-2

1	2	3	4	5
Stary Klukom Стары Клюком	Sz Сз	630	nastawniczy стрелочник Stellwerkswärter	3
Chojnicko Хойнко	Chw Хв	1137	„	2, 4, 6, 8
Zielonamyśl Зеленамысль	Zpd Зпд	1150	„	4
Dolice Долице	Dw Дв	273	„	5
Kolin Колин	Kdd Кдд	780	„	3, 5
Stargard Szcz Старгард Щец	Nr 2 Spd № 2 Спд	920	„	2, 4, 5, 6 *)
	Nr 5 Spl № 5 Спт	590	„	40—58 **)
	Nr 1 Spn № 1 Спп	2090	„	200, 202 ***)
Reptowo Рептово	Rw Рв	491	„	2, 4 w kierunku Stargardu Szcz. 2, 4 в направлении Старгард Щец.
Zdunowo Здуново	Zw Зв	991		2, 4 w kierunku Reptowa 2, 4 в направлении Рептова
Szcz Dąbie Щец Дабе	Sdp Сдп	469		104, 106, 108 110, 112, 114 na dworzec osob. 110, 112, 114 на пас. станцию
	Sdw Сдв	2501		212, 214 do Zdunowa 212, 214 до Здунова
Szcz Gumience Щец Гуменице	Gpd Гпд	1011	„	201, 203 w kierunku Tantowa 201, 214 в направлении Тантова
Szcz Gumience Щец Гуменице	Gpn Гпп	849	„	101, 105 w kierunku Stobna Szcz. (Grambow) 001, 105 в напр. Стобно Щец. (Грамбов)

*) W kierunku { Ulikowo, Kolin, Kluczewo Pom / Ulikowo, Kolin, Kluczewo Pom, Reptowo
**) In Richtung
***) В направлении Уликово, Колин, Ключево Пом / Уликово, Колин, Ключево Пом, Рептово

1	2	3	4	5
Linia: Piła — Kostrzyn **Линия: Пила — Кострин**				
Stobno Стобно	Sz Сз	619	nastawniczy стрелочник Stellwerkswärter	1, 3
Siedlisko Czarnkowskie Седлиско Чарнковске	Sz Сз	814	„	1
Biernatowo Бернатово	Bw Бв	425	„	2, 4
Wieleń Pln. Велень Север	Wz Вз	531	„	1, 3
Krzyż Кшиж	Kpd Кпд	970	„	2p, 3pd, 5pd
Stare Bielice Старе Велице	Sbz Сбз	741	„	1, 3
Nowe Drezdenko Ново Дрезденко	Dz Дз	459	„	1, 3
	Dw Дв	307	„	2, 3
Stare Kurowo Старе Куровo	Skz Скз	711	„	1, 4
Strzelce Kraj. Wsch. Стшельце Краен. Вост.	Sz Сз	260	„	1, 4
Sarbiewo Сарбево	Sz Сз	352	„	1, 3, 4
Górki Not. Гурки Нот	Gw Гв	356	„	2, 4
Santok Санток	Sz Сз	222	„	1, 3
	Sw Св	301	„	2, 3
Wawrów Вавров	Ww Вв	840	„	2, 4
Gorzów Wkp. Гожув Вкп.	Gz Гз	821	„	1z, 4z, 6z

Approved For Release 2005/07/13 : CIA-RDP80-00810A002400650011-2

Approved For Release 2005/07/13 : CIA-RDP80-00810A002400650011-2

1	2	3	4	5
Bogdaniec Богданец	Bw Бв	498	str. zwrotniczy ст. стрелочник Weichenwärter	2, 3
Nowiny Wielkie Новины Вельке	Nww Нвв	808	„	2, 4
Kamień Mały Камень Малы	Kz Кз	655	„	1, 4
Kostrzyn Костшин	Kw Кв	410	„	2, 3, 4, 5

Linia: Piła — Toruń — Iława

Линия: Пила — Торунь — Илава

Piła dw. osobowy Пила ст. пасаж.	Pz Пз		nastawniczy стрелочник Stellwerkswärter	2
Kaczory Качоры	Kw Кв		„	2
Miasteczko Мястечко	Mw Мв		„	2
[illegible]	Bw Бв		„	2
[illegible]	Ow Ов		„	2
[illegible]	Sz Сз		„	1
Piecki Пецки	Pz Пз		„	1
Bydgoszcz Osob. Бидгощ Пас.	Bz Бз		„	1
Bydgoszcz Wsch. Tow. Бидгощ Вост. Тов.	Bwz Бвз		„	1
[illegible]	Zjd Зид		„	2
[illegible]	Sz Сз		„	1

1	2	3	4	5
Cierpice Церпице	Cz Цз		nastawniczy стрелочник Stellwerkswärter	1
Papowo Tor. Паново Тор.	Pw Пв		„	1
Kowalewo Pom. Ковалево Пом.	Kz Кз		„	2
Zieleń Зелень	Zw Зв		„	1
Wąbrzeźno Вомбжежно	Wz Вз		„	2
Książki Кенжки	Kw Кв		„	1
Jabłonowo Pom. Яблоново Пом.	2 2		„	1
Ostrowite k/Jabł. Островите к/Ябл.	Oz Оз		„	2
Jamielnik Ямельник	Jz Яз		„	2

Linia: Iława — Skandawa — Gr. Państwa

Линия: Илава — Скандава — Гр. Государства

Rudzienice Suskie Рудзеница Суске	Rw Рв	602	nastawniczy стрелочник Stellwerkswärter	1, 2
Samborowo Самборово	Sw Св	472	„	1, 2, 3, 4
Ostróda Оструда	Oz Оз	750	„	1t, 2t, 4t, 6t, 8t
Stare Jabłonki Старе Яблонки	Jw Яв	604	„	1, 2, 3
Biesal Бесаль	Bz Вз	638	„	2, 6

Approved For Release 2005/07/13 : CIA-RDP80-00810A002400650011-2

Approved For Release 2005/07/13 : CIA-RDP80-00810A002400650011-2

1	2	3	4	5
Unieszewo Унешево	Uz Уз	640	„	2, 4
Naterki Натерки	Nw Нв	901	„	1, 3, 5
Legajny Легайны	Lg Лг	572	„	2, 4, 6
Barcewo Барцево	Bw Бв	535	„	1, 4, 6
Wipsowo Випсово	Ww Вв	660	„	1, 3
Sątopy Samulewo Сонтопы Самулево	Spd Спд	625	„	2, 3, 4
Skandawa Скандава	Sw Св	546	„	1, 2

Linia: Korsze — Bartoszyce — Gr. Państwa
Линия: Корше — Бартошице — Гр. Государства

Nie ma — Нет — Sind keine

Tablica / Таблица / Tabelle 17

Wykaz pochyleń miarodajnych w ‰ do obliczenia ciężaru hamującego.

Перечень основных руководящих уклонов для подсчета тормозного нажатия.

Verzeichnis der massgebenden Neigung in ‰ zur Errechnung des erforderlichen Bremsgewichts.

Szlak lub odcinek	Pochylenie miarodajne w ‰ do obliczenia ciężaru hamującego dla kierunku: nieparzystego	parzystego	Pochylenie największe na odległości krótszej niż 1000 m w ‰ dla kierunku: nieparz.	parzystego	Najmniejszy promień łuku w metrach
Перегон или интервал	Руководящий уклон в ‰ для подсчета тормозящего нажатия для направления: Нечетного	Четного	Наибольший уклон на расстояние короче чем 1000 м в ‰ для направления: Нечетного	Четного	Наибольший радиус дуги в метрах
Strecke oder Streckenabschnitt	Massgebende Neigung in ‰ zur Errechnung des erforderlichen Bremsgewicht für Richtung: unpaarig	paarig	Höchste Neigung auf einer Entfernung, die kürzer ist wie 1000 m in ‰ für Richtung: unpaarig	paarig	Kleinster Halbmesser der Krümmung in Metern
1	2	3	4	5	6

Linia: Krzyż — Stargard — Szcz. Gumienice
Линия: Кшиж — Старгард Щ. — Щец. Гумеяьце

Uwaga: Na linii Krzyż — Stargard Szcz. — Szcz. Dąbie — Szcz. Gumieńce w kierunku nieparzystym, droga hamowania 700 i 1000 m, a w kierunku parzystym 700 m.

Strecke Krzyż — Stargard — Szcz. Dąbie — Szcz. Gumieńce in unpaariger Richtung, Bremsweg 700 u. 1000 m, in paariger Richtung Bremsweg 700 m.

Примечание: На линии Кшиж — Старгард Щец — Щец. Домбе — Щец. Гумеяьце в направлении начётном дороги торможения 700 и 1000 мет., а в направлении чётном 700 мет.

Krzyż—Słonlec Кшиж—Слонице	4.7	5.2	6.3	7.2	975
Słonlec—Ziemomyśl Слонице—Земомысль	5.0	2.9	6.1	3.5	491

A Linie pierwszorzęd. — Hauptbahn — Długość hamowawania 700 i 1000 m. — Bremsweg
B Linie drugorzędne — Nebenbahn — Длина торможения 700 и 1000 м.
A Линие: первого разряда — Długość hamowania 700 m. — Bremsweg
B „ второго разряда — Длина торможения 700 м.
C Linie znaczenia miejscowego — Długość hamowania 500 m. - Bremsweg
D „ местного значения — Длина торможения 500 м.

Trojącyzny Rozkład Jazdy

Approved For Release 2005/07/13 : CIA-RDP80-00810A002400650011-2

Approved For Release 2005/07/13 : CIA-RDP80-00810A002400650011-2

1	2	3	4	5	6
Ziemomyśl—Stargard Szcz. . . . Земомысль—Старгард Щец.	5.0	7.0	6.2	8.4	628
Stargard Szcz.—Grzędzice . . . . Старгард Щец.—Гжендзице	3.0	1.3	3.5	2.0	670
Grzędzice—Szcz. Dąbie Гжендзице—Щец. Домбе	3.2	1.8	3.6	2.0	1046
Szcz. Dąbie—Regalica Щец. Домбе—Регалица	5.4	7.2	7.1	8.4	438
Regalica—Wstowo . . Регалица—Встово	4.5	6.0	5.5	6.9	560
Wstowo—Szcz. Gumieńce . . Встово—Щец. Гумене	—	4.1	5.0	5.0	365

Linia: Piła — Kostrzyn
Линия: Пила — Костшин

Piła — Krzyż . . . . Пила—Кшиж	5	5	5	5	1200
Krzyż — Gorzów Wlkp. Кшиж—Гожув Вел.	5	5	5	5	440
Gorzów Wlkp. — Kostrzyn . . . . . Гожув Вел.—Костшин	5	5	6	7	430

Linia: Piła — Toruń — Ilawa
Линия: Пила — Торунь — Илава

Piła — Toruń Gł. . . . Пила—Торунь Гл.	5.5	5.6	6.7	7.4	510
Toruń Gł. — Ilawa . . Торунь Гл.—Илава	6.9	7.8	7.1	8.7	940

1	2	3	4	5	6
Linia: Ilawa — Skandawa — Gr. Państwa **Линия: Илава — Скандава — Гр. Государства**					
Ilawa — Rudzienice Suskie . . . . . Илава — Рудзеницы Суские	4.5	3.5	5.4	6.9	189
Rudzienice Suskie — Samborowo . . . . Рудзеницы Суские — Самборово	5.1	4.7	5.2	5.1	1406
Samborowo — Ostróda Самборово—Оструда	2.6	1.8	2.8	1.7	1020
Ostróda — Stare Jabłonki . . . . Оструда—Старе Яблонки	4.1	5.0	6.7	5.6	625
Stare Jabłonki — Biesal Старе Яблонки—Бесаль	2.6	4.9	3.2	5.8	1127
Biesal — Uniesowo . . Бесаль—Унешово	7.0	4.6	9.1	5.7	1136
Uniesowo — Naterki . Унешово — Натерки	6.4	6.2	7.3	6.9	1800
Naterki — Olsztyn Gł. Натерки — Ольштын Гл.	6.8	6.9	7.0	7.7	530
Olsztyn Gł. — Legajny Ольштын Гл. — Легайны	6.9	6.9	6.9	7.1	1940
Legajny — Barcowo . Легайны — Барцово	6.9	6.7	7.4	7.4	1111
Barcowo — Wipsowo . Барцово — Випсово	2.7	5.3	3.5	3.8	1530
Wipsowo — Czerwonka Випсово — Червонка	6.7	7.6	7.1	7.7	1226
Czerwonka — Górowo . Червонка — Гурово	5.5	6.5	7.2	7.2	1360

154

Approved For Release 2005/07/13 : CIA-RDP80-00810A002400650011-2

Approved For Release 2005/07/13 : CIA-RDP80-00810A002400650011-2

1	2	3	4	5	6
Gołdowo — Sątopy Sam. Гольдово — Сонтопы Сам.	6.8	—	7.1	—	1119
Sątopy Sam. — Ciemiętajmy Сонтопы Сам. — Лапенены	6.6	6.6	6.9	6.8	1108
Ciemiętajmy — Korsze Лапенены — Корше	6.6	1.7	7.0	5.8	537
Korsze — Drogosze Корше — Дрогоше	5.7	0.7	5.9	—	757
Drogosze — Skandawa Дрогоше — Скандава	2.1	3.9	5.3	5.0	1184
Skandawa — Granica Państwa Скандава — Гр. Государства	4.0	5.9	5.4	5.9	1081

Linia: Korsze — Bartoszyce — Gr. Państwa (Bagrationowsk)
Линия: Корше — Бартошице — Гр. Государства

Korsze — Wiatrowiec W. Корше — Ветровец В.	5.4	5.3	7.3	5.4	686
Bartoszyce Бартошице	4.2	5.0	7.7	5.6	546
Bartoszyce — Granica Państwa Бартошице — Гр. Государства	5.0	5.7	6.2	6.5	1065

Tablica
Таблица 18
Tabelle

Normy procentów do obliczania potrzebnego ciężaru hamującego w pociągach.
Нормы в процентах для подсчета необходимого тормозного нажатия в поездах.
Angabe in Prozenten für Errechnung des erforderlichen Bremsgewichts in Zügen

Szlak lub odcinek	Przy zastosowaniu hamulców zespolonych szybko działających (I) i hamulców zespolonych powoli działających i ręcznych (II) przy szybkości km/godz.
Перегон интервал	При применении тормозов совместных быстро действующих (I. медленно действующих и ручных тормозов (II) при скорости км/час.
Strecke oder Streckenabschnitt	Bremsart I für schnell wirkende durchgehende Bremsen. Bremsart II für langsam wirkende durchgehende u. handgebrauchte Bremsen Km Stunde.

15		20		25		30		35		40		45		50		55		60		65		70		75	80	85	90	95	100	105
I	II	I	II	I	II	I	II	I	II	I	II	I	II	I	II	I	II	I	II	I	II	I	II	I	I	I	I	I	I	I

Linia: Krzyż — Stargard — Szcz. Gumieńce
Линия: Кшиж — Старгард Щ. Щец. Гуменьце

Krzyż—Słonice . . . Кшиж—Слонице	—	—	7	7	7	7	9	9	11	11	13	14	16	17	20	22	24	27	29	33	35	—	41	—	48	56	65	74	-	—	—
Słonice—Ziemomyśl . Слонице—Земомысль	—	—	6	6	6	6	7	7	8	9	11	11	13	14	16	17	19	20	23	25	27	—	31	—	38	42	47	54	-	—	—
Ziemomyśl—Stargard . Земомысль — Старград	—	—	7	7	7	7	9	9	11	11	13	14	16	17	20	22	24	27	29	33	35	—	41	—	48	56	65	74	-	—	—
Stargard—Grzędzice . Старград—Гжендзице	—	—	6	6	6	6	6	6	6	7	8	9	11	11	14	14	17	18	21	22	24	—	29	—	34	39	44	50	-	-	-

Approved For Release 2005/07/13 : CIA-RDP80-00810A002400650011-2

Approved For Release 2005/07/13 : CIA-RDP80-00810A002400650011-2

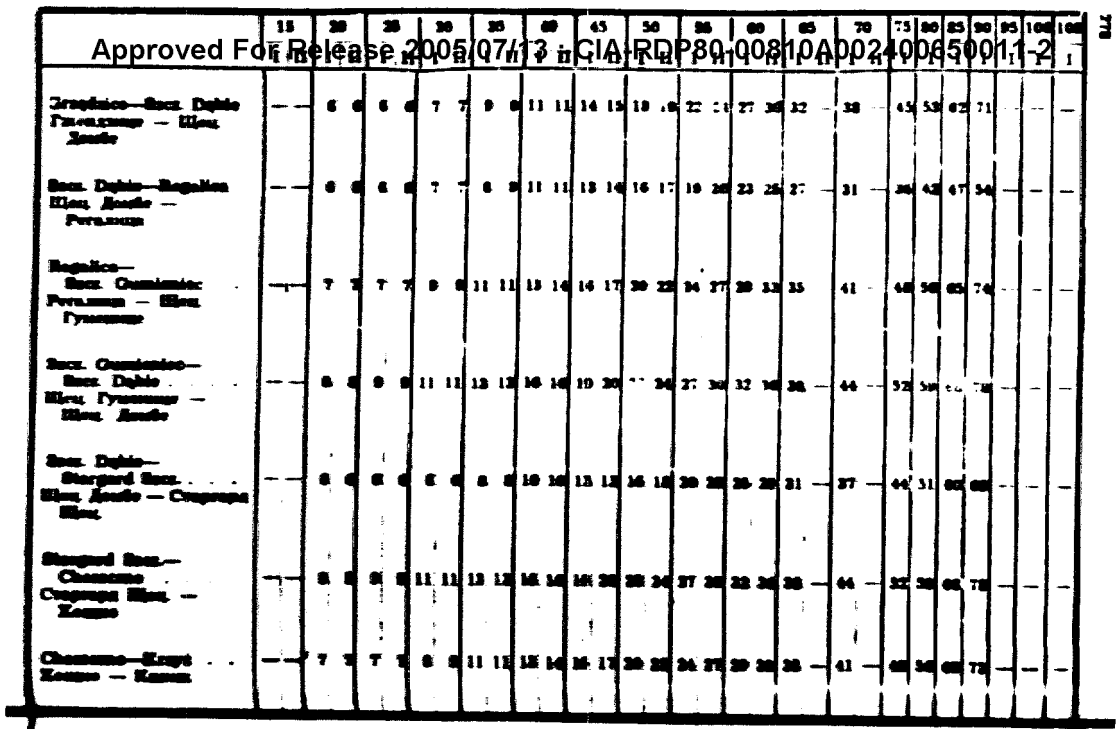

Линия Рйа — Кентрауа



Approved For Release 2005/07/13 : CIA-RDP80-00810A002400650011-2

Approved For Release 2005/07/13 : CIA-RDP80-00810A002400650011-2

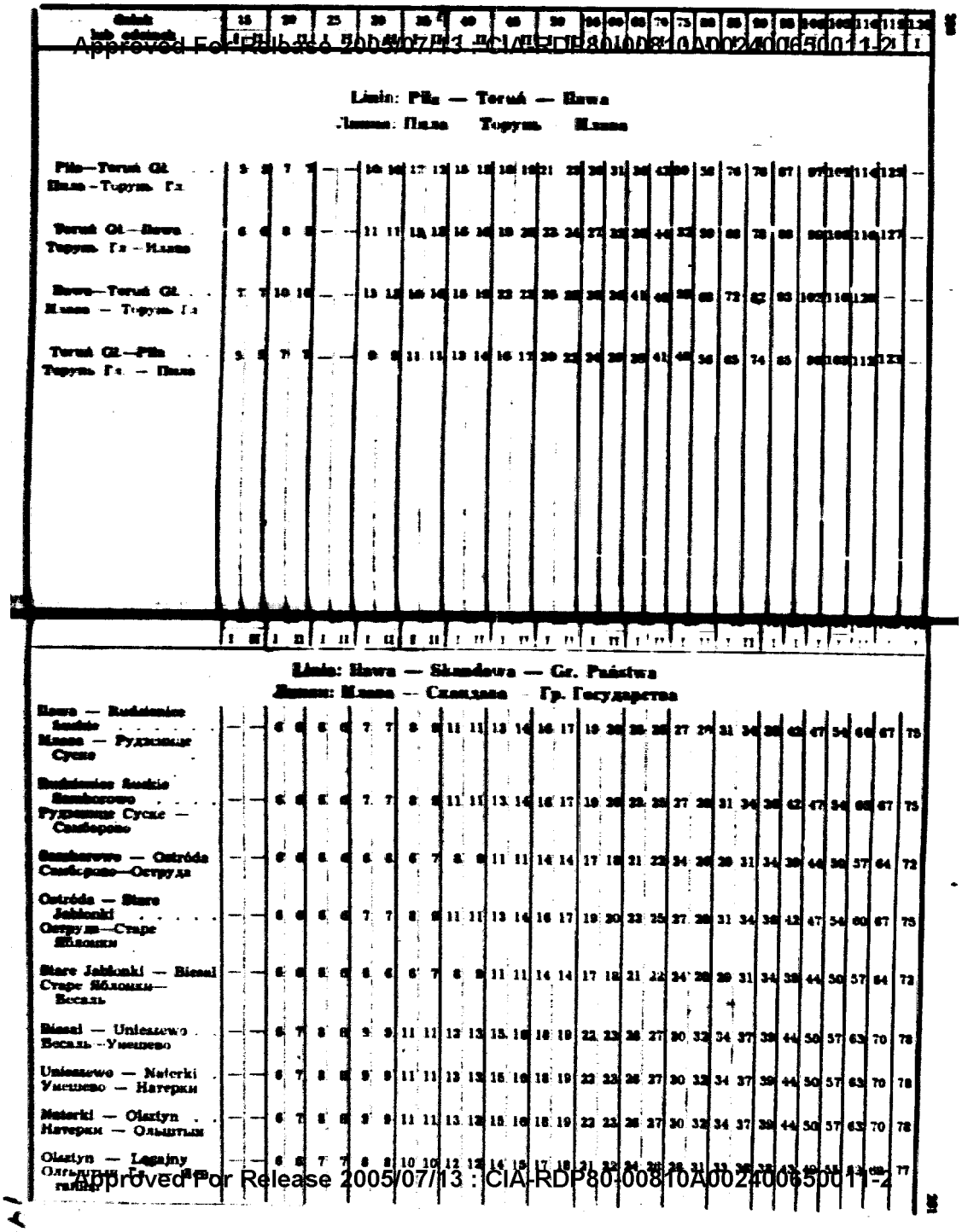

Linia: Piła — Toruń — Hawa

Линия: Пила — Торунь — Илава

Linia: Hawa — Skandawa — Gr. Państwa

Линия: Илава — Скандава — Гр. Государства

Approved For Release 2005/07/13 : CIA-RDP80-00810A002400650011-2

Approved For Release 2005/07/13 : CIA-RDP80-00810A002400650011-2

	15	20	25	30	35	40	45	50	55	60	65	70	75	80	85	90	95	100	105
Legnjny—Barczewo Легнёвы — Барчево	—	—	6 7	8 8	9 9	11 11	13 13	15 16	18 19	22 23	26 27	30 32	34 37	39 44	50 57	63 70	78		
Barczewo — Wipsowo Барчево — Випсово	—	—	6 6	6 6	8 8	6 7	8 9	11 11	14 14	17 18	21 22	24 28	28 31	34 39	44 50	57 64	72		
Wipsowo — Czerwonka Випсово — Червонка	—	—	6 7	8 8	9 9	11 11	13 13	15 16	18 19	22 23	26 27	30 32	34 37	39 44	50 57	63 70	78		
Czerwonka — Górowo Червонка — Гурово	—	—	6 6	7 7	8 8	10 10	12 12	14 15	17 19	21 22	24 26	28 31	33 36	38 43	49 55	62 69	77		
Górowo — Sątopy Samulewo Гурово — Сонтопы Сам	—	—	6 7	8 8	9 9	11 11	13 13	15 16	18 19	22 23	26 27	30 32	34 37	39 44	50 57	63 70	78		
Sątopy Samulewo — Lankiejny Сонтопы Сам. — Ланкейны	—	—	6 7	8 8	9 9	11 11	13 13	15 16	18 19	22 23	26 27	30 32	34 37	39 44	50 57	63 70	78		
Lankiejny — Korsze Ланкейны — Корше	—	—	6 7	8 8	9 9	11 11	13 13	15 16	18 19	22 23	26 27	30 32	34 37	39 44	50 57	63 70	78		
Korsze — Drogosze Корше — Дрогоше	—	—	6 6	7 7	8 8	10 10	12 12	14 15	17 18	21 22	24 26	28 31	33 36	38 43	49 55	62 69	77		
Drogosze — Skandawa Дрогоше — Скандава	—	—	6 6	6 6	6 6	8 8	7 7	10 10	12 13	16 16	19 20	23 25	27 30	32 37	43 49	55 62	70		
Skandawa — Granica Państwa Скандава — Гр. Государства	—	—	6 6	6 6	6 6	7 8	9 10	12 12	15 15	18 19	22 23	26 28	30 33	35 40	46 52	58 65	73		
Gr. Państwa — Skandawa Гр. Государства — Скандава	—	—	6 6	7 7	8 8	10 10	12 12	14 15	17 18	21 22	24 26	28 31	33 36	38 43	49 55	62 69	77		
Skandawa — Drogosze Скандава — Дрогоше	—	—	6 6	6 6	6 6	7 8	9 10	12 12	15 15	18 19	22 23	26 28	30 33	35 40	46 52	58 65	73		
Drogosze — Korsze Дрогоше — Корше	—	—	6 6	6 6	6 6	6 6	8 8	8 8	11 12	14 15	18 19	22 23	26 28	31 36	41 47	54 60	68		
Korsze — Lankiejny Корше — Ланкейны	—	—	6 6	6 6	6 6	6 6	7 7	10 10	12 13	16 16	19 20	23 25	27 30	32 37	43 49	55 62	70		
Lankiejny — Sątopy Samulewo Ланкейны — Сонтопы Самулево	—	—	6 7	8 8	9 9	11 11	13 13	15 16	18 19	22 23	26 27	30 32	34 37	39 44	50 57	63 70	78		
Sątopy Samulewo — Górowo Сонтопы Самулево — Гурово	—	—	6 6	6 6	6 6	6 8	6 6	7 8	10 11	13 14	17 18	21 22	25 27	29 35	40 44	52 59	68		
Górowo — Czerwonka Гурово — Червонка	—	—	6 7	8 8	9 9	11 11	13 13	15 16	18 19	22 23	26 27	30 32	34 37	39 44	50 57	63 70	78		
Czerwonka — Wipsowo Червонка — Випсово	—	—	7 8	9 9	10 10	12 12	14 14	17 17	20 20	23 24	27 28	31 34	35 38	40 46	52 58	65 72	80		
Wipsowo — Barczewo Випсово — Барчево	—	—	6 6	7 7	8 8	10 10	12 12	14 15	17 18	21 22	24 26	28 31	32 36	38 43	49 55	62 69	77		
Barczewo — Legnjny Барчево — Легнёвы	—	—	6 7	8 8	9 9	11 11	13 13	15 16	18 19	22 23	26 27	30 32	34 37	39 44	50 57	63 70	78		
Legnjny — Olsztyn Gł. Легнёвы — Ольштын Гл.	—	—	6 7	8 8	9 9	11 11	13 13	15 16	18 19	22 23	26 27	30 32	34 37	39 44	50 57	63 70	78		

Approved For Release 2005/07/13 : CIA-RDP80-00810A002400650011-2

Approved For Release 2005/07/13 : CIA-RDP80-00810A002400650011-2

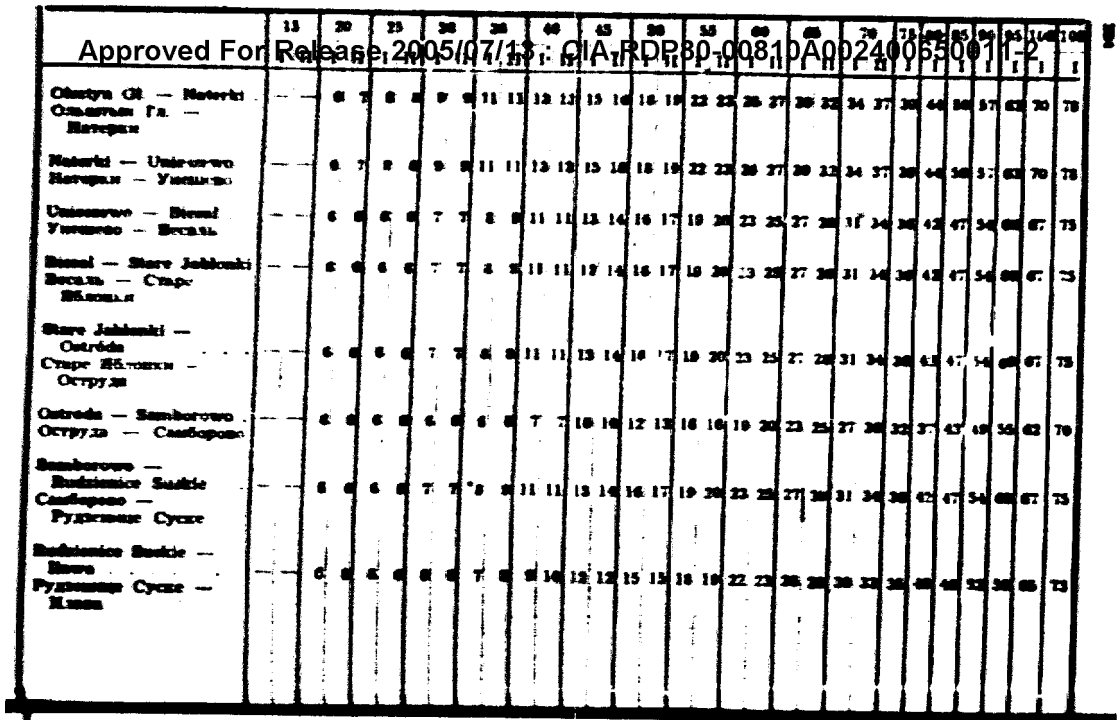

Linia: Korsze — Bartoszyce — Gr. Państwa

Линия: Корше — Гленно — Гр. Государства (Богратионовск)

Approved For Release 2005/07/13 : CIA-RDP80-00810A002400650011-2

Approved For Release 2005/07/13 : CIA-RDP80-00810A002400650011-2

Tablica / Таблица / Tabelle 22

Wykaz stacji, na których należy dodatkowo dokonywać prób hamulca pociągów przed wjazdem na odcinki z pochyleniem ponad 15‰.

Перечень станций, на которых необходимо производить пробу авто-тормозов перед выходом поезда на участок имеющий уклон свыше 15‰.

Verzeichnis der Bahnhöfe, auf welchen nochmalige Bremsprobe erforderlich ist für Züge, die in Streckenabschnitte mit Neigung über 15‰ einfahren.

Stacje, na których należy dokonywać dodatkowej proby hamulca pociągów nieparzystych / parzystych	Szlak lub odcinek z pochyleniem 15‰	Pochylenia ‰	Uwagi
Станции, на которых необходимо совершать добавочно пробы тормоза поездов Нечетного / Четного	Перегон с наклоном свыше 15‰	Наклон в ‰	Примечания
Bahnhöfe, auf welchen nochmalige Bremsprobe erforderlich ist unpaarig / paarig	Strecke oder Streckenabschnitt mit über 15‰ Neigung	Neigung ‰	Bemerkungen
1 / 2	3	4	5

Nie ma — Нет — Sind keine

Uwagi dla pociągów towarowych na str. / Примечания для товарных поездов на странице / Bemerkungen für Güterzüge Seite 288—291

Na odcinku / На участке / Streckenabschnitt	Największa szybkość / Максим. скорость / Höchstgeschw.	Konieczny % hamowania / Необход. % тормозн. / Mindestbremshundertstel	Obciążenie dla par serii / Полная норма тяж. поезда для паровоз. серий / Belastung für Lok.-Serie		Maksymalna ilość osi / Число осей / Zulässige Achsenzahl
Szcz. Gumieńce — Wstowo p. odg —	40	24	52	1300	120
Wstowo p. odg Szczecin Dąbie	45	24	52	1300	120
Szczecin Dąbie — Krzyż	50	24	52	1300	120
Krzyż — Szczecin Dąbie	50	22	52	1300	120
Szczecin Dąbie — Wstowo p. odg.	45	22	52	1300	120
Wstowo p. odg — Szcz. Gumieńce	40	22	52	1300	120

Przy zastosowaniu skróconych czasów jazdy, należy doliczać przy pociągach towarowych na rozmanie 2 minuty i na zatrzymanie 2 minuty.

При применении сокращенного времени пробега поезда требуется прибавлять для товарных поездов на разгон 2 мин. и замедление 2 мин.

Werden bei Güterzügen kürzeste Fahrzeiten angewandt, so sind bei Anfahrt 2 Min., und bei Halt 2 Min. zuzuschlagen.

145

Approved For Release 2005/07/13 : CIA-RDP80-00810A002400650011-2

Approved For Release 2005/07/13 : CIA-RDP80-00810A002400650011-2

Linia: Szczecinek — Stargard Szcz. — Piła — Bydgoszcz
Linien:
Strecke: Toruń — Iława — Olsztyn — Korsze — Bartoszyce—(Bagriatonowsk)

Stacje Станции Stationen		Towarowe tranzytowe wjeżdżają przy sygnale Товарные поезда входят по сигналу Einfahrt der Güterzuge bei Signal					Skrócony czas jazdy Сокращенное время пробега Abgekürzte Fahrzeiten
		80382		80384			
1	2	3		4		5	6
Szcz. Gumlefice .	p o	— 0.50		17 10			
Wstowo p. odg. .	p o	r — 56		r — 16			4.5
Dziewoklicz p. odg. .	p o	r — 1 00		r — 30			4
Regalica p. odg. . .	p o	r — 08		r — 55			5
Widok	p o	r — 12		r — 59			3.5
Szcz. Dąbie . . .	p o	r — 30		r — 18.07			7.5
Zdunowo	p o	r — 31		r — 29			11
Reptowo	p o	r — 42		r — 31			10
Grzędzice Starg. p. elm. i p . o. .	p o	r — 51		r — 47			12
Stargard Szcz. Rozrz.	p o						
Stargard Szcz.	p o	rrr 2.02 2.29	84282	rrr 18.57 19.06			8
Kolin	p o	r — 49		r — 26			19
Dolice	p o	r — 3.04		r — 41			15
Ziemomyśl . . .	p o	r — 16		r — 52			12
Choszczno	p o	r — 28	176	r — 20.05	188		12
Stary Klukom . .	p o	r — 36		r — 13.5			8 5
Słonice	p o	r — 49		r — 21			13
Rębusz	p o	r — 59		r — 31			10
Bierzwnik	p o	r — 4.08		r — 45.5			8.5
Dobiegniew . . .	p o	r — 21	174	r — 59			13
Słonów p. osł. . .	p o	r — 34		r — 21.09			9.5
Podlesiec	p o	r — 45		r — 21			10.5
Drawiny	p o	r — 5.02		r — 33			9
Krzyż	p o	r — 17		r — 45			21

Approved For Release 2005/07/13 : CIA-RDP80-00810A002400650011-2

Approved For Release 2005/07/13 : CIA-RDP80-00810A002400650011-2

Linia: Bydgoszcz—Pila—Krzyż—Stargard Szcz.—Szczecin Gumieńce
Strecke:

1	2	08581 3		08583 4		5	6
Krzyż †	po	7.52 8.08		19.33 20.45			
Drawiny	po	— 19		— 21.00	175		10
Podlesiec	po	— 29		— 13			9.5
Słonów p. osł.	po	— 45		— 32			15
Dobiegniew	po	— 59		— 45			12.5
Bierzwnik	po	— 9.11		— 22.01			14.5
Rębusz	po	— 23		11 28	115		8.5
Słonice	po	— 33		— 39			10
Stary Klukom	po	— 41		— 47			8
Choszczno	po	49 10.13	1811	— 54			7
[illegible]	po	—		—			9
Dolice	po	— 10.37		— 23.13			[illegible]
Kolin	po	— 54		— 35			11
Stargard Szcz. †	po	11.12 23		18 0.07			17
[illegible]	po	— 33		— 18			7.5
Reptowo	po	— 43		— 31			9.5
Zdunowo	po	— 50		— 11			7.5
Szcz. Dąbie	po	— 59		— 19			8
Widok	po	— 12.12		— 1.00			11
Regalica p. odg.	po	— 15		— 03			2.5
Dziewoklicz p. odg.	po	— 21		— 09			6
Wstowo p. odg.	po	— 27		— 15			6
Szcz. Gumieńce	po	12.33 —		1.20 —			4

Approved For Release 2005/07/13 : CIA-RDP80-00810A002400650011-2

Approved For Release 2005/07/13 : CIA-RDP80-00810A002400650011-2

Starszy rewidencie i rewidencie wagonów!

Pamiętaj o czasie przygotowania składu pociągu do drogi.

Interesuj się czystością, ogrzewaniem i oświetleniem wagonów.

Pilnuj terminowego wykonania oględzin technicznych i próby hamulców.

Oglądaj zabezpieczenia przewodów ogrzewczych przed zamarzaniem.

Regularność jazdy pociągów — to jeden z czynników bezpieczeństwa ruchu.

Linia:
Линия: (Küstrin Kietz) — Kostrzyn — Krzyż — Piła — Bydgoszcz — Toruń
Strecke: Iława — Olsztyn — Korsze — Skandawa — (Żeleznodorożnyj)

1	2	70182 3	70184 4	70186 5	6
Küstrin Kietz	o	*21.45*	*2.05*	*6 (N)*	
Kostrzyn Tow. †	p o	**22.15** **1.20**	**2 35** **5.20**	**6 30** **9 10**	
Dąbroszyn	p o	— 35.5	— 35 5	— 35 5	10
Kamień Mały	p o	— 42	— 42	— 32	6
Witnica	p o	— 53.5	— 53 5	— 13 5	10 5
Nowiny Wielkie	p o	— 6 03.5	— 6 03.5	— 53 5	9 5
Bogdaniec	p o	— 11.5	— 11.5	— 10 01 5	7 5
Łupowo	p o	— 16.5	— 16.5	— 06 5	4 5
Wieprzyce p. o. i L.	p o	— 24	— 24	— 11	6 5
Gorzów Wlkp. Tow. †	p o	— 50	— 50	— 20	5 5

Approved For Release 2005/07/13 : CIA-RDP80-00810A002400650011-2

Uwagi dla pociągów towarowych na str.
Примечания для товарных поездов на странице 295– 297
Bemerkungen für Güterzüge Seite

Na odcinku На участке Streckenabschnitt	Najwyższa szybkość Максим. скорость Höchstgeschwindigkeit	Konieczny % hamowania Необход. торможн. % Mindestbremshundertstel	Obciążenie dla poc. osob Полная норма тяж. поезда для паровоза серий Belastung für Lok. Serie		Maksym. dla ilości osi Число осей Zulässige Achsenzahl
1	2	3	4		5
Kostrzyn—Piła	55	27	52	1200	120
Piła—Toruń Gł.	50				
Toruń Gł.—Toruń Mokre	30				
Toruń Mokre - Iława	50	24			
Iława—Korsze—Skandawa—Gr. Państw (Гр. Государства) (Staatsgrenze) (Żelaznodorożny))	50				
Korsze—Bartoszyce—Gr. Państwa (Гр. Государства) (Staatsgrenze) (Eisenbahnübergang)	50				
(Eisenbahnübergang) Gr. Państwa (Гр. Государства) (Staatsgrenze) Bartoszyce—Korsze	50	28			

Ciąg dalszy na stronie następnej

Dalszy ciąg z poprzedniej strony

1	2	3	4	5
Żelaznodorożny)) Gr. Państwa (Гр. Государства) (Staatsgrenze) Skandawa—Korsze				
na szlaku (на перегоне) (auf die Strecke)	60			
po zwrotnicach w kierunku prostym (по стрелкам в прямом направлении) (über Weichen in gerader Richtung)	50			
Korsze—Iława	50			
Iława—Toruń Mokre	60	26		
Toruń Mokre—Toruń Gł.	30			
Toruń Gł.—Piła	50			
Piła—Kostrzyn	55	27		

Przy zastosowaniu skróconych czasów jazdy, należy doliczać przy pociągach towarowych na ruszenie 2 minuty i na zatrzymanie 2 minuty.

При применении сокращенного времени пробега проезда требуется прибавлять для товарных поездов на разгон 2 мин. и замедление 2 мин.

Werden bei Güterzügen kürzeste Fahrzeiten angewandt, so sind bei Anfahrt 2 Min., und bei Halt 2 Min. zuzuschlagen.

Approved For Release 2005/07/13 : CIA-RDP80-00810A002400650011-2
Approved For Release 2005/07/13 : CIA-RDP80-00810A002400650011-2

Approved For Release 2005/07/13 : CIA-RDP80-00810A002400650011-2

		70182	70184	70186	
Gorzów Wkp. Tow. †	p o	2 30 56	6 30 56	10 20 10	
Gorzów Wkp. Osob.	p o	56	37	16	5.5
Wawrów m. i ł.	p o	3 03	7 01	53	5.5
Czechów p. o.	p o	06	08	56	2.5
Santok	p o	19	22	11 09	12.5
Górki Noteckie	p o	28.5 11072	11.5	18.5	
Sarbiewo	p o	36	39	26	6.5
Strzelce Kraj. Wsch.	p o	11	11	31	4.5
Stare Kurowo	p o	51.5	51.5	11.5	9.5
Nowe Drezdenko	p o	100.5	8.09.5	56.5	14
Stare Bielice	p o	22	25	12 12	13.5
Krzyż †	p o	21 58	37 56	21 13 10 11034	10
Wieleń Płn.	p o	5.19	9.16	30	20
Biernatowo	p o	13	10	52	21
Siedlisko Czarnk.	p o	58	40	11 01	7.5
Trzcianka	p o	6 03	9 50	11 11	
Biała Pilska p. o.	p o	10	10.06	18	8.5
Stobno	p o	25	20	32	12.5
Piła Rozrząd.	p o	26	31	13	9.5
Piła Osob.	p o	6.15 8.19	10.10 13.05	11.53 17.15	8.5
Kaczory	p o	9.13	39	39	21
Miasteczko Krajeńskie	p o	27	13	53	14
Białośliwie	p o	36	51.5	18 02	8.5
Krostkowo p. elm.	p o	11	59	10	7.5
Wyrzysk Osiek †	p o	51 10.10	11 08 28	19 29 2272	7.5
Samostrzel	p o	21	13	13	12
Nakło n. Notecią	p o	10.5	15.00 2288	39.5	16.5
Ślesin p. elm.	p o	19.5	10	19 08.5	9
Strzelewo	p o	58	19	17	8.5
Prądy m.	p o	11.08	29	27	10
Czyżkówko p. odg.	p				

Approved For Release 2005/07/13 : CIA-RDP80-00810A002400650011-2

Approved For Release 2005/07/13 : CIA-RDP80-00810A002400650011-2

1	2	70182 3	70184 4	70186 5	6
Czyżkówko p. odg.	po	11 11	15 33	19 30	
Bydgoszcz Gł.	po	17	39	35	5
Bydgoszcz Wach. Tow	po	24	46	11	6
Bydgoszcz Wach. Osob	po	28	50	14	5
Łęgnowo Bydgoskie	po	33	56	49	4.5
Makowiska p. elm.	po	11	16 04	57	8
Solec Kujawski	po	18	11	20 04	7
Przylubie Kr. p elm. i p.o.	po	12 00	23	16	12
Wodek p. elm. i bocz. szl.	po	07	30	23	6.5
Cierpice	po	16	39	32	9
Toruń Podgórz. p. odg.	po	25	47	40	8
Toruń Tow.	p	12.22	16.52	20.46	4.8

		70181		70183		70185		
Toruń Tow.	o	12.58		19.09		20.30		
Toruń Gł.	po	11.03		11		55		3.5
Toruń Miasto	po	08		20		21.00		5
Toruń Mokre	po	11.15 16 00	389 3331	27	7081	21 07 23.10	395	6
Papowo Toruńskie	po	15		41		26		13
Turzno	po	22 5		39		35		7.5
Rychnowo	po	22		59		46		9.5
Kowalewo Pom.	po	16.29 17.04	6011	20.05		23 51 0.22	3319	5.5
Zieleń	po	17		16		36		10.5
Wąbrzeźno	po	26		25		15	375	9
Książki	po	39		38		58		13
Jabłonowo Pom.	po	17.51 18.01		20.52 21.02		13 23		14
Ostrowite k. Jabłon.	p							

Approved For Release 2005/07/13 : CIA-RDP80-00810A002400650011-2

Approved For Release 2005/07/13 : CIA-RDP80-00810A002400650011-2

1	2	3	4	5	6
Ostrowite k. Jabl.	po	18 19.5	21.18	1.38.5	
Lipinki	po	37.5	26	18.5	8
Biskupiec Pom.	po	25	24	24	7.5
Jamielnik	po	4h	4h	2 07	13
Ilawa Gl.	po	19 01 20.32	22 01 2 2 26	2.20 3.16 188	11.5
Rudzienice Suskie	po	20 19 07184	22 51 23.29 185 172	20 07586	12
Samborowo	po	21 01 04188	48 07186	3 15 4 22.5	14
Ostróda	po	21 18 0512 22.49 186	0 01 124 37 0802	4 49 5.55	12.5
Stare Jabłonki	po	23.11	119 188	6 14 182	16
Biesal	po	25 07188	22 07586	29 32 112	12
Unieszewo	po	23.26 198 0.02 124	46 47 07190	31	10
Naterki	po	18.5	2.01.5	7.05 21 111	10
Olsztyn Gl.	po	24	1h	h 00	15.5
Olsztyn Tow.	po	0.27 0.45	0.51 2.00	0.05 00	1
Olsztyn Wach.	po	31	18	15	2.5
Legajny	po	1.02	26.5	27	10
Barczewo	po	15	26.5	29	9.5
Wipsowo	po	26.5	49	32.5	12
Czerwonka	po	1.42 2.02	3.05 25	9.56 13	10.5
Górowo	po	21.5	42.5	32.5	14
Sątopy Samulewo	po	26.5	5 00.5 07182	30.5	17
Lankiejmy	po	52	14 1172	10 03.5 23.5 04188	13
Korsze	po	2.02 4.50	5.21 7.42 1142	10.38 14.05 1196	8
Drogosze	po	5.04.5	36.5	20.5 24.5 07186	11
Skandawa	po	15 40	6.07 32 1194	14.51 15.13	9.5
Km. 389	po	3.56 4.01	16 51	31 36	12
Km. 391	po	07 15	0.00 05	19 50	6
Żelazodorożny	po	0.30	0.19	0.25	

Approved For Release 2005/07/13 : CIA-RDP80-00810A002400650011-2

Approved For Release 2005/07/13 : CIA-RDP80-00810A002400650011-2

Linia:
Линия:
Strecke: (Küstrin Kietz) — Kostrzyn — Krzyż — Pila — Bydgoszcz — Toruń — Iława — Olsztyn — Korsze — Skandawa — (Żeleznodorożnyj)

1	2	70188 3	70190 4	70192 5	6
Küstrin Kietz	o	*11.30*	*13.47*	*17.45*	
Kostrzyn Tow. †	po	**12.00** **15.01**	**14.17** **17.10**	**18.15** **20.56**	5
Dąbroszyn	po	↑ — **13.5**	↑ — **25.5**	↑ — **21.06**	10
Kamień Mały	po	↑ — **22**	↑ — **32** 11178	↑ — **13**	6
Witnica	po	↑ — **22.5**	↑ — **42.5**	↑ — **25**	10.5
Nowiny Wielkie	po	↑ — **42.5**	↑ — **52.5**	↑ — **37**	15
Bogdaniec	po	↑ — **51.5**	↑ — **16.01.5**	↑ — **47**	7.5
Łupowo	po	— **56.5**	— **06.5**	— **52**	4.5
Wiepszyca p. o. 11.	po	— **10.04**	— **14**	— **22.00**	6.5
Gorzów Wlp. Inw. †	po	↑ **10.10** **33**	↑ **13.20** **13**	↑ **22.05** **31**	5.5
Gorzów Wlkp. Osob.	po	↑ — **39.5**	↑ — **49.5**	↑ — **36**	5.5
Wawrów m. 1 l.	po	↑ — **46**	↑ — **56**	↑ — **41.5**	5.5
Czechów p. o.	po	— **49**	— **59**	— **44**	2.5
Santok	po	↑ — **17.02**	↑ — **19.12**	↑ — **56.5**	12.5
Górki Noteckie	po	↑ — **11.5**	↑ — **21.5**	↑ — **28.05.5**	9
Sarbiewo	po	↑ — **19**	↑ — **29**	↑ — **12**	6.5
Strzelce Kraj. Wsch.	po	↑ — **24**	↑ — **34**	↑ — **16.5**	4.5
Stare Kurowo	po	↑ — **31.5**	↑ — **41.5**	↑ — **26**	9.5
Nowe Drezdenko	po	↑ — **39.5**	↑ — **20.00.5**	↑ — **40**	14
Stare Bielice	po	↑ — **18.05**	↑ — **16.5**	↑ — **54**	13.5
Krzyż †	po	↑ **17** **30**	↑ **20** **21.17**	↑ **0.01** **20**	10
Wieleń Płn.	po	↑ — **51**	↑ — **38**	↑ — **41**	20
Biernatowo	po	↑ — **19.15**	↑ — **22.02**	↑ — **1.05**	21
Siedlisko Czarnk.	po	↑ — **33.5**	↑ — **10.5** 11170	↑ — **13.5**	7.5
Trzcianka	po	↑ — **[illegible]**	↑ — **[illegible]**	↑ — **[illegible]**	[illegible]

Approved For Release 2005/07/13 : CIA-RDP80-00810A002400650011-2

Approved For Release 2005/07/13 : CIA-RDP80-00810A002400650011-2

		70188		70190		70192	
Trzcianka	po	1933		2219		123	
Biała Piłska p. o.	po	39		26		29	
Słobno	po	53		35		13	
Piła Rozrząd	po	2001		18		54	
Piła Osob.	po	2013 2360		2257 117		203 130	
Kacmory	po	23	2276	42		54	
Miasteczko Krajńskie	po	37		37		508	
Białośliwie	po	15		2035	2274	16	
Krostkowo p. elm.	po	53		13		24	
Wyrzysk Osiek	po	003 36	8144	22 31		33 13	
Samostrzel	po	50		15		57	
Nakło n. Notecią	po	107		3015		611	2274 282
Ślesin p. elm.	po	16		105		23	
Strzelewo	po	25		19		32	
Prądy m.	po	25		20		10	
Czyżkowko p. odg.	po	139		332		610	
Bydgoszcz Gł.	po	44		37		32	
Bydgoszcz Wsch. Tow.	po	51		13		59	
Bydgoszcz Wsch. Osob.	po	54		16		703	
Łęgnowo Bydgoskie	po	59		51	270	08	
Makowiska p. elm.	po	207		39		17	
Solec Kujawski	po	14		106		25	
Przyłubie Kr. p. elm. i p. o.	po	26		18		38	
Wodek p. elm. i bocz. szl.	po	33		25		15	
Cierpice	po	12		31		54	
Toruń Podgórz p. odg.	po	50		13		502	
Toruń Tow.	p	256		150		509	
		70187		70189		70191	
Toruń Tow.	o	331		514		533	
Toruń Gł.	po	39		19		38	
Toruń Miasto	p						

Approved For Release 2005/07/13 : CIA-RDP80-00810A002400650011-2

Approved For Release 2005/07/13 : CIA-RDP80-00810A002400650011-2

		70187		70189		70191		
Toruń Miasto	p o	r	3 11	r	3 21	r	3 13	
Toruń Mokre	p o	r	3 51 3 51	r	3 31 3 00	r	3 31 11 00	
Papowo Toruńskie	p o	r	606	r	15	r	15	
Turzno	p o	r	13	r	22	r	22	
Rychnowo	p o	r	23	r	32	r	32	
Kowalewo Pom.	p o	r	28	r	17 5	r	37	
Zieleń	p o	r	39	r	18	r	18	
Wąbrzeźno	p o	r	18	r	37	r	37	
Książki	p o	r	7 01	r	9 10	r	12 10	
Jabłonowo Pom.	p o	r	16 26	r	23 31	r	23 33	
Ostrowite k. Jablon.	p o	r—r	11 5	r—r	19 5	r—r	18 5	13 5
Lipinki	p o	r	19 5	r	37 5	r	36 5	8
Biskupiec Pom.	p o	r	37	r	10 03	r	13 01	7 5
Jarotelnik	p o	r	[illegible]	r	[illegible]	r	[illegible]	13
Iława Gł.	p o	r	8 23 9 25	r	10 21 10 38	r	13 30 13 15	13 5
Rudzienice Suskie	p o	r	39 5	r	11 16 27 04182	r	11 01 5	12
Samborowo	p o	r	9 36 0782 10 30 5 07182	r	16 37 5 0612	r	18 31 04184	14
Ostróda	p o	r	10 17 04182 11 33 0612	r	12 11 184 13 18 183	r	11 32 122 16 13 08582	12 5
Stare Jabłonki	p o	r	12 13 182	r	10 04184	r	17 03 116 15	16
Biesal	p o	r	20	r	34	r	31 5	12
Unieszewo	p o	r	32 36 5 04184	r	11 07	r	17 11 07184 18 11 172	10
Naterki	p o	r	13 11	r	22 23	r	28	11
Olsztyn Gł.	p o	r	28	r	13	r	15	15 5
Olsztyn Tow	p o	—	31 37 5	—	16 31	r	18 18 19 18	1
Olsztyn Wsch.	p o	rr	13	rr	15 00	rr	21	2 5
Legajny	p o	r	35	r	13	r	36	10
Barczewo	p o	r	14 07 5	r	26	r	18	7 5
Wipsowo	p o	r	21	r	39 5	r	20 01 5	12
Czerwonka	p o	r	21 30	r	15 53 16 16	r	20 13 23	10 5
Górowo	p o	r	[illegible]	r	[illegible]	r	[illegible]	14

Approved For Release 2005/07/13 : CIA-RDP80-00810A002400650011-2

Approved For Release 2005/07/13 : CIA-RDP80-00810A002400650011-2

1	2	3		4		5		6
Górowo	p o	—		—				
		15 08.5		16 35		20 13.5		
Sątopy Samulewo	p o	ד-ד		ד-ד		ד-ד		17
		23.5		53		21 00.5		
Łanktejmy	p o	ד		ד		ד		13
		39		17 08 27.5	07186	21 14		
Korsze	p o	דד		ד		ד		8
		15 19 18 19	07188	17 10 20 31	07190	21 21 0 31		
Drogosze	p o	ד		ד		ד		11
		21.5 52.5	1198	18.5		18.5		
Skandawa	p o	ד		ד		ד		9.5
		19 03 20	07190	20.39 21 35	07192	0 39 1 37	07182	
Km. 389	p o	—		—				12
		15 50		51 57		53 58		
Km. 391	p o	—		—		—		6
		19.36 20.01		23 03 11		2 01 13		
Železnodorožnyj	p	—		—		—		5
		20.09		22.16		2 18		

Linia: (Küstrin Kietz) — Kostrzyn — Krzyż — Piła —
Линия: Bydgoszcz – Toruń —
Strecke: Hawa — Olsztyn — Korsze — Bartoszyce — (Bagrationowsk)

1	2	70586 3	80582 4	80584 5	6
Küstrin Kietz	o	20.30			
Kostrzyn Tow.	p o	21.00 0.05			5
Dąbroszyn	p o	ד — 20.5			10
Kamień Mały	p o	ד — 27			6
Witnica	p o	ד — 28.5			10.5
Nowiny Wielkie	p o	ד — 18.5			9.5
Bogdaniec	p o	ד — 37			7.5
Łupowo	p o	— 1.02.5			4.5
Wieprzyce p. o. 1 1	p o	— 11			8.5

Approved For Release 2005/07/13 : CIA-RDP80-00810A002400650011-2

Approved For Release 2005/07/13 : CIA-RDP80-00810A002400650011-2

		70786	80582	80581	
Wieprzyce p. o. 1 t	p	1 11			
Gorzów Wkp. Tow.	t	17 31			8
Gorzów Wkp. Osob.	po	37			
Wawrów m. 1 t	p	11			8
Czechów p. o.	po	17			2.5
Santok	po	2 00			
Górki Noteckie	po	00			
Sarbiewo	po	17			
Strzelce Kraj. Wsch	po	22			
Stare Kurowo	po	31			
Nowe Drezdenko	po	17 5			13
Stare Bielice	po	3 03			1 5
Krzyż	po	15 30	5.17 30	21 45 55	10
Wieleń Pln.	po	51	51	22 16	20
[illegible]	po	[illegible]	[illegible]	[illegible]	21
Siedlisko Czarnk.	po	1 93	0 20	22 17	
Trzcianka	po	33	37	58	9
Biała Pilska p. o.	po	39 5	43	23 01	0 5
Stobno	po	15	58	18	12 5
Piła Rozrząd	po	3 04	7 10	29	9 5
Piła Osob.	po	5 13 7.55	7.20 10.08	23 38 2 30	8 5
Kaczory	po	8.19	31	54	21
Miasteczko Krajńskie	po	33	45	3 08	14
Białośliwie	po	12	33 5	17	8 5
Krostkowo p. elm.	po	50	11 04	25	7 5
Wyrzysk Osiek	po	8 59 9 09	10 25	34 13	7 5
Samostrzel	po	23	36	57	12
Nakło n. Notecią	po	39 5	53	1 13 5	10 5
Ślesin p. elm	po	18.5	12.02	23	5
Strzelewo	po	37	11	32	3 5
Prądy m.	po	10.07	21	[illegible]	10

Approved For Release 2005/07/13 : CIA-RDP80-00810A002400650011-2

Approved For Release 2005/07/13 : CIA-RDP80-00810A002400650011-2

		70586		80582		80584		
Prądy m.	po	10 07		12 21		— 12		
Czyżkówko p. odg.	po	10		21		15		3
Bydgoszcz Gł.	po	15		30		50		5
Bydgoszcz Wsch. Tow.	po	21		37		57		6
Bydgoszcz Wsch. Osob.	po	21		10		5 00		3
Łęgnowo Bydgoskie	po	29		— 15		05		4.5
Makowiska p. elm.	po	37		— 53		13		8
Solec Kujawski	po	11		— 13.00		21	270	7
Przyłubie Kr. p.o. i p.elm.	po	56		— 12		33		12
Wodek p. elm. i bocz. szl.	po	11.03		— 10		— 10		6.5
Cierpice	po	— 13		— 28		— 19		9
Toruń Podgórz. p. odg.	po	— 21		— 36		— 57		8
Toruń Tow.	p	11.28		13.11		6.03		4.5

		70585		80581		80583		
Toruń Tow.	o	12.15		16.10		9.08		
Toruń Gł.	po	12 20		10.16		9 13		4.5
Toruń Miasto	po	— 25		— 22		— 18		5
Toruń Mokre	po	12.32 15.05	49581 70081 333	16.29 17.15	40081	— 21		6
Papowo Toruńskie	po	— 21		— 30		— 38		13
Turzno	po	— 29		— 38		— 16		7.5
Rychnowo	po	— 30		— 18		— 56		9.5
Kowalewo Pom.	po	— 45		33 18.15		— 10.02		5.5
Zieleń	po	— 56		— 28		— 13		10.5
Wąbrzeźno	po	— 16.05		— 37		— 22		9
Książki	po	— 18		— 50		— 35		13
Jabłonowo Pom.	po	31 17.00		19.05 15	5011	10.50 11.07		14
Ostrowite k. Jabłon	po	— 17		— 20.01		— 23		13.5
Lipinki	po	— 26		— 09		— 31		8
Biskupiec Pom.	p	—		—		—		7.5

Approved For Release 2005/07/13 : CIA-RDP80-00810A002400650011-2

Approved For Release 2005/07/13 : CIA-RDP80-00810A002400650011-2

		70582		80581		80583		
Biskupiec Pom	p o	17 21		20 17		— 11 39		
Jamielnik	p o	— 18		— 30		— 32		13
Iława Gł.	p o	18 02 19 25		20 15 21 26	07184	12 05 21	0812	11 5
Rudzienice Suskie	p o	— 12		11 57 5	04188 0512	— 10		1.
Samborowo	p o	— 57	07184	— 22 11	172	12 57 13 13	184	14
Ostróda	p o	20 11 21 31	04186 0512	22 28 23 31	186	13 30 14 36	04184	12 5
Stare Jabłonki	p o	— 53	07186	23 57 5 0 09	07188 124	14 56 15 07	122	18
Biesal	p o	— 22 07	186	27 11 5	188 0602	15 23 16 07	08582 115 114	12
Unieszewo	p o	— 18.5		0.57 1 09	07586	— 22		10
Naterki	p o	— 21 5		— 23 5		35 10		10
Olsztyn Gł.	p o	— 19		— 10		— 17.00		15.5
Olsztyn Tow.	p o	22 52 23 07		13 39		03 11		1
Olsztyn Wsch.	p o	23 15 0 23		1 56		17 17		
Legajny	p o	— 38		— 2.08		— 29		10
Barczewo	p o	— 50		— 21		— 12		9.5
Wipsowo	p o	— 1 03.5		— 34.5		— 56		12
Czerwonka	p o	16 26		2 17.5 3.03		18.08 31		10,5
Górowo	p o	— 14.5		— 3.5		— 32.5		14
Sątopy Samulewo	p o	2.03 18	192	40.5		— 19.09.5	1171	17
Łankiejmy	p o	— 31		— 51	04182	— 23		13
Korsze	p o	2 11 3.32		1.01 7.13		19.33 23 18		8
Wiatrowiec Warm.	p o	4 55 5 12	5522	7 35 8.09	5524	— 0.11		20
Bartoszyce	p	5.29		8 26		0.28		14

		70586		80582		80584		
Bartoszyce	o	7.58	06581	10.05		1.10	5591	
Km. 241	p o	— 8 30 8 38		37 15		2 12 20		29
Km. 240	p o	— 8.11 9 30		10 51 11 37		2.26 3 12		3
Bagrationowsk	p	9.00		11.06		3.46		315

Approved For Release 2005/07/13 : CIA-RDP80-00810A002400650011-2

Approved For Release 2005/07/13 : CIA-RDP80-00810A002400650011-2

Linia: Železnodorožnyj — Ilawa — Kwidzyn — Olsztyn — Ilawa
Trasa: Torun — Bydgoszcz — Pila — Krzyż — Kostrzyn — (Küstrin Kietz)
Strecke:

1	2	07182		07184		07186		6
		3		4		5		
Železnodorožnyj	o	0 30		11 01		12 56		
Km. 591	p o	35 43		06 11		13 01 09		
Km. 589	p o	40 54		20 25		15 20		
Skandawa	p o	↾ 1 09 12	70191	↾ 11 40 12 05		↾ 13 35 11 17	2193	11.5
Drogosze	p o	↾ 53.5		↾ 15.5		↾ 28.5	70185	9.5
Korsze	p o	↾ 2 08 1 27		↾ 12 30 11 29		↾ 11 43 17 10		1.5
Łankiejmy	p o	↾ — 39		↾ 11 41.5 15.01.5	191	↾ — 21.5	70189	9.5
Sątopy Samulewo	p o	↾ 1 32 5 31		↾ 15.5		↾ 31.5 10		12
Górowo	p o	↾ 6 06		↾ — 17		↾ — 18.16		31.5
Czerwonka	p o	↾ 6 21 7 05		↾ 16 00 20		↾ 20 39		12
Wipsowo	p o	↾ — 17		↾ — 33		↾ — 50.5		9.5
Barczewo	p o	↾ 7 28		↾ 16 45		↾ 19 04		11
Legajny	p o	↾ — 38		↾ — 56		↾ — 11.5		10
Olsztyn Wsch.	p o	↾ — 10		↾ — 17.07		↾ 19 22 20 03		9.5
Olsztyn Tow.	p o	↾ 7 53 8 00		↾ 10 21		↾ — 07		2
Olsztyn Gl.	p o	↾ — 01		↾ — 28		↾ — 09		1.5
Naterki	p o	↾ — 23	40185	↾ 17 18.5	172	↾ — 27		18
Unieszewo	p o	↾ — 31		↾ — 57	70191	↾ 20 31.5 21.07	187 0512	6.5
Biesal	p o	↾ — 15	171	↾ 18.10 37.5	40187	↾ 21.5 31	5011	11.5
Stare Jabłonki	p o	↾ 8.57 9.08.5	113	↾ — 48.5		↾ 11 38.5	70585	9
Ostróda	p o	↾↾ 9.23 10.12	181 0782	↾↾ 19.01 31	6011 187	↾↾ 22.13 23 20	30581 188	11.5
Samborowo	p o	↾ — 25.5	70187	↾ 19.18.5 20.01.5	70585	↾ 35 51.5	70183	11.5
Rudzienice Suskie	p o	↾ — 11		↾ 20 54	5011 70181	↾ 0.09		15.5
Ilawa Gl.	p o	↾ 53 58		↾ 21 08 21 20		↾ 21 25		11
Jamielnik	p o	↾ — 11.10.5		↾ — 32.5		↾ 37.5		11
Biskupiec Pow.	p o	↾ 22.5		↾ 13.5		↾ 18.5		11

Approved For Release 2005/07/13 : CIA-RDP80-00810A002400650011-2

Approved For Release 2005/07/13 : CIA-RDP80-00810A002400650011-2

1	2	07182	07184	07186	6
Biskupiec Pom.	p o	11 21	21 13	0 18	
Lipinki	p o	8	50	55	7
Ostrowite k. Jabłon.	p o	55	57	1 02	8
Jabłonowo Pom.	p o	11 18 11 38	22 10 20	1 15 1 25	11
Książki	p o	12	55	39	11
Wąbrzeźno	p o	21	17 474 378	51	11
Zieleń	p o	32	55	50	8
Kowalewo Pom.	p o	11	23.01	2 08	9
Rychnowo	p o	17	12	13	5
Turzno	p o	56	24	22.5 376	9
Papowo Toruńskie	p o	18.02	80 11072	8	6
Toruń Mokre	p o	17 11	22.20 6512 1 55 304	2 30	7
Toruń Miasto	p o	15	10	30	3
Toruń Gł.	p o	19 5919	11	13	3
Toruń Tow.	p	12 21	—	2 18	3
		07181	07183	07185	
Toruń Tow.	o	15.51	1.17	1.51	
Toruń Podgórz. p. odg.	p o	16.01	58	5 02	5
Cierpice	p o	10	2 02	13 213	9
Wodek p. elm. i bocz. szl.	p o	18.5	10 5	22	8.5
Przylubie Kr. p. o. i p. elm.	p o	25	17	21	8.5
Solec Kujawski	p o	21	26	12	9
Makowiska p. elm.	p	—	—	—	8.5

Approved For Release 2005/07/13 : CIA-RDP80-00810A002400650011-2

Approved For Release 2005/07/13 : CIA-RDP80-00810A002400650011-2

		07181	07183	07185	
Makowiska p. elm	p o	16 11	2 33 5	3 50	
Łegnowo Bydgoskie	p o	r 17	r 38	r 37	5 5
Bydgoszcz Wsch. Osob.	p o	r 33	r 13	r 6 01	5
Bydgoszcz Wsch. Tow	p o	r 37	r 16	r 08	3
Bydgoszcz Gł	p o	r r 17 03 5	r r 53	r r 14	6 5
Czyżkowko p. odg.	p o	r 08	r 58	r 22	4 5
Prądy m.	p o	r 11	r 3 01	r 26	3
Strzelewo	p o	r 21 5	r 12	r 38	10 5
Ślesin p. elm.	p o	r 305	r 21	r 19	9
Nakło n. Notecią	p o	r 29	r 30 2271	r 59	8 5
Samostrzel	p o	r 32 5	r 15	r 7 15	14 5
Wyrzysk Osiek	p o	r 18 07	r 3 59	r 30	12
Krostkowo p. elm.	p o	r 18 23	r 1 18	r 8 73	7 5
Białośliwie	p o	r 33	r 2 2273	r 18 2271	7.5
Miasteczko Krajeńskie	p o	r 12	r 35	r 52	9
Kaczory	p o	r 37	r 59	r 9 08	15
Piła Osob.	p o	r 19 12 21 29	r 5 05 9 01	r 9 23 11 56	13
Piła Tow.	p o	—	—	—	—
Piła Rozrząd	p o	r 12	r 17	r 12 09	11
Stobno	p o	r 59	r 26	r 17	7
Biała Piska p. o.	p o	— 22 04	16	26	17
Trzcianka	p o	r 15	r 51	r 12	6 5
Siedlisko Czarnk.	p o	r 23	r 10 01	r 51 5	8
Biernatowo	p o	r 29	r 11	r 57 5	5 5
Wielet Ełp	p o	r			14

Approved For Release 2005/07/13 : CIA-RDP80-00810A002400650011-2

Approved For Release 2005/07/13 : CIA-RDP80-00810A002400650011-2

		07181		07183		07185	
Wieleń Pln. . . .	p o	— 22.45		— 10.26		— 13.12	
Krzyż . . †	p o	r 22.01 20		r — 11.00		r 20 45	18.5
Stare Bielice . . .	p o	r — 22.5		r — 22.5		r — 11 07.5	21
Nowe Drezdenko .	p o	r — 0.01		r — 21		r — 15	7
Stare Kurowo . .	p o	r — 15		r — 45		r — 20	13.5
Strzelce Kraj. Wsch.	p o	r — 24.5		r — 51.5		r — 20.5	8.5
Sarbiewo	p o	r — 20.5		r — 56.5		r — 42.5	4
Górki Noteckie . .	p o	r — 26		r — 12.06		r — 50	7
Santok	p o	r — 47	11077	r — 17		r — 15.01	10.5
Czechów p. o. . .	p o	— 57		— 37		— 11	9.5
Wawrów m. i l. . .	p o	r — 1.00		r — 30		r — 15	2.5
Gorzów Wlkp. Osob.	p o	r–r — 07		r–r — 07		r–r — 22	6.5
Gorzów Wlkp. Tow. †	p o	1.12 1.30		12.48 13.00		15.20 15.30	4.5
Wieprzyce p. o. i l.	p o	— 26.5		— 00.5		— 56.5	6
Łupowo	p o	— 44.5		— 14.5		— 10.04.5	7
Bogdaniec	p o	r — 49		r — 19		r — 09	4
Nowiny Wielkie .	p o	r — 56.5		r — 26.5		r — 16.5	7
Witnica	p o	r — 2.07		r — 37		r — 28	9.5
Kamień Mały . . .	p o	r — 17		r — 47		r — 29	9.5
Dąbroszyn	p o	r — 22.5		r — 53.5		r — 46	6
Kostrzyn Tow. †	p o	r 2.40 3.25		r 14.10 14.25		r 17.00 19.50	11
Küstrin Kietz							

Approved For Release 2005/07/13 : CIA-RDP80-00810A002400650011-2

Approved For Release 2005/07/13 : CIA-RDP80-00810A002400650011-2

Linie:
Линия:
Strecke: (Eisenbahndirektion) / Skandawa RD — Toruń — Bydgoszcz — Piła — Krzyż — Kostrzyn — (Küstrin Kietz)

1	2	07188 3		07190 4		07192 5		6
Żeleznodorożnyj	o	— 16.25		— 18.37		— 20.10		—
Km. 391	po	— 20 / 24		— 22 / 50		— 15 / 53		5
Km. 389	po	— 44 / 49		— 18.56 / 19.02		— 20.59 / 21.04		6
Skandawa	po	↑ 17.04 / 17		↑ 17 / 45	70187	↑ 21.19 / 22.00	70189 1197	11.5
Drogosze	po	↑ — / 58.5		↑ — / 56.5		↑ — / 11.5		9.5
Korsze	po	↑ 18.13 / 19.16		↑ 20.11 / 22.25		↑ 22.26 / 23.59		13.5
Łankiejmy	po	↑ — / 37.5	1171	↑ 22.17.5 / 23.07.5	40197	↑ 0.11.5 / 16.5	193 1027	9.5
Sątopy Samulewo	po	↑ — / 20 09.5		↑ — / 21.5		↑ — / 1.00.5		12
Górowo	po	↑ — / 41		↑ — / 53		↑ — / 22		31.5
Czerwonka	po	↑ 20.51 / 21.05		↑ 0.07 / 16		↑ 45 / 56		12
Wipsowo	po	↑ — / 17.5		↑ — / 27.5		↑ — / 2.07.5		9.5
Barczewo	po	↑ — / 28.5		↑ — / 39		↑ — / 18.5		11
Legajny	p	↑ — / [illegible]		↑ — / [illegible]		↑ — / [illegible]		10
Olsztyn Wach.	o	↑ 21.51		↑ 0.50		↑ 2.34		5.5
Olsztyn Tow.	po	↑ 21.55 / 22.18		↑↑ 1.03 / 11		↑↑ 3.11 / 52		2
Olsztyn Gł.	po	↑ — / 22		↑ — / 15		↑ — / 56		1.5
Naterki	po	↑ — / 41.5		↑ — / 33		↑ 3.15 / 35	40181	18
Unieszewo	po	↑ — / 48		↑ 46.5 / 50	70183	↑ — / 14.5		8.5
Biesal	po	↑ 22.01 / 22.20	70181	↑ 2.04.5 / 28	7031	↑ — / 56		11.5
Stare Jabłonki	po	↑ 22.42 / 0.19.5	60581 134	↑ 40 / 52.5	40181	↑ 4.07 / 24.5	40183 6011	9
Ostróda	po	↑↑ 0.24 / 1.07.5	0502	↑↑ 2.07 / 35	40183	↑↑ 4.29 / 5.32		11.5
Samborowo	po	↑ 32 / 35.5	7081	↑ 3.50 / 4.04	70185 6001	↑ — / 45.5	171	11.5
Rudzienice Suskie	po	↑ 1.54 / 2.05	40181	↑ 4.32 / 34	171	↑ 6.02 / 11	111 40185	15.5
Hawa Gł.	po	↑ 10 / 21		↑ 4.48 / 5.10		↑ 6.55 / 7.08		11
Jamielnik	po	↑ — / 33.5		↑ — / 52.5		↑ — / 20.5		11
Biskupiec Pom.	po	↑ — / 44.5		↑ — / 6.03.5		↑ — / 31.5		11
Lipinki	po	↑ — / 51.5		↑ — / 10.5		↑ — / 38.5		7
Ostrowite k. Jabłon.	po	↑ — / 58		↑ — / 17		↑ — / 45		6.5
Jabłonowo Pom.	po	↑ 3.11 / 21		↑ 30 / 40		↑ 7.58 / 8.04		11.5
Książki	o	↑ — / 26.3		↑ — / 54.5		↑ — / 22.5		14

Approved For Release 2005/07/13 : CIA-RDP80-00810A002400650011-2

Approved For Release 2005/07/13 : CIA-RDP80-00810A002400650011-2

		07188	07190	07192	
Książki	po	8.35.5	6.51.5	8.22.5	
Wąbrzeźno	po	47	7.00	31	11.5
Zieleń	po	55	11	12	8
Kowalewo Pom.	po	1.01	22	8.32 9.00	9
Rychnowo	po	10	29	10	5.5
Turzno	po	19	38	19	9
Papowo Toruńskie	po	26	11	27	6
Toruń Mokre	po	31	52 07586	35 08584	7.5
Toruń Miasto	po	24	56	41	3
Toruń Gł.	po	12	8.00	55	3.5
Toruń Tow.	p	1.47	8.05	9.50	3.5

		07187	07189	07191	
Toruń Tow.	o	8.20	10.25	12.10	
Toruń Podg. p. odg.	p	[illegible]	[illegible]	[illegible]	[illegible]
Cierpice	po	8.27	10.10.5	12.26	
Wodek p. elm. i bocz. szl.	po	46	19	31.5	8.5
Przyłubie Kr. p.o. i p. elm.	po	53	55.5	11	6.5
Solec Kujawski	po	9.02	11.01.5	50	9
Makowiska p. elm.	po	10	10	36.5	6.5
Łęgnowo Bydgoskie	po	18	16	13.02	5.5
Bydgoszcz Wsch. Osob.	po	22	21	07	5
Bydgoszcz Wsch. Tow.	po	25	24	10	3
Bydgoszcz Gł.	po	32	32	17	6.5
Czyżkówko p. odg.	po	37	38	22	4.5
Prądy m.	po	10	12	25	3
Strzelewo	po	51	51	36	10.5
Ślesin p. elm.	po	10.00	12.01	15	9
Nakło n. Notecią	po	10 22	13	58.5	8.5
Samostrzel	po	10	28	11.08	14.5
Wyrzysk Osiek	p	[illegible]	[illegible]	32	14

Approved For Release 2005/07/13 : CIA-RDP80-00810A002400650011-2

Approved For Release 2005/07/13 : CIA-RDP80-00810A002400650011-2

		07187		07189			07191		
Wyrzysk Osiek	p o		— 10.53		12.42 12.50			14.22 14.32	
Krostkowo p. elm.	p o	r	— 11.01	r	— 12.01		r	— 11	7.5
Białośliwie	p o	r	— 09	r	— 09		r	— 19	7.5
Miasteczko Krajeńsk.	p o	r	— 18	r	— 18		r	— 58	9
Kaczory	p o	r	— 38	r	— 38		r	— 15.13	15
Piła Osob.	p o	r	11.48 15.02	r	12.48 16.02		r	15.28 18.55	13
Piła Rozrząd.	p o	r	— 18	r	— 14.5		r	— 19.08	11
Stobno	p o	r	— 28	r	— 29		r	— 16	7
Biała Piłaka p. o.	p o		— 43		— 40.5			— 36	17
Trzcianka	p o	r	— 49	r	— 47.5		r	— 45	6.5
Siedlisko Czarnk.	p o	r	— 57.5	r	— 56		r	— 55.5	8
Biernatowo	p o	r	— 16.02.5	r	— 17.04		r	— 20.01.5	5.5
Wieleń Pln.	p o	r	— 18	r	— 18.5		r	— 16	14
Krzyż	p o	r	16.52 16.52	r	17.50.5 18.32	11180 07585	r	20.34 20.50	16.5
Stare Bielice	p o	r	— 17.18.5	r	— 56		r	— 21.13.5	21
Nowe Drezdenko	p o	r	— 28	r	— 19.05		r	— 21	7
Stare Kurowo	p o	r	— 37	r	— 19	11075	r	— 25	11123 13.5
Strzelce Kraj. Wsch.	p o	r	— 48.5	r	— 20		r	— 44.5	8.5
Barbiewo	p o	r	— 50.5	r	— 38		r	— 48.5	4
Górki Noteckie	p o	r	— 58	r	— 41		r	— 55.5	7
Santok	p o	r	— 18.09	r	— 52		r	— 22.06	10.5
Czechów p. o.	p o		— 19		— 20.02			— 15.5	9.5
Wawrów m i l.	p o	r	— 25	r	— 05		r	— 18	2.5
Gorzów Wlkp. Osob.	p o	r–r	— 20	r–r	— 18		r–r	— 24	6.5
Gorzów Wlkp. Tow.	p o		18.24 19.00		18 50			20 47	4.5
Wieprzyce p. o. i l.	p o		— 66.5		— 57			— 52	6
Łupowo	p o		— 14.5		— 21.06			— 59	7
Bogdaniec	p o		19	r	11		r	22.03	4

Approved For Release 2005/07/13 : CIA-RDP80-00810A002400650011-2

Approved For Release 2005/07/13 : CIA-RDP80-00810A002400650011-2

1	2	3	4	5	6
Bogdaniec	p o	— 19.19	— 21.11	23.03	
Nowiny Wielkie	p o	r — 26	r — 19	r — 11	7
Witnica	p o	r — 37	r — 30	r — 22	9.5
Kamień Mały	p o	r — 17	r — 11	r — 31	9.5
Dąbroszyn	p o	r — 53.5	r — 18.5	r — 13	6
Kostrzyn Tow.	p o	r 20.10 23.10	r 22.05 0.55	r 23.50 2.50	11
Küstrin Kietz	p	*0.10*	*1.25*	*3.20*	

Linia: (Bagrationowsk) — Bartoszyce — Korsze — Olsztyn — Ilawa —
Линия: **Toruń — Bydgoszcz — Pila — Krzyż — Kostrzyn — (Küstrin Kietz)**
Strecke:

1	2	07585 3	08581 4	08583 5	6
Bagrationowsk	o	— 13.59	— 5.19	— 17.19	—
Km. 240	p o	— 14.09 55	— 5.59 6.45	— 17.59 18.45	7
Km. 241	p o	— 15.01 09	— 6.51 7.16	— 51 59	3
Bartoszyce	p	r 15.35	r 7.40	r 19.25	23
		07586	**08582**	**08584**	
Bartoszyce	o	16.22	8.33 80581	20.11 5587	
Wiatrowiec Warm.	p o	r 16.40 5527 19.29 5587	r 8.50 9.05 5551	r — 30	14
Korsze	p o	rr 19.56 22.10	rr 9.32 11.08 1185	rr 20.35 23.33	22
Łankiejmy	p o	r — 21.5	r 20.5 10.3 40193	r — 13	9.5
Sątopy Samulewo	p o	r — 23.5	r — 51.5	r — 57	12
Górowo	p o	r — 23.03	r — 12.26	r — 0.29	31.5
Czerwonka	p o	r 18 21	r 29 51	r 12 52	12
Wipsowo	o	r 42.5	13.02.5	1.06.5	9.5

Approved For Release 2005/07/13 : CIA-RDP80-00810A002400650011-2

Approved For Release 2005/07/13 : CIA-RDP80-00810A002400650011-2

1	2	3		4		5	
		07586		03582		03584	
Wipsowo	p o	— 23.12.5		— 13.02.5		— 1.06.5	
Barczewo	p o	— 53.5		— 13.5		— 17.5	11
Legajny	p o	— 0.03.5		— 23.5		— 27.5	10
Olsztyn Wsch.	p o	— 13		— 23		— 37	9.5
Olsztyn Tow.	p o	17 26		26 53		10 53	2
Olsztyn Gł.	p o	— 10		— 57		— 37	1.5
Naterki	p o	— 58.5		14.16 50	70189 122	2.16 25.5	7081 18
Unieszewo	p o	— 1.05	80581	— 59		— 11	6.5
Biesal	p o	18 29	70183	15.12 42	80583 115	2.56.5 3.04.5	40181 11.5
Stare Jabłonki	p o	1.51 2.04.5	7081	15.54 16.24.5	185 114	— 20.5	9
Ostróda	p o	19 26	40181	29 59	70191	3.33 4.11	40183 6001 11.5
Samborowo	p o	2.58.5 3.01	40183	17.13.5 54.5	40187 116	28.5 37.5	70185 11.5
Rudzienice Suskie	p o	23.5 55	70185 6001	— 18.13		— 55	171 15.5
Bawa Gł.	p o	4.09 4.10		24 45		5.07 6.23	11
Jamielnik	p o	— 08.5		— 07.5		— 25.5	11
Biskupiec Pom.	p o	— 4.23.5		— 19.08.5		— 6.16	
Lipinki	p o	— 40.5		— 15.5		— 53.5	7
Ostrowite k. Jablon.	p o	— 47		— 22	374 376	— 7.00	6.5
Jabłonowo Pom.	p o	5.00 5.20	94680	25 46		12 22	11.5
Książki	p o	— 46		— 20.02		— 36.5	14
Wąbrzeźno	p o	— 58		— 14		— 48	11.5
Zieleń	p o	— 6.07		— 22		— 56	8
Kowalewo Pom.	p o	— 17		— 53		— 8.05	9
Rychnowo	p o	— 24		— 39		— 11	5.5
Turzno	p o	— 25		— 48		— 20	9
Papowo Toruńskie	p o	— 12		— 51		— 26	6
Toruń Mokre	p o	52 55	3214 07190	— 21.02		8.25 10.15	3214 382 94682 7.5
Toruń Miasto	p o	— 9.00		— 05		— 53	3
Toruń Gł.	p o	— 04		— 19		— 57	3.5
Toruń [illegible]	p o	— 9.25		— 0.03		— 11.20	3.5

Approved For Release 2005/07/13 : CIA-RDP80-00810A002400650011-2

Approved For Release 2005/07/13 : CIA-RDP80-00810A002400650011-2

1	2	3	4	5	6
Toruń Tow.	p o	9 09 9.25	21 15 0 03	11 08 11 30	
Toruń Podg. p. odg.	p o	r — 33	r — 10	r — 37	5
Cierpice	p o	r — 13	r — 19	r — 16	9
Wodek p. elm. i bocz. szl.	p o	r — 32	r — 27 5	r — 51 5	8 5
Przyłubie Kr p. o. i p. elm.	p o	r — 59	r — 31	r — 12 01	6 5
Solec Kujawski	p o	r — 10 09	r — 13	r — 16	9
Makowiska p. elm.	p o	r — 16	r — 49 5	r — 16 5	6 5
Legowo Bydgoskie	p o	r — 22	r — 55	r — 22	5 5
Bydgoszcz Wach. Osob.	p o	r — 27	r — 1 00	r — 27	5
Bydgoszcz Wach. Tow.	p o	r r — 30	r r — 03	r r — 30	3
Bydgoszcz Gł.	p o	r — 37	r — 09 5	r — 37	6 5
Czyżkówko p. odg.	p o	r — 42	r — 14	r — 42	4 5
Prądy m.	p o	r — 45	r — 17	r — 45	3
Strzelewo	p o	r — 56	r — 28	r — 56	10.5
Ślesin p. elm.	p o	r — 11.05	r — 37	r — 18 05	8
Nakło n. Notecią	p o	r — 11 13 5	r — 1 35 5	r — 13 13 5	8 5
Samostrzel	p o	r — 28	r — 2.00	r — 28	14 5
Wyrzysk Osiek	p o	r — 42 52	r — 14 21 2273	r — 42 52	12
Krostkowo p. elm.	p o	r — 12.01	r — 33	r — 14.01	7.5
Białośliwie	p o	r — 69	r — 41	r — 69	7.5
Miasteczko Krajeńsk.	p o	r — 18	r — 50	r — 18	9
Kaczory	p o	r — 33	r — 3.05	r — 33	15
Piła Osob ##	p o	r 12.47 15.31	r 2.39 6.14	r 14.48 17.38	13
Piła Rozrząd.	p o	r — 44	r — 37	r — 18.11	11
Stobno	p o	r — 32	r — 36	r — 19	7
Biała Pilska p. o.	p o	— 16.11	— 36	— 37	17
Trzcianka	p o	r — 18	r — 7 01 5	r — 11	6 5
Siedlisko Czarnk.	p o	r — 26.5	r — 12.5	r — 52	8
Biernatowo	p o	r — 32.5	r — 19.5	r — 38	5.5
Wieleń Płn.	p o	r — 17	r — 31	r — 19 13	14
Krzyż	p o	r — 16	r — 8.08	r — 20.13	16.5

Approved For Release 2005/07/13 : CIA-RDP80-00810A002400650011-2

Approved For Release 2005/07/13 : CIA-RDP80-00810A002400650011-2

1	2	3				
Krzyż	p o	17 05 16				
Stare Bielice	p o	r 14 07				21
Nowe Drezdenko	p o	r 11	11075			7
Stare Kurowo	p o	r — 27.3				13.5
Strzelce Kraj. Wsch.	p o	r — 36.3				[illegible]
Sarbiewo	p o	r 10.3				4
Górki Noteckie	p o	r — 17.5				7
Santok	p o	r — 38				10.5
Czechów p. o.	p o	— 19.08				9.5
Wawrów m i l.	p o	r — 11				2.5
Gorzów Wkp. Osob.	p o	r — 18				6.5
Gorzów Wkp. Tow.	p o	r 23 40				4.5
Wieprzyce p. o. i l.	p o	— 46				6
Łupowo	p o	— 52				7
Bogdaniec	p o	r — 57				4
Nowiny Wielkie	p o	r — 20.01				
Witnica	p o	r — 11				9.5
Kamień Mały	p o	r — 21				9.5
Dąbroszyn	p o	r — 30				6
Kostrzyn Tow.	p o	r 20.15 0.15				11
Küstrin Kietz	p	0.45				

Kostrzyn Nadodrzański Powiat

Approved For Release 2005/07/13 : CIA-RDP80-00810A002400650011-2

Approved For Release 2005/07/13 : CIA-RDP80-00810A002400650011-2

1	2	3	4	5	6	7	8	9	10
Góry Wysokie — Дикосы Горы Высокие — Дикосы	226.6—226.9	Łuki o małym promieniu i garypy na terenie górzystym Острая кривая и высокие насыпи Gleiskrümmungen in kleinem Radius Dämme im gebirgigen Gelände	—	—	40	40	40	40	
st. Sandomierz ст. Сандомеж	—	przez wszystkie zwrot. По всем стрелкам Alle Weichen	—	—	30	30	30	30	
st. Grębów ст. Грембув	—	„	—	—	30	30	30	30	
st. Zbydniów ст. Збыдньв	—	zwrotnice zwyczajne w łuku При проходе по стрелкам в кривой Weichen im Bogen	—	—	30	30	30	30	
st. Rozwadów ст. Розвадов	—	przez wszystkie zwrot. По всем стрелкам Alle Weichen	—	—	30	30	30	30	
Rudnik n/S — Leżajsk Рудник н/С — Лежайск	142.27	Most prowizoryczny Временный мост Behelfsbrücke	1	—	15	—	15	—	
st. Leżajsk ст. Лежайск	—	zwrotnice zwycz. w łuku При проходе по стрелкам в кривой Weichen im Bogen	2	—	—	30	—	30	

Linia: Przeworsk — Medyka II
Линия: Пшеворск — Мосьцыска II

Przeworsk—Jarosław Пшеворск — Ярослав	206.727	Most мост Brücke		W	30	30	30	30	
Radymno Радымно	223.36—35	Ostre łuki Острая кривая Scharfe Gleiskrümmungen	1—4	W	40	40	40	40	
Przemyśl Gł. Пшемысль Гл.	—	Wjazdy i wyjazdy Въезд и выезд Ein- u. Ausfahrten	—	W	30	30	30	30	
Medyka Медыка	—	„ „	—	W	30	30	30	30	

Linia: Przemyśl Gł. — Nisankowice
Линия: Пшемысль Гл. — Нисаковице

Prz. Bakończyce Пш. Бакончице				W	30	30	30	30	

Approved For Release 2005/07/13 : CIA-RDP80-00810A002400650011-2

Approved For Release 2005/07/13 : CIA-RDP80-00810A002400650011-2

Tablica 4

Таблица 4

Tabelle 4

Wykaz stałych

Перечень постоянных предупреждений

Verzeichnis der ständigen Geschwindigkeiten

Posterunki ruchu, szlaki lub odstępy	Na kilometrze lub od — do	Oznaczenie miejsc lub obiektów wymagających zmniejszenia szybkości jazdy	Ostrzeżenie przed wskazówką (tarczą) nr	Dla pociągów (lokomotyw) parowych (P) spalinowych (Mt) elektrycznych (M) wszystkich (W)	Należy zmniejszyć szybkość jazdy do km/godz dla pociągów pasażerskich w kierunku nieparzystym	Uwagi
Посты движения перегоны или интервалы	№ км или от — до	Обозначение мест или объектов требующих уменьшения скорости	предупреждение об указателе (диске) №	Для поездов паровой тяги (П) Электровозной (Мв) Всех (В)	Нужно уменьшить скорость до км/час для поездов в Пассажирских В направлении Нечет Чет	Примечания
Betriebsstellen, Strecken oder Streckenabschnitte	Kilometer von — bis	Angabe der Stelle oder Bezeichnung der Bauwerke, die Verringerung der Geschwindigkeit verlangen	Vorsichtsfahrt betrifft Gleis Nr	Für Dampfzüge (P) Elektr. (E) Motor (Mt) alle Züge (W)	Die Geschwindigkeit ist auf km/st zu verringern bei Zügen Personen — Güter in Richtung ungerade gerade ungerade gerade	Bemerkungen
1	2	3	4	5	6 7 8 9	10
Linia: (Guben) Gubin — Sulechów						
Линия: (Губен) Губин — Сулехув						
Zbąszynek	0.470—0.570	Wjazd na stację przez rozjazd na łukach odwrotnych	—	P	25 25 25 25	
Збоншинек		В'езд на ст по разъезду на боковой обратного направления				
		Einfahrt über Weiche in Gegenkrümmung				
Na pozostałych stacjach		Przy przejeździe przez zwrotnice w kierunku zbocznym	—	P	40 40 30 30	
На остальных станциях		Во время проезда по стрелкам				
Auf übrigen Bahnhöfen		Езда по кривой				
		Bei Durchfahrt über Weichen				
		Ablenkungsfahrt				
Linia: Sulechów — Wolsztyn						
Линия: Сулехув — Вольштын						
Okunin — Smólno Wielkie		Na zwrotnicach wyjazdowych dla poc przechodzących przez stacje bez zatrzymania	—	P	30 30 30 30	
Окунин — Смольно Вельке		По выездным стрелкам для поездов проходящих по станции без остановки				
Kargowa — Zodyń Nowy						
Каргова — Зодын Новы		Bei Durchfahrt über Weichen für Durchgangszüge				

Approved For Release 2005/07/13 : CIA-RDP80-00810A002400650011-2

Approved For Release 2005/07/13 : CIA-RDP80-00810A002400650011-2

			4	5	6	7	8	9	10
Smólno Wielkie — Kargowa Смольно Вельке — Каргова	18 600—18 600	Most prowizoryczny Временный мост Behelfsbrücke	—	P	15	15	15	15	
Kargowa — Kopanica Каргова—Копаница	24.070—24.470	"		P	20	30	30	30	

Linia: Wolsztyn — Leszno
Линия: Вольштын — Лешно

Nowa Wieś Mochy — Błotnica Нова Весь Мохы — Блотница	27.572—28.972	Most prowizoryczny Временный мост Behelfsbrücke	—	—		30	—	30	

Linia: Leszno — Ostrów Wkp.
Линия: Лешно — Остров Вкп.

Daniszyn — Łękociny Данишин — Ленкоцины	149.90—147.30	5 mostów prowiz. 5 временных мостов 5 Behelfsbrücken	—	P	—	30	—	30	
Daszyn Дашин	—	Na zwrotnicach wyjazdowych При выходе поезда по разъездам Ausfahrweichen	—	P	—	40	—	30	
Osusz Осуш	—	"	—	P	—	40	—	30	
Pawłowice—Kąkolewo Павловице — Конколево	223.5—223.8	"	—	—	—	60	—	60	
Grzybowo Гжибово	—	"	—	P	—	40	—	30	

Linia: Łódź Karolew — Ostrów Wkp.
Линия: Лодзь Каролев — Остров Вкп.

Post. Warta Пост. Варта	96.95	Zjazd ze szlaku dwutorowego na jednot. Съезд с двупутного на однопутный участок Fahrt aus zweigleisigen nach eingleisigen Streckenabschnitt.	—	—	20	—	20	—	

Linia: Łódź Kal. — Dębica
Линия: Лодзь Кал. — Дембица

Łódź Olechów — Łódź Chojny Лодзь Олехув — Лодзь Хойны	10.830—10.850	Prowiz. wiadukt Временный виадук Behelfsviadukt		—	—	—	15	15	

Linia: Wykno — Tomaszów Maz.
Линия: Выкно — Томашув Маз.

Nie ma — Her — Sind keine

Linia: Tomaszów Maz. — Radom
Линия: Томашув Маз. Радом

Nie ma — Her — Sind keine

Linia: Radom — Dęblin
Линия: Радом — Демблин

Nie ma — Her — Sind keine

Approved For Release 2005/07/13 : CIA-RDP80-00810A002400650011-2

Approved For Release 2005/07/13 : CIA-RDP80-00810A002400650011-2

Linia: Dęblin — Dorohusk **Линия: Демблин — Дорогуск**								
Dęblin — Zawada Демблин — Завада	197.13	Most prowizoryczny Временный мост Behelfsbrücke	1	—	15	—	15	—
Trawniki — Kasic Травники — Касе	212.43	Most prowizoryczny Временный мост Behelfsbrücke	1	—	30	—	30	—
Rejowiec Рейовец		Przez wszystkie zwrot. По всем стрелкам Alle Weichen	—	—	30	30	30	30
Linia: Rejowiec — Strebesacz **Линия: Рейовец — Стребеск**								
Rejowiec Рейовец	—	Przez wszystkie zwrot. По всем стрелкам Alle Weichen	—	—	30	30	30	30
Rejowiec—Kramystaw Рейовец — Красностав	14.38	Most prowizoryczny z przewodnikiem Временный мост с проводником Behelfsbrücke mit Leine	—	—	5	5	5	5
Zawada	—	Przez wszystkie zwrot. По всем стрелкам Alle Weichen	—	—	30	30	30	30
Izbica — Ruskie Piaski Избица — Русске Пески	41.62	Most prowizoryczny Временный мост Behelfsbrücke	—	—	15	15	15	15
Krasnobród — Zwierzyniec Красноброд — Звержинец	72.77	Most prowizoryczny Временный мост Behelfsbrücke	—	—	15	15	15	15
Susiec — Bełzec Сусец — Белжец	107.54	»	—	—	15	15	15	15
Linia: Tomaszów Maz. — Rozwadów — Przeworsk **Линия: Томашув Маз. — Розвадув — Пшеворск**								
Tomaszów Maz. — Jeleń Томашув Маз. — Елень	97.80	Most prowizoryczny Временный мост Behelfsbrücke	—	—	15	15	15	15
st. Skarzysko Kam. ст. Скаржиско Кам.	—	przez wszystkie zwrot. По всем стрелкам Alle Weichen	—	—	30	30	30	30
st. Skarzysko Wsch. ст. Скаржиско Восг.		»	—	—	30	30	30	30

Approved For Release 2005/07/13 : CIA-RDP80-00810A002400650011-2

Approved For Release 2005/07/13 : CIA-RDP80-00810A002400650011-2

Tablica / Таблица / Tabelle 5

Wykaz odcinków i punktów niebezpiecznych ze względu na pożar, który może powstać od iskier parowozu lub niedopałków z popielnika.

Перечень участков и пунктов угрожаемым пожары, которые могут возникнуть от искр паровоза, или несгоревшего угля из поддувала.

Verzeichnis der Streckenabschnitte u. Gefahrstellen, wo durch Funkenauswurf der Lokomotive oder infolge Herausfallen von glühenden Kohlen aus dem Aschenkasten Feuer entstehen kann.

Odcinek / Участок / Streckenabschnitt	Na kilometrze od — do / На километре от — до / Kilometer von — bis	Oznaczenie objektu lub miejsca / Обозначение объекта или места / Grund	Uwagi / Примечания / Bemerkungen
1	2	3	4
Linia: (Guben) — Gubin — Sulechów / **Линия: (Губен) — Губин — Сулехув**			
Zbąszynek — Gubin / Збоншинек — Губин	2.3—5.0		
	14.1—14.5		
	15.0—18.1		
	18.5—18.9	Las — Лес — Wald	
	21.3—22.1		
	29.7—35.2		
	36.764	Most — Мост — Brücke	
	36.0—36.0		
	41.4—42.5		
	45.5—47.5		
	53.4—56.0	Las — Лес — Wald	
	57.0—64.0		
	71.0—75.0		
	77.0—93.0		

1	2	3	4
Linia: Sulechów — Wolsztyn / **Линия: Сулехув — Вольштын**			
Sulechów — Wolsztyn / Сулехув — Вольштын	3.550— 5.800		
	6.200— 6.650		
	12.575—12.700		
	13.400—14.100		
	14.500—14.760		
	14.840—15.000		
	15.325—15.425		
	15.625—15.900	Las — Лес — Wald	
	20.760—20.910		
	22.050—22.280		
	87.060—86.580		
	85.410—85.350		
	84.460—84.210		
	82.420—82.160		
	78.965—78.465		
	77.000—74.500		
Linia: Wolsztyn — Leszno / **Линия: Вольштын — Лешно**			
Wolsztyn — Leszno / Вольштын — Лешно	37.700—37.000	Las — Лес — Wald	
	22.500—21.944	Las — Лес — Wald	
	9.950— 7.265	Las — Лес — Wald	
Linia: Leszno — Ostrów Wkp. / **Линия: Лешно — Острув Вкп.**			
Leszno—Ostrów Wkp. / Лешно—Острув Вкп.	228.700—224.400		
	215.300—212.000		
	206.700—204.300		
	200.500—200.100		
	192.000—191.800	Las — Лес — Wald	
	186.800—186.300		
	176.000—174.000		
	172.900—172.400		
	149.800		
	148.650	Most prowizoryczny / Временный мост / Behelfsbrücke	
	148.480		
	147.980		
	147.430		
	151.310—150.450	Las — Лес — Wald	
	145.700—143.800	Las — Лес — Wald	

Approved For Release 2005/07/13 : CIA-RDP80-00810A002400650011-2

Approved For Release 2005/07/13 : CIA-RDP80-00810A002400650011-2

348

1	2	3	4
Linia: Ostrów Wkp — Łódź — Wykno — Tomaszów Maz. **Линия: Остров Вкп. — Лодзь — Выкно — Томашув Маз.**			
Ostrow Wkp Łódź Kal. Остров Вкп. Лодзь Кал.	133 400 — 133 175	Most prowizoryczny Временный мост Behelfsbrücke	
	131 000 — 130.500	„	
	118 585 — 116 985	„	
	105 100 — 104.600	„	
	101 300 — 101.000	„	
	101.277	Wiadukt prowizoryczny Временный виадук Behelfsviadukt	
	63 527	Most prowizoryczny Временный мост Behelfsbrücke	
	52.400 — 51.600	„	
	35.950 — 32 210	„	
Łódź Kal. Łódź Chojny Лодзь Кал. Лодзь Хойны	6.000 — 7 000	Centrala Produktow Naftowych Нефтебаза Petroleumcentrale	
Łódź Chojny Łódź Olechów Лодзь Хойны Лодзь Олехув	10 720	Prowiz. wiadukt Временный виадук Behelfsviadukt	
Łódź Kal.—Galkówek Лодзь Кал.— Галкувек	19.900 — 20.400 22 200 — 23.300		
Galkowek — Kolumna Галкувек — Колюмна Колюмна	2.300 — 2.500 4.400 — 5.150		
Koluszki — Wykno Калюшки — Выкно	5.900 — 5.980		
Wykno — Tomasz. Выкно — Томаш.	39.800 — 43.800 44.900 — 47.500 49 200 — 51.100 52.400 — 55.400	Las — Лес — Wald	
Tomaszów Maz. — Radom Томашув Маз. — Радом	7.60 — 10.80 21.30 — 28.50 14.70 — 19 20 43.35 — 44.20 63.90 — 64.30 68.05 — 69.05		

349

1	2	3	4
Radom — Dęblin Радом — Демблин	108.71	Most na torze Nr 2 Мост на пути № 2 Brücke im Gleis nr 2	
	108.71	„ „ „	
	95.70 — 103.50	Las — Лес — Wald	
	86.87 — 88.00	Las — Лес — Wald	
	85.28 — 85.71	Most na rz. Wiśle Мост на р. Висла Brücke über die Weichsel	
Dęblin — Durohusk Демблин — Дорохуск	112.36 — 116.00	Las po obu stronach Лес по две стороны Wald auf beiden Seiten	
	116.70 — 125.70	„ „ „	
	181.80 — 182.80	Las strona prawa Лес по правой стороне Wald rechtsseitig	
	184.80 — 184.80	Las strona lewa Лес по левой стороне Wald linksseitig	
	212.36 — 212.51	Most prow. tor Nr 1 Временный мост на пути № 1 Behelfsbrücke im Gl. 1	
	221.09 — 223.75	Las — Лес — Wald	
	225.92 — 226.60	Las — Лес — Wald	
	228.10 — 228.60	Las — Лес — Wald	
	228.70 — 229.30	Las — Лес — Wald	
Rejowiec — Hrebenne Реевец — Хребенне	2.20 — 4.80	Las — Лес — Wald	
	14.27 — 16.50	Las i most prow. Лес и временный мост Wald u. Behelfsbrücke	
	21.99	Most prowizoryczny Временный мост Behelfsbrücke	
	25.50 — 27.20	Las — Лес — Wald	

1/2

Approved For Release 2005/07/13 : CIA-RDP80-00810A002400650011-2

Approved For Release 2005/07/13 : CIA-RDP80-00810A002400650011-2

1	2	3	4
Bejowiec - Hrebenne Бейовец — Хребенне	41.60	Most — Мост — Brücke	
	76.70—81.63	Las — Лес — Wald	
	84.55—84.86	Most — Мост — Brücke	
	92.77—100.00	Las i most prow. Лес и временный мост Wald u. Behelfsbrücke	
	107.00—111.16	„ „ „	
	114.00—114.55		
	115.90—116.38		
	123.46—125.35		
	128.00—128.40		
	129.86—130.66		
	130.70—131.75		
	132.75—136.00		
Tomaszów Maz. — Sandomierz Томашув Маз. — Сандомеж	61.30— 67.00		
	67.99— 68.30		
	98.90—101.50		
	109.00—112.10	Las — Лес — Wald	
	112.25—115.00		
	115.80—117.00		
Sandomierz — Grębów Сандомеж — Грембов	7.50— 11.00		
Grębów — Rozwadów Грембов — Розвадув	14.97— 17.76		
Rozwadów—Przeworsk Розвадув — Пшеворск	104.45—104.55		
	105.00—107.94		
	105.70—105.94		
	106.35—106.45		
	109.51—111.52		
	119.11—120.07		
	120.56—122.07		

1	2	3	4
Rozwadów—Przeworsk Розвадув — Пшеворск	124.00	Most n. Strutanką Мост р. Стружонка Brücke	
	125.50	Most n. Głęboką Мост р. Глембок. Brücke	
	127.17—128.54	Wald — Las Лес	
	129.91—140.76	„	
	142.28	Most n. Trzebośnią Мост р. Тшебосьня Brücke	
	143.00—144.55	Las Лес — Wald	
	145.15—145.35	„	
	145.82—146.65	„	
	155.00	Most n. Błotną Мост р. Блотна Brücke	
	168.56—171.00	Las Лес — Wald	

Linia: Przeworsk—Przemyśl
Линия: Пшеворск — Пшемысль

Przeworsk — Munina Пшеворск — Мунина	209.8 —210.3	Składowisko C. P. N. w Jarosławiu Магазин в Ярославе Materiallager C. P. N. in Jarosław
Munina — Przemyśl Мунина — Пшемысль	242.9—243.1	Skład materiałów budowlanych Магазин строительных материалов Baumaterialiager

Approved For Release 2005/07/13 : CIA-RDP80-00810A002400650011-2

Approved For Release 2005/07/13 : CIA-RDP80-00810A002400650011-2

Tablica
Таблица
Tabelle 6

Wykaz miejsc zagrożonych podczas ulewy.
Перечень мест угрожающих во время ливня.
Verzeichnis der Gefahrstellen bei starken Regengüssen.

Oddział drogowy / Отделение пути / Bahnunterhaltungsamt	Szlak / Перегон / Strecke	Kilometr od — do / Километр от — до / Kilometer von — bis	Kategoria a b c d / Категория а б в д / Gruppen a b c d	Uwagi / Примечания / Bemerkungen
1	2	3	4 5 6 7	8
Linia: (Gubon) — Gubin — Sulechów **Линия: (Губен) Губин — Сулехув** Nie ma — Нет — Sind keine				
Linia: Sulechów — Wolsztyn **Линия: Сулехув — Вольштын** nie ma — Нет — Sind keine				
Linia: Wolsztyn — Leszno **Линия: Вольштын — Лешно**				
Wolsztyn Вольштын	Leszno—Wolsztyn Лешно — Вольштын	19.7—20.5	a	
Linia: Leszno — Ostrów Wlkp. **Линия: Лешно — Острув Вкп.**				
Leszno Лешно	Ostrów Wlkp. — Leszno Острув Вкп. — Лешно	21.2—21.4	a	

1	2	3	4 5 6 7	8
Linia: Ostrów Wlkp. — Łódź Kal. — Wykno **Линия: Острув Вкп. — Лодзь Кал. — Выкно**				
Ostrów Wlkp. Острув Вкп.	Ostrów Wlkp. — Łódź Kal. Острув Вкп. — Лодзь Кал.	130.800—130.700	c	
Łódź Fabr. Лодзь Фабр.	Miłosławów — Galiszewek Михлавице — Галишевек	21.220— 20.770	b	
Linia: Wykno — Tomaszów Maz. **Линия: Выкно — Томашув Маз.** Nie ma — Нет — Sind keine				
Linia: Tomaszów Maz. — Radom **Линия: Томашув Маз. — Радом**				
Radom Радом	Tomaszów Maz. — Radom Томашув Маз. — Радом	4.20—4.60 89.80—90.80 94.80—95.20	b b b	
Linia: Dęblin — Dorohusk **Линия: Демблин — Дорогуск**				
Radom — Lublin Радом — Люблин	Dęblin — Dorohusk Демблин — Дорогуск	107.25—107.70 102.10—102.60 212.20—212.51	c b a	
Linia: Bojowice — Hrubieszów **Линия: Поленц — Хрубешув**				
Poznań Познань	Bojowice — Hrubieszów Поленц — Хрубешув	19.60—20.00 31.20—31.80 89.80—90.80 90.20—90.37 91.40—91.47	b a a b c c	

Approved For Release 2005/07/13 : CIA-RDP80-00810A002400650011-2

Approved For Release 2005/07/13 : CIA-RDP80-00810A002400650011-2

1	2	3	4	5	6	7
		94.38—94.40			c	
		94.73—94.83			c	
		99.27—99.33			c	
		99.66—99.80			c	
		100.85—100.96			c	
		102.40—102.45			c	
		102.90—103.00			c	
		105.26—105.37	a			
		107.55—107.57	a			
		119.20—119.22			c	

Linia: Tomaszów Maz. — Sandomierz — Rozwadów
Линия: Томашув Маз. — Сандомеж — Розвадув

Skarzysko Kam. Скаржиско Кам.	Bratków — Kamień Wielki Братков — Камень Вельки	68.00—70.00		b		
	Братков — Камень Вельки	71.00—73.00		b		
	Kamień Wielki — Opoczno Камень Вельки — Опочно	80.00—82.00		b		
	Opoczno — Białaczów Опочно — Белачув	83.00—88.00		b		
	Опочно — Белачув	88.00—88.00		b		
	Białaczów — Nałęcz Белачув — Налэнч	92.00—93.12		b		
	Białaczów — Nałęcz	93.00—94.20		b		
	Kodskie — Czarnieckа Góra Кодзкие — Чарнецка Гура	109.15—113.12		b		
	Niekłań — Sołtyków Неклань — Солтыкув	134.00—135.00		b		

1	2	3	4	5	6	7	8
Skarzysko Kam. Скаржиско Кам.	Sołtyków — Bliżyn Солтыкув — Ближин	132.10—134.70		b			
	Bliżyn — Bugaj Ближин — Бугай	136.00—136.40		b			
	Bugaj — Skarżysko Kam. Бугай — Скаржиско Кам.	141.50—142.00			c		
	Sołtyków — Kunów Солтыкув — Кунув	170.00—171.00			c		
	Kunów — Kunów Miasto Кунув — Кунув Място	182.00—182.60					
	Kunów Miasto — Ostrowiec Św. Кунув Място — Островец Св.	184.40—184.80					
	Bodzechów — Chmielów Бодзехув — Цмелюв	189.30—189.50					
	Jakubowice — Góry Wysokie Якубовице — Гуры Высоке	221.80—222.25					
	"	223.00—223.15					
	"	225.10—225.70					
	"	228.15—228.25					
	"	228.70—229.10					
Rozwadów Розвадув	Grębów — Zbydniów Грембув — Збыднево	11.00—11.60			c		

Approved For Release 2005/07/13 : CIA-RDP80-00810A002400650011-2

Approved For Release 2005/07/13 : CIA-RDP80-00810A002400650011-2

1	2	3	4 5 6 7	8
	Linia: Rozwadów — Przeworsk			
	Rozwadów Przeworsk Розвадув Пшеворск	157.80—162.50	c	
	Linia: Przeworsk—Przemyśl **Линия: Пшеворск - Пшемысль**			
Rzeszów Жешув	Przeworsk Jarosław Пшеворск Ярослав	201.4—5	c	
	Przeworsk Jarosław Пшеворск Ярослав	205.2—3	c	
	Przeworsk Jarosław Пшеворск Ярослав	208.2—208.8	c	
	Jarosław Munina Ярослав — Мунина	218.1—218.4	c	

Tablica
Таблица
Tabelle 8

Wykaz odległości: a) między posterunkami następczymi i osłonnymi, przystankami osobowymi, ładowniami i bocznicami, b) kilometry oznaczone na linii.

Перечень разстояний между станциями, постами, блок-постами и километраж от первоначального путевого пункта.

Verzeichnis der Entfernungen a) zwischen Blockstellen und Deckungsstellen, Haltepunkte, Ladestellen und Anschlussgleise, b) Kilometer gekennzeichnet auf der Strecke.

Nazwa posterunku następczego, osłonnego, przystanku osobowego, ładowni i bocznicy	Odległość w km między sąsiednimi punktami	Kilometry oznaczone na linii	Nazwa posterunku następczego, osłonnego, przystanku osobowego, ładowni i bocznicy	Odległość w km między sąsiednimi punktami	Kilometry oznaczone na linii
Название поста последующего, защитного, пассажирского, грузового и подъездного пути	Расстояние в км между соседними пунктами	Километры обозначенные на ж. д. линии	Название поста последующего, защитного, пассажирского, грузового и подъездного пути	Расстояние в км между соседними пунктами	Километры обозначенные на ж. д. линии
Benennung der Blockstellen, Deckungsstellen, Haltepunkte, Ladestellen, Anschlussgleise	Entfernung in Kilometer zwischen den Blockstellen	Kilometer gekennzeichnet auf der Strecke	Benennung der Blockstellen, Deckungsstellen, Haltepunkte, Ladestellen, Anschlussgleise	Entfernung in Kilometer zwischen den Blockstellen	Kilometer gekennzeichnet auf der Strecke
1	2	3	1	2	3
Linia: Zbąszynek — Gubin — Granica Państwa **Линия: Збонщинек — Губин — Граница Государства**					
Zbąszynek Tow. Збонщинек Тов.	—	98.97	Granica Państwa Грац. Государства	—	94.33
Zbąszynek Osob. Збонщинек Пас.	0.60	98.60 0.60	Gubin Губин	1.17	98.99
Zasieczyn p. odg. Засечин п. отв.	1.90	1.90	Wiśniewice p. a.	4.04	99.04
Trzebiechów p. a. Тшебехув п. пас.	1.97	3.97	Bieniamino п. пас.		
Zabinnost Забинность	5.05	9.32	Laski Gubińskie Ласки Губинские	4.39	99.04

Approved For Release 2005/07/13 : CIA-RDP80-00810A002400650011-2

Approved For Release 2005/07/13 : CIA-RDP80-00810A002400650011-2

1	2	3	1	2	3
Kolonia Колония	[illegible]	15.11	Wężyska Вонзовка	7.23	76.61
[illegible]	[illegible]	[illegible]	Radzusze Stary p.odg. Радушец Старый п. ответв	7.39	69.22
Sulechów Сулехув	[illegible]	[illegible]	Krosno Odrzańskie Кросно Одрзаньске	2.84	66.38
Pomorsko Поморско	5.62	35.80	Rusocice Русоцице	4.59	61.79
Czerwieńsk Червеньск	9.01	43.83	Ciemnice Цемнице	5.26	56.54
Nietków p. o. II Нетков II пас	4.85	48.68	Nietków p. o. II Нетков II пас	7.66	48.68
Ciemnice Цемнице	7.86	56.54	Czerwieńsk Червеньск	6.05	43.83
Rusocice Русоцице	5.26	61.80	Pomorsko Поморско	9.03	34.80
Krosno Odrzańskie Кросно Одрзаньске	4.59	66.39	Sulechów Сулехув	9.48	25.77
Radzusze Stary p. odg. Радушец Старый п. ответв	3.84	69.23	Łagowo Sulechowskie p. o. Лагово Сулеховске п пас	6.03	20.29
Wężyska Вонзовка	7.39	76.61	Kolonia p. o. Колония п. пас.	5.50	14.11
Laski Gubińskie p. o. Дески Губиньске п пас	7.39	69.84	Bobrowice Бобровице	5.89	8.61
Wałowice Валовице	4.30	66.84	Krzelce p. o. Кшелце п. пас.	2.05	2.72
Gubin Губин	4.94	62.90	Kozieczyn p. odg. Козечин п. отв.	1.89	1.89
Granica Państwa Граница Государства	1.97	54.33	Skąpiynek Osob. Скапинек Пас.	1.39	0.82
			Skąpiynek Tow. Скапинек Тов.	0.82	0.82

Linia: Sulechów — Wolsztyn
Линия: Сулехув — Вольштын

Sulechów Сулехув		0.00	Wolsztyn Вольштын		38.92
Okunin Окунин	0.00	0.00	Powodowo Повидово	4.31	34.61
Smolno Wielkie Смольно Вельке	0.41	13.27	Zodyń Nowy Зодынь Новы	4.38	81.81
Chwalim p. o. Хвалим п. пас	3.53	16.79	Kopanica Копаница	5.06	30.23
Kargowa Каргова	2.72	19.51	Kargowa Каргова	5.67	19.51
Kopanica Копаница	5.67	25.18	Chwalim p. o. Хвалим п. пас	2.72	16.79
Zodyń Nowy Зодынь Новы	5.06	30.23	Smolno Wielkie Смольно Вельке	3.53	13.27
Powodowo Повидово	4.30	34.61	Okunin Окунин	0.41	0.00
Wolsztyn Вольштын	4.31	38.92	Sulechów Сулехув	0.00	0.00

Linia: Leszno — Wolsztyn
Линия: Лешно — Вольштын

Leszno Лешно	—	0.00	Wolsztyn Вольштын	—	46.00
Maryniewice p. odg. Мариневице п. отв.	0.00	0.00	Wronkowy Вронкувы	6.00	39.11
Wilkowice Вилковице	1.40	5.00	Sokolko p. o. Сокулко п. пас.	3.04	33.27
Krupsko Wielkie Крупско Вельке	6.44	11.00	Nowowiejskie Mochy Нововейске Мехы	2.32	30.23
Włoszakowice Влошакувице	6.00	17.00	Rokosowo Рокосово	6.00	28.40
Bonikowo p. o. Бониково п. пас.	4.00	21.00	Bonikowo p. o. Бониково п. пас.	4.40	21.00
Rokosowo Рокосово	4.40	28.40	Włoszakowice Влошакувице	4.00	17.00
Nowowiejskie Mochy Нововейске Мехы	6.00	23.00	Krupsko Wielkie Крупско Вельке	6.00	11.00
Sokolko p. o. Сокулко п. пас.	2.32	30.27	Wilkowice Вилковице	6.44	5.00
Wronkowy Вронкувы	3.04	39.11	Maryniewice p. odg. Мариневице п. отв.	1.40	5.00
Wolsztyn Вольштын	6.00	46.00	Leszno Лешно	5.00	0.00

Approved For Release 2005/07/13 : CIA-RDP80-00810A002400650011-2

Approved For Release 2005/07/13 : CIA-RDP80-00810A002400650011-2

b) Kierunek: Grzybowo p. bl. odg.—Łog.—Wilkowice
б) Направление: Гжибово бл. п. отв. Лог. Вильковице

1	2	3
Grzybowo p. odg. Гжибово п. отв.		229.12
Leszno Log. p. odg. Лешно Лог. п. отв.	3.73	232.85
		0.06
Marysiewice p. odg. Марысевице п. отв.	1.02	1.02
		3.60
Wilkowice Вильковице	1.49	5.09

1	2	3
Wilkowice Вильковице		5.09
Marysiewice p. odg. Марысевице п. отв.	1.49	3.60
		1.02
Leszno Log. p. odg. Лешно Лог. п. отв.	1.02	0.06
		232.82
Grzybowo p. odg. Гжибово п. отв.	3.73	229.15

Linia: Ostrów Wkp. — Leszno
Линия: Остров Вкп. Лешно

1	2	3
Ostrów Wkp. Остров Вкп.		136.10
Ostrów Wkp. Zach. Остров Вкп. Зап.	3.00	139.10
Gorzyce Wielkie Гожице Вельке	3.07	142.17
Łękociny Ленкоцины	4.33	146.50
Daniszyn p. o. p. bl. Данишин п. пас. бл. п.	3.95	150.45
Biadki Бядки	3.43	153.88
Gorzupia p. o. p. bl. Гожупя п. пас. бл. п.	4.62	158.50
Durzyn p. odg. i m. Дужин п. отв. и разъезд	3.94	162.44
Krotoszyn Кротошин	2.33	164.77
Osusz p. odg. i m. Осуш п. отв. и раз.	2.96	167.73

1	2	3
Leszno Лешно	—	235.87
Leszno Log. p. odg. Лешно Лог. п. отв.	3.02	232.85
Grzybowo p. odg. Гжибово п. отв.	3.73	229.12
Kąkolewo Конколево	5.13	223.99
Pawłowice Павловице	6.72	217.27
Poniec Поиец	7.45	209.82
Dzięczyn p. o. p. bl. Дзенчин п. пас. бл. п.	3.22	206.60
Karzec Кажец	3.47	203.13
Krobia Кробя	4.69	198.44
Włostowo Влостово	3.89	194.55

1	2	3
Dzierżanów Дзержанув	3.37	171.10
Kuklinów Куклинув	2.57	173.67
Kobylin Кобылин	6.60	180.27
Czeluścin Челюсцин	4.29	184.56
Pępowo Пенпово	3.65	188.21
Skoraszewice b. Скорашевице б.	2.71	190.92
Włostowo Влостово	3.57	194.49
Krobia Кробя	3.80	198.29
Karzec Кажец	4.69	202.98
Dzięczyn p. o. p. bl. Дзенчин п. пас. бл. п.	3.47	206.45
Poniec Поиец	3.22	209.67
Pawłowice Павловице	7.60	217.27
Kąkolewo Конколево	6.72	223.99
Grzybowo p. odg. Гжибово п. отв.	5.13	229.12
Leszno Log. p. odg. Лешно Лог. п. отв.	3.73	232.85
Leszno Лешно	3.72	235.87

1	2	3
Skoraszewice b. Скорашевице б.	3.57	190.92
Pępowo Пенпово	2.71	188.21
Czeluścin Челюсцин	3.65	184.56
Kobylin Кобылин	4.29	180.27
Kuklinów Куклинув	6.60	173.67
Dzierżanów Дзержанув	2.57	171.10
Osusz p. odg. i m. Осуш п. отв. и раз.	3.37	167.73
Krotoszyn Кротошин	2.96	164.79
Durzyn p. odg. i m. Дужин п. отв. и разъезд	2.33	162.64
Gorzupia p. o. p. bl. Гожупя п. пас. бл. п.	3.94	158.50
Biadki Бядки	4.62	153.88
Daniszyn p. o. p. bl. Данишин п. пас. бл. п.	3.43	150.45
Łękociny Ленкоцины	3.95	146.50
Gorzyce Wielkie Гожице Вельке	4.33	142.17
Ostrów Wkp. Zach. Остров Вкп. Зап.	3.07	132.10
Ostrów Wkp. Остров Вкп.	3.00	126.10

Approved For Release 2005/07/13 : CIA-RDP80-00810A002400650011-2

Approved For Release 2005/07/13 : CIA-RDP80-00810A002400650011-2

Linia Ostrów Zach. — Wyhne
Линия: Острув зах. — Вынне

1	2	3	1	2	3
Ostrów Zach. Острув зах.	0.00	118.58	Wyhne Вынне	0.00	39.41
Ostrów Wlkp. Острув Вел.	2.46	116.12	Mikolajew Миколаюв	5.90	33.51
Stary Staw p. odg. Стары Ставы п. отв.	1.84	112.28	Kalenik p. odg. Каленик п. отв.	3.55	29.96
Czekanów Чекаюв	1.71	170.57	Godków Годкюв	6.34	24.71
Ostoj Остой	5.79	123.78	Justynow p. olm Юстынюв п. ольш.	3.10	21.90
Skalmierzyce Скальмежице	5.14	118.64	Bedok p. odg. Бедок п. отв.	3.77	18.26 13.15
Korzypierno p. odg. Шнеперн п. отв.	2.90	115.85	Łódź Głosk. Wsch. Лодзь Глов. Вост.	3.20	13.95
Kalisz Калиш	3.53	112.13	Łódź Głosków Skoh. Лодзь Глогув Тов.	2.91	12.15
Piwonice p. odg. Пивонице п. отв.	6.16	107.98	Łódź Chojny Лодзь Хойны	5.22	6.93
Winiary p. odg. Виняры п. отв.	3.35	104.70	Łódź Karolew Нант. Ind. Лодзь Каролев Нант. инд.	6.84	1.50 0.00
Opatówek Опатувек	6.10	98.31			
Podlesye Подлесье	6.03	89.65	Łódź Chojny Лодзь Хойны	1.84	1.84 1.84
Błaszki Блашки	10.21	79.27	Rzgów p. odg. Ржгув п. отв.	3.20	13.15 10.26
Sędziejowice Сендзеюве	8.66	70.61	Lubiatów Любеатюв	5.30	7.17
Słowaki Словаки	11.17	59.44	Pabianice Пабяницы	7.25	14.42
Warta p. odg. Варта п. отв.	2.40	56.96	Chechło p. o. Хехло п. пас.	5.20	17.62
Mąka Мёнка	3.46	53.50	Dobrun Добрун	3.40	21.17
Mąka Wola Мёнка Воля	4.07	49.43	Kalusina p. o. Калусина п. пас.	3.69	24.86
Szadków Wola Здковска Воля	7.07	42.36	Lask Ласк	6.00	30.86
Borszewice p. odg. Боршевице п. отв.	6.16	36.20	Borszewice p. odg. Боршевице п. отв.	5.35	36.20
Lask Ласк	5.20	30.95	Szadków Wola Здковска Воля	6.10	42.30

1	2	3	1	2	3
Kalusina p. o. Калусина п. пас.	5.90	24.86	Męka Wola Мёнка Воля	7.07	4943
Dobrun Добрун	3.69	21.17	Męka Мёнка	4.07	38.86
Chechło p. o. Хехло п. пас.	3.69	17.69	Warta p. odg. Варта п. отв.	3.46	34.96
Pabianice Пабяницы	3.20	14.49	Słowaki Словаки	2.49	30.64
Lubiatów Любеатюв	7.25	7.14	Sędziejowice Сендзеюве	11.17	78.81
Rzgów p. odg. Ржгув п. отв.	5.10	1.84 1.84	Błaszki Блашки	8.66	70.27
Łódź Karolew Нант. Ind. Лодзь Каролев Нант. инд.	1.34	0.00 1.50	Radlinsyce Радлинсице	10.21	59.46
Łódź Chojny Лодзь Хойны	5.84	6.93	Opatówek Опатувек	8.03	38.31
Łódź Głosków Skoh. Лодзь Глогув Тов.	5.22	13.15	Winiary p. odg. Виняры п. отв.	6.20	104.70
Łódź Głosk. Wsch. Лодзь Глов. Вост.	2.91	15.66	Piwonice p. odg. Пивонице п. отв.	3.35	107.05
Rzgów p. odg. Ржгув п. отв.	3.20	13.15 10.26	Kalisz Калиш	4.16	112.13
Justynow p. olm Юстынюв п. ольш.	2.77	21.03	Korzypierno p. odg. Шнеперн п. отв.	3.53	115.65
Godków Годков	3.11	24.21	Skalmierzyce Скальмежице	2.90	118.64
Kalenik p. odg. Каленик п. отв.	4.34	28.45	Ostoj Остой	5.14	123.78
Mikołajew Миколаюв	5.55	34.00	Czekanów Чекаюв	5.20	129.07
Wyhne Вынне	5.86	39.86	Stary Staw p. odg. Стары Став п. отв.	3.21	132.28
			Ostrów Wlkp. Острув Вел.	2.84	135.12
			Ostrów Zach. Острув зах.	2.46	137.58

Approved For Release 2005/07/13 : CIA-RDP80-00810A002400650011-2

Approved For Release 2005/07/13 : CIA-RDP80-00810A002400650011-2

Linia: Tomaszów Maz. — Jagodzin
Линия: Томашув Маз. — Ягодзин

1	2	3
Tomaszów Maz Томашув Маз	0.00	0.00
Pilica p. odg Пилица п. отв	2.16	2.16
Inowłódz Иновлодз	17.46	20.02
Brzezwica Бжезвица	15.46	35.98
Przysucha Пшисуха	15.41	51.39
Wieniawa Вениава	9.43	60.82
Wolanów Воланув	14.53 13.97	75.35 89.32
Radom Радом		118.14
Radom Wsch Радом Вост	2.63	115.51
Rajec p. tl Раец тел. п	3.27	112.24
Jedlnia Едлиня	13.12	100.02
Adolfin p. tl Адольфин тел. п	5.19	90.82
Pionki Пионки	11.85	93.97
Żytkowice p. tl Житковице тел. п	5.86	88.01
Garbatka Гарбатка	11.90	82.91
Bąkowiec Бонковец	7.86	74.95
Zajezierze Заезеже	7.88	67.07
Wisła p. odg Висла п. отв	1.85	65.22

1	2	3
Jagodzin Ягодзин		
Dorohusk Дорогуск		287.87
Brzezno Бжезно	11.97	256.90
Chełm Wsch Хелм Вост	6.86	248.95
Chełm Хелм	2.16	246.79
Zawadówka Завадувка	10.21	236.58
Rejowiec Реёвец	8.86	227.63
Kąkle Канле	9.86	218.06
Trawniki Травники	7.89	210.07
Janczów Янув	9.89	200.18
Minkowice Минковице	10.83	189.35
Świdnik Свидник	5.77	183.58
Tatary Татары	6.64	176.94
Lublin Люблин	1.97	174.97
Bury Буры	6.03	170.94
Motyca Мотыца	6.77	164.17
Nadurki Садурки	12.15	152.02
Nałęczów Наленчув	6.70	145.32

1	2	3
Wieprz p. odg Вепш п. отв	0.77	106.86
Zarzeka Зажека	1.58	108.46
Gołąb Голомб	6.13	114.59
Puławy Пулавы	12.19	126.78
Klementowice Клементовице	9.12	135.90
Nałęczów Наленчув	9.42	145.32
Nadurki Садурки	6.70	152.02
Motyca Мотыца	12.15	164.17
Bury Буры	6.77	170.94
Lublin Люблин	4.03	174.97
Tatary Татары	1.97	176.94
Świdnik Свидник	6.64	183.58
Minkowice Минковице	5.77	189.35
Janczów Янув	10.83	200.18
Trawniki Травники	9.89	210.07
Kąkle Канле	7.98	218.05
Rejowiec Реёвец	9.58	227.63
Zawadówka Завадувка	8.85	236.58
Chełm Хелм	10.21	246.79
Chełm Wsch. Хелм Вост	2.16	248.95
Brzezno Бжезно	6.95	256.90
Dorohusk Дорогуск	11.97	287.87
Jagodzin Ягодзин		

1	2	3
Klementowice Клементовице	9.42	135.90
Puławy Пулавы	9.12	126.78
Gołąb Голомб	12.19	114.59
Zarzeka Зажека	6.13	108.46
Wieprz p. odg. Вепш п. отв	1.58	106.88
Wisła p. odg. Висла п. отв	0.77	65.22
Zajezierze Заезеже	1.85	67.07
Bąkowice Бонковец	7.88	74.95
Garbatka Гарбатка	7.06	82.01
Żytkowice p. tl. Житковице тел. п.	6.00	88.01
Pionki Пионки	11.96	99.97
Adolfin p. tl. Адольфин тел. п.	5.85	90.82
Jedlnia Едлиня	11.05	105.02
Rajec p. tl. Раец тел. п.	7.22	112.24
Radom Wsch. Радом Вост	3.27	115,51
Radom Радом	13.12	118.14 89.22
Wolanów Воланув	13.87	75.35
Wieniawa Вениава	14.53	60.82
Przysucha Пшисуха	9.43	51.39
Drzewica Дженица	15.42	35.98
Inowłódz Иновлодз	15.96	20.02
Pilica p. odg. Пилица п. отв.	17.86	2.16
Tomaszów Maz. Томашув Маз.	2.16	—

Approved For Release 2005/07/13 : CIA-RDP80-00810A002400650011-2

Approved For Release 2005/07/13 : CIA-RDP80-00810A002400650011-2

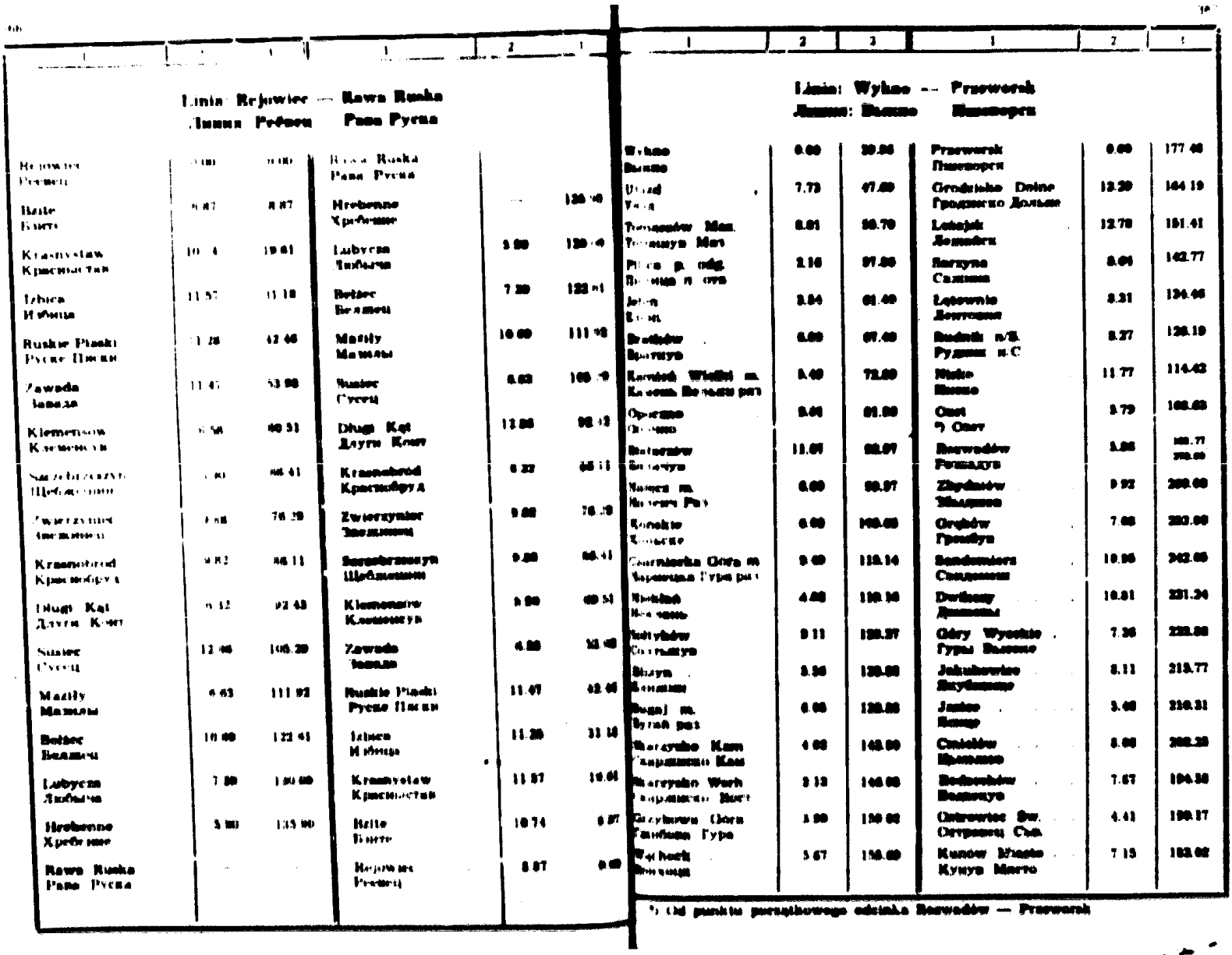

Linia: Rejowiec — Rawa Ruska
Линия: Рейовец — Рава Руска

1	2	3	1	2	3
Rejowiec Реёвец	0.00	0.00	Rawa Ruska Рава Руска		
Biała Бяла	8.87	8.87	Hrebenne Хребенне		126.40
Krasnystaw Краснистав	10.74	19.61	Lubycza Królewska Любича Королевска	5.80	132.20
Izbica Избица	11.57	31.18	Bełżec Белжец	7.20	139.41
Ruskie Piaski Руске Пяски	11.28	42.46	Mosty Мосты	10.65	150.06
Zawada Завада	11.45	53.91	Susiec Сусец	6.63	156.69
Klemensów Клеменсув	6.58	60.51	Długi Kąt Дълги Кът	12.86	169.55
Szczebrzeszyn Шчебжешин	5.90	66.41	Krasnobród Краснобруд	8.22	177.77
Zwierzyniec Звежинец	9.68	76.29	Zwierzyniec Звежинец	9.68	187.45
Krasnobród Краснобруд	9.82	86.11	Szczebrzeszyn Шчебжешин	9.30	196.75
Długi Kąt Дълги Кът	6.12	92.43	Klemensów Клеменсув	5.80	202.55
Susiec Сусец	12.46	105.29	Zawada Завада	6.88	209.43
Mosty Мосты	6.63	111.92	Ruskie Piaski Руске Пяски	11.67	221.10
Bełżec Белжец	10.69	122.61	Izbica Избица	11.20	232.30
Lubycza Królewska Любича Королевска	7.80	130.41	Krasnystaw Краснистав	11.57	243.87
Hrebenne Хребенне	5.80	136.20	Biała Бяла	10.74	254.61
Rawa Ruska Рава Руска			Rejowiec Реёвец	8.87	263.48

Linia: Wyhne — Przeworsk
Линия: Вихне — Пшеворск

1	2	3	1	2	3
Wyhne Вихне	0.00	0.00	Przeworsk Пшеворск	0.00	177.40
Uhrud Угрод	7.73	47.69	Grodzisko Dolne Гродзиско Дольне	12.20	164.19
Ternawka Mała Терновка Мала	8.81	56.70	Leżajsk Лежайск	12.78	151.41
Płosa p. odg. Плоса п. отв.	2.16	57.86	Sarzyna Сажина	8.04	142.77
Jeleń Елень	3.84	61.40	Łętownia Лентовня	8.31	134.46
Brzóstów Бжустув	6.00	67.40	Rudnik n/S. Рудник н/С	8.27	126.19
Kamień Wielki m. Камень Вельки рын	5.40	72.80	Nisko Ниско	11.77	114.42
Opatów Опатув	8.01	81.80	Osty *) Осты	8.79	105.63
Batorów Баторув	11.01	92.97	Rozwadów Розвадув	5.86	100.77
Nowa m. Новы Рын	6.00	98.97	Zbydniów Збыднюв	9.92	290.69
Kolaki Колаки	6.00	104.69	Orgiłów Ергилув	7.00	283.69
Czarnobyki Góra m. Чарнобыки Гура рын	9.69	114.14	Sandomierz Сандомеж	10.95	272.69
Rudnik Рудник	4.00	118.14	Dwikozy Двикозы	10.81	261.34
Nietyszów Нетышув	9.11	128.37	Góry Wysokie Гуры Высоке	7.36	250.98
Biłgoraj Бильгорай	8.36	136.83	Jakubowice Якубовице	8.11	243.77
Biłgoraj m. Бильгорай рын	6.00	142.83	Janów Янув	5.40	235.31
Biłgoraj Kam Бильгорай Кам	4.00	146.83	Cmielów Цмелюв	8.00	229.91
Biłgoraj Wsch Бильгорай Вост	2.13	148.96	Bodzechów Бодзехув	7.67	221.91
Tarzyłowa Góra Тарлювка Гура	3.00	150.96	Ostrowiec Św. Островец Св.	4.41	214.24
Wykrot Викрот	5.67	156.63	Kunów Klasztor Кунув Манстр	7.15	209.83

*) Od punktu porozjazdowego odcinka Rozwadów — Przeworsk

Approved For Release 2005/07/13 : CIA-RDP80-00810A002400650011-2

Approved For Release 2005/07/13 : CIA-RDP80-00810A002400650011-2

1	2	3	1	2	3
Starachowice Wsch. Старахавіцкае Вуз.	6.39	182.08	Kunów Кунаў	5.30	177.78
Skłobów Iłżecki Скобаў Ілжэцкі	7.38	189.14	Skłobów Iłżecki Скобаў Ілжэцкі	8.38	189.14
Kunów Кунаў	8.38	177.78	Starachowice Wsch. Старахавіцкае Вуз.	7.38	189.48
Kunów Miasto Кунаў Мяста	5.39	183.02	Wąchock Вонхок	6.39	190.48
Ostrowiec Św. Остроўец Св.	7.18	190.17	Grzybowa Góra Гжыбова Гура	5.07	190.48
Bodzechów Бодзехаў	6.41	194.58	Starachowice Wsch. Старахавіцкае Вуз.	5.39	190.48
Chmielów Хмелёў	7.07	202.38	Starachowice Kam. Старахавіцкае Кам.	2.13	190.48
Jastrzębska Ястрэмбска	8.08	210.31	Rogaj m. Рогай пас.	4.08	190.48
Jakubowice Якубовіцэ	5.06	215.77	Bliżyn Блізын	6.08	190.48
Góry Wysokie Гуры Высокіе	8.11	223.88	Sułkowice Сулькавіцэ	5.38	190.31
Durkowa Дуркова	7.38	231.26	Skałka Скалка	9.11	190.16
Sandomierz Сандамеж	10.01	242.08	Czarniecka Góra m. Чарнецкая Гура пас.	6.08	190.14
Orońsko Оронско	10.38	252.08	Kolonia Колёня	8.08	189.01
Zbydniów Збыдніў	7.08	259.08	Nałęże m. Нашэже Пас.	6.08	88.81
Borowiec Баровец	8.08	267.08	Bukowiec Буковец	6.08	88.81
*) Ciszyca *) Чышыца	5.06	272.08	Ogrzewa Огжева	11.01	84.88
Skaryszew Скаршэў	8.38	114.68	Kamień Wielki m. Камень Вельки пас.	9.01	78.88
Skaryszki a.B. Скаршкі над Вкрой	11.77	126.38	Brzeźnica Бжезніца	5.08	69.88
Lgiewnica Лгевніца	8.37	126.48	Jabłoń Ябонь	5.38	64.48
Borzęcin Божэнцін	8.81	140.77	Pilica p. odg. Пілица п. отг.	5.06	59.08
Lelonek Лелёнек	8.04	181.41	Tomaszów Maz. Томашув Маз.	2.18	58.18
Grodzisko Dolne Гродзиско Дольне	13.78	166.19	Ujazd Уязд	5.01	49.88
Przewoźnik Пшевозник	15.38	177.48	Wylas Вылас	7.78	38.88

*) Od punktu pasażerskiego obsługa Ruwodów Przewozk

Linia: Przewoźnik — Radzików II
Линия: Пшевозник — Радзиков II

1	2	3	1	2	3
Przewoźnik Пшевозник		194.48	Radzików II Радзиков II		204.22
Pecynin p. II. Пецынин пос. п.	9.11	203.81	Gr. P. p. Radyka Гр. Пос. п. Радыка	5.08	204.28
Pecynin p. o. Пецынин п. пас.	9.01	203.88	Radyka Радыка	1.14	207.69
Jarosław Ярослав	8.07	209.00	Hurbo p. o. Хурбо п. пас.	6.28	203.04
Mariów Мариув	3.00	203.20	Przełęczyna p. o. Пшелэнчына п. пас.	2.24	208.88
Bolesławów Польславув	9.00	203.16	Przewyśl Gł. Пшевысль Гл.	4.16	204.24
Stanisław Jarosławska p. o. Станислав Ярославски п. пас.	4.00	207.04	Przewyśl Zasanie p. Пшевысль Засанье п.	1.00	202.74
Stanisław p. II. Станислав пос. п.	1.02	208.06	Surowica Сыровица	8.10	201.04
Wolanów p. o. Воланув п. пас.	8.10	208.04	Surowica Rozrząd Сыровица Сорт	1.74	208.08
Surowica Rozrząd Сыровица Сорт	8.00	208.00	Wolanów p. o. Воланув п. пас.	8.20	208.04
Surowica Сыровица	1.74	207.04	Stanisław p. II. Станислав пос. п.	2.10	208.20
Przewyśl Zasanie p. Пшевысль Засанье п.	8.10	202.74	Stanisław Jarosławska p. o. Станислав Ярославски п. пас.	1.02	207.08
Przewyśl Gł. Пшевысль Гл.	1.00	204.24	Radyczyna Радычына	4.02	202.10
Przełęczyna p. o. Пшелэнчына п. пас.	4.10	202.20	Mariów Мариув	8.00	202.20
Hurbo p. o. Хурбо п. пас.	8.20	202.04	Jarosław Ярослав	8.00	202.00
Radyka Радыка	6.20	207.00	Pełkinie p. o. Пелькине п. пас.	6.07	202.00
Gr. P. p. Radyka Гр. Пос. п. Радыка	1.10	202.20	Pełkinie p. II. Пелькине пос. п.	6.20	202.20
Radzików II Радзиков II	8.20	204.20	Przewoźnik Пшевозник	8.11	194.48

) Przystanek Osobowy Osobowy Jeziory

Approved For Release 2005/07/13 : CIA-RDP80-00810A002400650011-2

Approved For Release 2005/07/13 : CIA-RDP80-00810A002400650011-2

Linia Przemysl (I) — Nizankowice
Линия Перемышль (I) — Нижанковице

			Nizankowice Нижанковице	12 57
			Gr. P. p. Hermanow Гр. Пер. п. Херманов	8 37	9 49
			Hermanowice p. o. Хермановице	8 40	9 0
			Pikulice p. o. Пикулице	4 05	4 08
			Przejazd Bakowczyce Пер. Баковчице	2 08	1 07
			Przemysl (I) Перемышль (I)	1 07	0 09

Tablica
Таблица
Tabelle
11

Wykaz posterunków zapowiadawczych, na których sygnał „Wolna droga" na semaforze wyjazdowym oznacza dla kierownika pociągu i maszynisty pozwolenie na odjazd pociągu.

Перечень постов и станции, на которых открытый выходной семафор дает право машинисту и Главному кондуктору на отправление поезда.

Verzeichnis der Zugmeldestellen, wo der Auftrag zur Abfahrt dem Zugführer und Lokomotivführer durch das Ausfahrtsignal erteilt wird.

Posterunki zapowiadawcze (geograficznie)	Dla których pociągów	Посты предупредительные географически	Для которых поездов	Zugmeldestellen (geographisch)	Für welche Züge
				1	2

Linia: (Gubin) — Gubin — Sulechów
Линия: (Губен) Губин Сулехув

Gubin Губин	dla por. tow. для товарн. поез. Güterzüge		

Linia: Sulechów — Wolsztyn
Линия: Сулехув — Вольштын

Linia Wolsztyn — Leszno
Линия: Вольштын — Лешно

Wilkowice Вильковице	dla por. tow. для товарн. поез. Güterzüge		
Wronkowy Вронковы	„		

181

Approved For Release 2005/07/13 : CIA-RDP80-00810A002400650011-2

Approved For Release 2005/07/13 : CIA-RDP80-00810A002400650011-2

1	2

Linia: Leszno — Ostrow Wlkp.
Линия: Лешно — Острув Вел.

Linia: Ostrow Wlkp — Łódź
Линия: Острув Вел. — Лодзь

Kalisz Калиш	dla pur nieparz z toru 1 i 3 для нечетных путей с пути 1 и 3 Züge mit ungeraden Nummern aus Gleis 1 u. 3	
Łódź Olechow Лодзь Олехув	dla pur nieparz для нечетных путей с пути Züge mit ungeraden Nummern	
Pyzemysl Пшемысль	dla pur tow для товар. пут. Güterzuge	

Tomaszów Maz. — Sandomierz
Линия: Томашув Маз. — Сандомеж

Bodzechów Бодзехув	dla wszystkich pur для всех путей für alle Züge	

Tablica 12
Таблица 12
Tabelle 12

Wykaz posterunków zapowiadawczych, na których dla pociągów towarowych zamiast „Nakaz jazdy" pozwolenie na odjazd pociągu daje upoważniony pracownik.

Перечень постов и станций, на которых с разрешения деж. по ст. дает разрешения на отправления поезда ст. или младший стрелочник или деж. по парке.

Verzeichnis der Zugmeldestellen, wo anstatt des „Fahrbefehls" der Auftrag zur Abfahrt für Güterzüge von einem Betriebsbeamten erteilt wird.

Posterunki zapowiadawcze (geograficzn.)	Nr lub nazwa nastawni lub posterunku zwrotniczego	Odległość w metrach od posterunku dyżurnego ruchu	Kto daje zezwolenie na odjazd pociągu	Z torów Nr Nr
Посты продувательные географически	№ или название переводной стрелки или поста стрелочника	Расстояние в метрах от места дежурного движения	Кто дает разрешение на отъезд поезда	С путей № №
Zugmeldestellen (geographisch)	Nr oder Bezeichnung des Stellwerkes oder Weichenpostens	Entfernung vom Betriebsposten Meter	Auftrag zur Abfahrt	Aus Gleis Nr Nr
1	2	3	4	5

Linia: Zbąszynek — Gubin — (Guben)
Линия: Збончинек — Губин — (Губен)

Zbąszynek Збончинек	Zn	1188	nastawniczy стрелочник Stellwerkswärter	200, 204, 205
Sulechów Сулехув	Su	388	„	1, 2, 3, 5
Pomorsko Поморско	Pw	488	„	1, 3
Czerwieńsk Червенск	Cz	—	nastawniczy стрелочник Stellwerkswärter	1, 3, 4, 5, 6, 7, 8

Approved For Release 2005/07/13 : CIA-RDP80-00810A002400650011-2

Approved For Release 2005/07/13 : CIA-RDP80-00810A002400650011-2

1	2	3	4	5
Krosno Odrzańskie Кросно Одр.	Kw	648	nastawniczy стрелочника Stellwerkswärter	1, 6, 8
	Kz	193		1, 2, 8
Gubin Губин	Gw	589		1, 2, 5

Linia: Sulechów — Wolsztyn
Линия: Сулехув — Вольштын

Linia: Leszno — Wolsztyn
Линия: Лешно — Вольштын

Włoszakowice Влощаковице	Ww	413	nastawniczy стрелочника Stellwerkswärter	1, 3 i 5
Krzycko Wielkie Кшицко Вельке	Kw	334	„	1 i 3
Błotnica Блотница	Bw	724	„	1, 2, 4
Nowawieś Mała Новавесь Мала	Nw	1443	„	1, 2 i 5

Linia: Leszno — Ostrów Wlkp.
Линия: Лешно — Острув Вельки

Bledzki Бендзки	Bz	1 161	nastawniczy стрелочника Stellwerkswärter	1, 3, 4
Durzyn Дужин	Dw	1 691	„	2 i 4
Krotoszyn Кротошин	Kw	969	„	2, 4, 7, 9, 11, 13
Koklinów Кукленув	Kz	731	„	1 i 3
Osusz Осуш	Os	1 689	„	1 i 4
Dzierżanów Дзержанув	Dw	995	„	2 i 3
Czekalin Чекалин	Cw	988	„	2, 4
Włoszczowo Влощово	Ww	709	„	2, 4
Pępowo Пемпово	Pz	686	„	1 i 3
Kornec Корнец	Kw	686	„	2, 3 i 4
Panice Панице	Pw	882	„	2, 3 i 4

1	2	3	4	5

Linia: Ostrów Wlkp. — Łódź
Линия: Острув Вельки — Лодзь

Ostrów Wlkp. Zach. Острув Вельки Зах.	Oxw	1196	nastawniczy стрелочника Stellwerkswärter	1, 3, 5, 7
Bieszki Бешки	Bw	902	„	2, 4
Sieradz Сераж	Sz	1060	„	1, 2, 3, 4, 5
Łask Лашк	Lk6	931	„	2, 4, 6
Dobroń Добронь	Dw	900	„	1, 3
Pabianice Пабяницы	Pw	709	„	2, 3, 4
Łódź Olech Zach Лодзь Олех Зах.	Lsz	1175	„	6, 7, 8, 9, 10, 12, 12, 13, 14
Gałkówek Галькувек	Gs	1006	„	2, 3, 5 i 9

Linia: Wykno — Rejowiec
Линия: Выкно — Реёвец

Wykno Выкно	Wkw 2	1024	nastawniczy стрелочника Stellwerkswärter	1 i 3
Ujazd Узад	Uz 2	1071	„	1 i 3
Inwałdzie Инвалдзе	Inw 2	900	„	1 i 3
Drewnica Древница	Dw 2	975	„	1 i 6
Przewodów Пшеводув	Pw 2	888	„	1 i 3
Włostowice Вльстовице	Ww 1	900	„	1 i 3
Wołodrze Володже	Wl w	948	„	2 i 4
Radom Радом	Rw 3	704	„	2, 4, 6 i 8

Approved For Release 2005/07/13 : CIA-RDP80-00810A002400650011-2

Approved For Release 2005/07/13 : CIA-RDP80-00810A002400650011-2

1	2	3	4	5
Jedlnia Ельня	Jdw 1	550	nastawniczy стрелочник Stellwerkswärter	2 i 4
Pionki Пенки	Pw 1 Pw 2	397 477	„	1 i 3 2 i 4
Garbatka Гарбатка	Gw 1 Gw 2	564 410	„	2 i 4 1 i 3
Bąkowiec Бонковец	Bkw 1	505	„	2 i 4
Klementowice Клементовице	Knw	651	„	1 i 3
Rury Руры	Ryw	758	„	2 i 4
Tatary Татары	Tyw	1426	„	1, 3, 5, 7, 9, 11 i 13
Minkowice Минковице	„12"	544	zwrotniczy стрелочник Weichenwärter	1 i 3
Bojowiec Повец	„11"	569	„	2, 3, 4, 6 i 8
Chełm Хелм	Chł 2 Chł 1	587 569	nastawniczy стрелочник Stellwerkswärter	4, 6 2, 8 i 10
Chełm Wsch. Хелм Вост	Cww	1439	„	3, 5, 7 i 9
Dorohusk Дорогуск	„11"	569	zwrotniczy стрелочник Weichenwärter	2 i 4

Linia: Bojowiec — Rawa Ruska
Линия: Повец — Рава Руска

Bojowiec Повец	„11"	569	zwrotniczy стрелочник Weichenwärter	2, 3, 4, 6 i 8
Zawada Завада	„11" „12"	497 375	„	1, 3, 4, 6
Rakiel Ракель	Rkw 1 Rkw 2	569 353	nastawniczy стрелочник Stellwerkswärter	1, 3, 4 i 6

1	2	3	4	5
Linia: Tomaszów — Skarżysko K. — Sandomierz — Rozwadów — Przeworsk				
Линия: Томашув — Скаржиско К. — Сандомеж — Розвадув — Пшеворск				
Jeziorko Езёрко	Jw 1	482	nastawniczy стрелочник Stellwerkswärter	1, 2
Bratków Братков	„11"	538	zwrotniczy стрелочник Weichenwärter	1, 2
Opatowiec Опатовец	Ow 1	476	nastawniczy стрелочник Stellwerkswärter	1, 2 i 3
Bałtów Балтув	„11"	540	zwrotniczy стрелочник Weichenwärter	1, 2
Kochłów Кохлув	Kw 2	512	nastawniczy стрелочник Stellwerkswärter	1, 2 i 3
Bliżyn Ближин	„11"	490	zwrotniczy стрелочник Weichenwärter	1, 2
Bugaj Бугай	„11"	490	„	1, 3
Skarżysko Kam. Скаржиско Кам.	Sy 13/Sy 1	320/380	nastawniczy стрелочник Stellwerkswärter	5, 10 i 13, 3D, 5D, 7D, 11D, 13D, 15Ds
Skarżysko Płn. Скаржиско Полн.	Spl 1	1104	„	4P, 6P, 8P, 10, 12P i 14P
	Spl 3	980	„	2W, 8W i 7W
	Spl 2	280	„	4W, 6W, 8W, 10W, 12W, 14W, 16W, 18W, 20W, 22W, i 24W
Skarżysko Wsch. Скаржиско Сев.	Sww 1	1160	„	6R, 8R, 10R, 12R, 14R i 16R 2Ws, 4Ws, 6Ws, 8Ws, 10Ws
Wąchock Вонсовск	Whw 1	501	„	1, 2 i 4
Starachowice Wsch. Стараховице Вост.	Whw 1	627	„	1, 2 i 3

Approved For Release 2005/07/13 : CIA-RDP80-00810A002400650011-2

Approved For Release 2005/07/13 : CIA-RDP80-00810A002400650011-2

1	2	3	4	5
Stykow Rzycki Стыков Ржицкий	Skw 2	493	nastawniczy стрелочник Stellwerkswärter	1 i 2
Kunow Miasto Кунув Място	Kuw 2	529	„	1 i 2
Ostrowiec Św. Островец Св.	Ow 2	572	„	1, 2, 3 i 4
Radzechow Радехув	Rch 1	671	„	1 i 2
Gory Wysokie Горы Высоке	Gwa 1	657	„	1 i 3
Sandomierz Сандомеж	II 13	352 1244	zwrotniczy стрелочник Weichenwärter	9/11 i 2 4
Grębow Грембув	„12"	796	„	1, 2, 4, 6 i 8
Zbydniow Збыдниов	„12"	681	„	1 i 3
Rozwadow Розвадув	Row 4	319	nastawniczy st. zwrotniczy ст. стрелочник Stellwerkswärter	27, 29, 31 i 33 17, 19, 21, 23, 27, 29, 31, 33
(Park nowy) (Парк новы)	Row 12	516		
Rozwadow Tow. Розвадув Тов.	Rotw 1	400	zwrotniczy стрелочник Weichenwärter	2, 3, 5, 7, 9, 13, 1 17, 19, 21
Nisko Нisko	„11"	627	„	2 i 4
Rudnik n/S. Рудник н/С.	Ruw 2	388	nastawniczy стрелочник Stellwerkswärter	1 i 3
Leżajsk Лежайск	„11"	582	zwrotniczy стрелочник Weichenwärter	2 i 4
Grodzisko Dolne. Гродзиско Дольне	„11"	502	„	2 i 4

Tablica / Таблица / Tabelle 17

Wykaz pochyleń miarodajnych w ‰ do obliczenia ciężaru hamującego.

Перечень основных руководящих уклонов для подсчета тормозного нажатия.

Verzeichnis der massgebenden Neigung in ‰ zur Errechnung des erforderlichen Bremsgewichts.

Szlak lub odcinek	Pochylenie miarodajne w ‰ do obliczenia ciężaru hamującego dla kierunku		Pochylenie największe na odległość krótszej niż 1000 m w ‰ dla kierunku		Najmniejszy promień łuku w metrach
	nieparzystego	parzystego	nieparz.	parzystego	
Перегон или интервал	Уклон авторитетный в ‰ к подсчету тормозящего груза для направления		Наибольший Уклон на расстоянии короче чем 1000 м в ‰ для направления		Наибольший радиус дуги в метрах
	Нечетного	Четного	Нечетного	Четного	
Strecke oder Streckenabschnitt	Massgebende Neigung in ‰ zur Errechnung des erforderlichen Bremsgewicht für Richtung		Höchste Neigung auf einer Entfernung, die kürzer ist wie 1000m in ‰ für Richtung		Kleinster Halbmesser der Krümmungen in Metern
	ungerig	gerig	ungerig	gerig	
1	2	3	4	5	6
Linia: Zbąszynek — Gubin — (Guben)					
Линия: Збоншинек — Губин — (Губен)					
Zbąszynek — Czerwieńsk Збоншинек — Черв.	5	5	6	6	300
Czerwieńsk — Wężyska Червеньск — Вежиска	5	5	6	5	1190
Wężyska — Gubin Вежиска — Губин	3	3	3	3	1470
Zbąszynek Tow. — Kosieczyn Збоншинек Тов. — Косечин	3	3	3	3	410
Linia: Sulechów — Wolsztyn					
Линия: Сулехув — Вольштын					
Sulechów — Wolsztyn Сулехув—Вольштын	10	10	10	10	600

17

Approved For Release 2005/07/13 : CIA-RDP80-00810A002400650011-2

Approved For Release 2005/07/13 : CIA-RDP80-00810A002400650011-2

1	2	3	4	5	6
Linia: Leszno — Wolsztyn **Линия: Лешно — Вольштын**					
Leszno — Wolsztyn Лешно — Вольштын	10	10	10	10	350
Linia: Ostrów Wkp. — Leszno **Линия: Остров Вкп. — Лешно**					
Ostrów — Krotoszyn Остров — Кротошин	6.70	6.80			300
Krotoszyn—Kąkolewo Кротошин—Конколево	6.60	7.00			400
Kąkolewo — Leszno Конколево — Лешно	8.20	6.10			420
Linia: Ostrów Wkp. — Wykno **Линия: Остров Вкп. — Выкно**					
Ostrów Wkp—Czekanów Остров Вкп — Чекан	5.0	5.0	5.3	5.3	700
Czekanów — Ociąż Чекановъ — Оцёнжъ	6.0	7.0	7.0	8.0	1000
Ociąż — Skalmierzyce Оцёнжъ — Скальмежице	8.0	7.0	7.0	8.3	560
Skalmierzyce — Kalisz Скальмежице—Калиш	4.0	3.1	6.1	6.8	540
Kalisz — Opatówek Калишъ — Опатувекъ	6.0	6.0	7.9	7.8	400
Opatówek — Radliczyce Опатувекъ — Радличице	5.3	3.2	5.7	5.8	1057
Radliczyce — Błaszki Радличице — Блашки	6.0	1.0	2.6	6.5	1057
Błaszki — Sędzice Блашки — Сендзице	6.0	5.0	6.0	6.8	640
Sędzice — Sieradz Сендзице — Серадзъ	4.5	6.0	7.0	6.4	640
Sieradz—Zduńska W. Серадзъ — Здуньска В	6.0	6.0	6.0	6.0	640
Zduńska Wola — Łask Здуньска Воля — Ласк	4.0	6.0	6.0	6.3	2137
Łask — Dobrom Ласк — Добром	6.0	3.5	6.4	7.3	2134
Dobrom — Pabianice Добром — Пабяницы	4.3	3.1	5.5	6.5	2134

1	2	3	4	5	6
Pabianice — Retkinia Пабяницы — Ретькиня	6.0	6.0	7.0	7.0	425
Retkinia — Łódź Karol. Ретькиня — Лодзь Кар	6.5	4.2	6.0	6.2	470
Łódź Karol. —Łódź Ch. Лодзь Кароль. — Лодзь Х.	7.9	7.9	8.5	8.1	556
Łódź Chojny—Łódź Ol. Лодзь Хойны — Лодзь Ол.	6.7	6.7	5.3	8.0	420
Łódź Olechów — Bedom Лодзь Олехув — Бедом	7.0	7.0	7.3	5.0	700
Bedom—Gałkówek Бедом — Галькувек	6.2	6.2	8.3	6.7	500
Gałkówek — Mikołajów Галькувек — Миколаюв	5.2	5.2	6.5	5.6	500
Mikołajów — Wykno Миколаюв — Выкно	5.1	5.1	8.7	6.8	1120
Linia: Wykno — Tomaszów Maz. **Линия: Выкно — Томашув Маз.**					
Wykno — Ujazd Выкно — Уязд	5	4	7	8	3160
Ujazd — Tomasz. Maz. Уязд — Томашув Маз.	8	—	9	4	540
Linia: Tomaszów Maz. — Radom **Линия: Томашув Маз. — Радом**					
Tom. Maz. — Ciebłowice Том. Маз. — Цебловице	5	9	6	5	1000
Ciebłowice — Brzustów Цебловице — Бжустув	—	1	—	2	2000
Brzustów — Inowłódz Бжустув — Иновлудз	4	5	5	5	1250
Inowłódz — Radzice Иновлудз — Радзице	5	5	5	5	1625

Approved For Release 2005/07/13 : CIA-RDP80-00810A002400650011-2

Approved For Release 2005/07/13 : CIA-RDP80-00810A002400650011-2

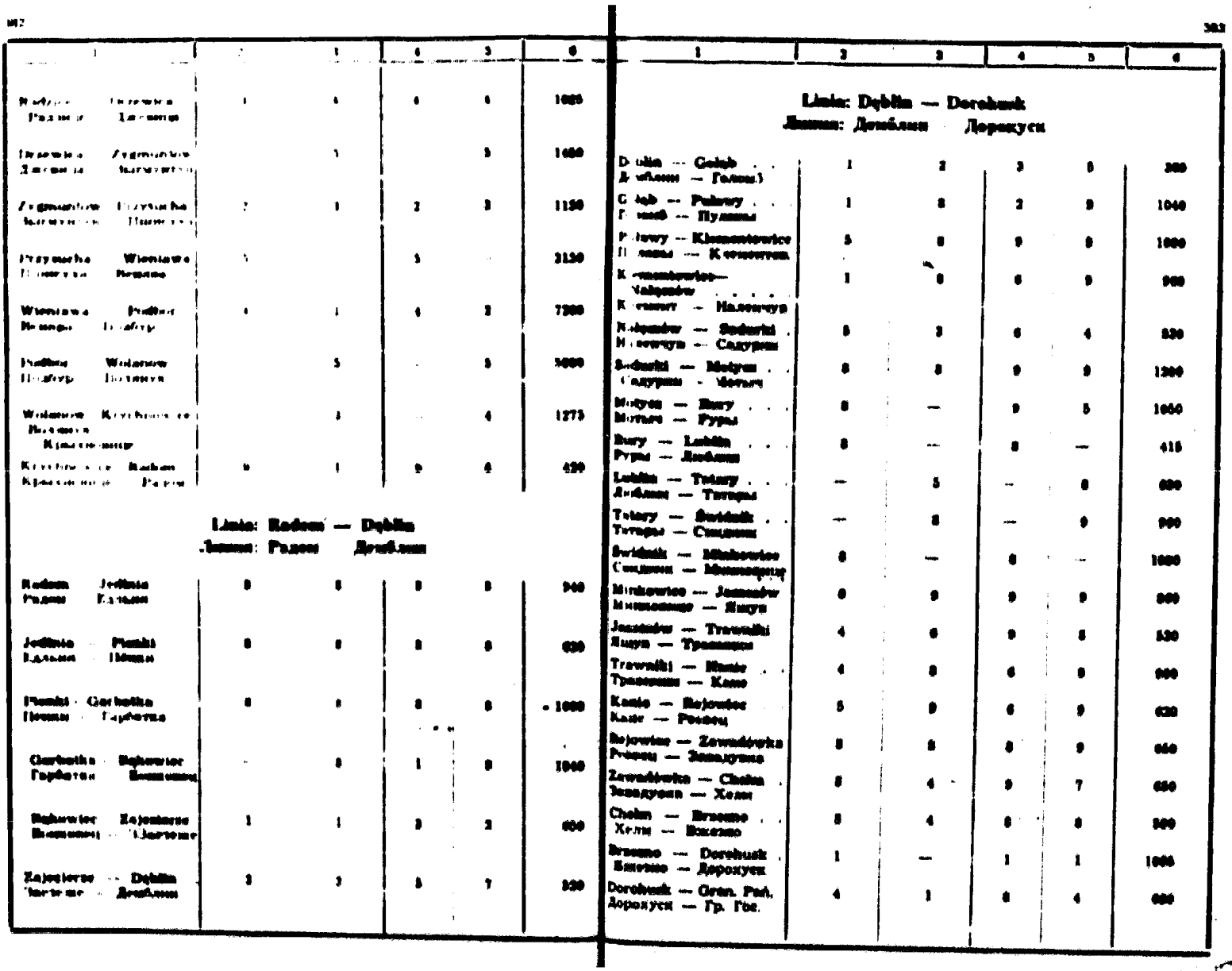

Linie: Radom — Dęblin
Линия: Радом — Деблин

1	2	3	4	5	6
Radom — Jedlnia Радом — Едлня	0	0	0	0	900
Jedlnia — Pionki Едлня — Пионки	0	0	0	0	600
Pionki — Garbatka Пионки — Гарбатка	0	0	0	0	1000
Garbatka — Bąkowice Гарбатка — Бенковице	-	0	1	0	1000
Bąkowice — Zajęczerow Бенковице — Заенцерово	1	1	2	2	600
Zajęczerow — Dęblin Заенцерово — Деблин	2	2	5	7	930

Linie: Dęblin — Dorohusk
Линии: Деблин — Дорохуск

1	2	3	4	5	6
Dęblin — Gołąb Деблин — Голомб	1	2	3	0	300
Gołąb — Puławy Голомб — Пулавы	1	0	2	0	1040
Puławy — Kłoczewice Пулавы — Клочевице	5	0	0	0	1000
Kłoczewice — Valigondów Клочевице — Валигондов	1	0	0	0	900
Valigondów — Sedziszów Валигондов — Седзишов	0	3	0	4	830
Sedziszów — Motycz Седзишов — Мотыч	0	0	0	0	1200
Motycz — Bury Мотыч — Буры	0	—	0	5	1050
Bury — Lublin Буры — Люблин	0	—	0	—	415
Lublin — Tetery Люблин — Тетеры	—	5	—	0	600
Tetery — Świdnik Тетеры — Свидник	—	0	—	0	900
Świdnik — Mińkowice Свидник — Миньковице	0	—	0	—	1000
Mińkowice — Jaszczów Миньковице — Ящув	0	0	0	0	800
Jaszczów — Trawniki Ящув — Травники	4	0	0	0	530
Trawniki — Biała Травники — Кале	4	0	0	0	800
Kasle — Bojowice Кале — Ровец	0	0	0	0	620
Bojowice — Zawadówka Ровец — Завадувка	0	0	0	0	650
Zawadówka — Chełm Завадувка — Хелм	0	4	0	7	650
Chełm — Brzesno Хелм — Бжезно	0	4	0	0	500
Brzesno — Dorohusk Бжезно — Дорохуск	1	—	1	1	1000
Dorohusk — Gren. Pań. Дорохуск — Гр. Гос.	4	1	0	4	600

Approved For Release 2005/07/13 : CIA-RDP80-00810A002400650011-2

Approved For Release 2005/07/13 : CIA-RDP80-00810A002400650011-2

1	2	3	4	5	6
Linia: Rejowiec — Rawa Ruska **Линия: Реёвец — Рава Руска**					
Rejowiec — Bzite Реёвец — Бзите	10	1	11	2.5	310
Bzite — Krasnystaw Бзите — Красныстав	7	8	12	11	300
Krasnystaw — Izbica Красныстав — Избица	8	8	10	10	300
Izbica — Ruskie Piaski Избица — Руске Пяски	5	10	9	12	330
Ruskie Piaski — Zawada Руске Пяски — Завада	5	8	8	10	300
Zawada — Klemensów Завада — Клеменсув	10	5	10	8	300
Klemensów—Szczebrz. Клеменсув — Щебжешин	3	7	9	10	420
Szczebrzeszyn—Zwiers. Щебжешин — Звежин	3	5	9	9	300
Zwierzyn. — Krasnobród Звеж. — Краснобруд	1	8	14	11	315
Krasnobród — Długi Kąt Краснобр. — Дълги К	4	10	4	10	280
Długi Kąt — Susiec Дълги Кът — Сусец	5	8	9	8	300
Susiec — Maziły Сусец — Мазилы	6	6	10	11	300
Maziły — Bełzec Мазилы — Белжец	10	8	10	11	300
Bełzec — Lubycza Белжец — Любыча	5	—	10	3	270
Lubycza — Hrebenne Любыча — Хребенне	4	—	10	1	280

1	2	3	4	5	6
Linia: Tomaszów Maz. — Sandomierz — Rozwadów — Przeworsk **Линия: Томашув Маз. Розвадув Пшеворск**					
Tomaszów — Jeleń Томашув — Елень	5	9	6	10	1050
Jeleń — Bratków Елень — Братков		4	2	5	
Bratków — Opoczno Братков — Опочно	8	8	9	8	550
Opoczno — Białaczów Опочно — Бялачув	3	10	8	10	1080
Białaczów — Końskie Бялачув — Коньске	6	8	9	11	625
Końskie — Niekłań Коньске — Неклань	8	10	9	11	700
Niekłań — Sołtyków Неклань — Солтыкув	8	10	8	10	1000
Sołtyków — Iłżyn Солтыкув — Ильжин	6	3	8	7	800
Iłżyn — Skarżysko K. Ильжин — Скаржиско К. —	8	2	10	8	740
Skarżysko K. — Wąchock Скаржиско К. — Вонхоцк	5	3	6	6	500
Wąchock — Wierzbnik Вонхоцк — Вожбник	5	—	6	—	770
Wierzbnik — Stąków Ilżycki Вежбник — Стыкув Ильжицки	11	6	11	9	630
Stąków II. — Kunów Стыкув Ильжицки — Кунув	7	1	9	8	600
Kunów — Ostrow. Św Кунув — Острован. Св.	10	8	11	8	750
Ostrow. Św.—Bodzechów Острув Св. — Бодзехув	2	1	7	3	750

Trojjęzyczny Rozkład Jazdy

Approved For Release 2005/07/13 : CIA-RDP80-00810A002400650011-2

Approved For Release 2005/07/13 : CIA-RDP80-00810A002400650011-2

1	2	3	4	5	6
Bodaczów — Cmielów Бодачув — Цмелюв	2	6	4	11	400
Cmielów — Janice Цмелюв — Янице	3	9	7	10	570
Janice — Jakubowice Янице — Якубовице	3	4	10	9	530
Jakubowice — Dwikozy Якубовице — Двикозы	10	7	1	10	280
Dwikozy — Sandomierz Двикозы — Сандомеж	5	5	8	9	430
Sandomierz — Grębów Сандомеж — Грембув	2	3	5	8	980
Grębów — Zbydniów Грембув — Збыдниув	1	3	6	4	600
Zbydniów — Rozwadów Збыдниув — Розвадув	—	1	1	2	470
Rozwadów — Oset Розвадув — Осет	4	5	4	8	260
Oset — Nisko Осет — Нисько	—	1	—	2	410
Nisko — Rudnik n S Нисько — Рудник н/С	—	2	—	2	360
Rudnik n. S. — Łętownia Рудник н/С — Лентовня		2	—	4	320
Łętownia — Sarzyna Лентовня — Сажина	2	—	3	2	320
Sarzyna — Leżajsk Сажина — Лежайск	6	6	7	6	480
Leżajsk — Grodzisko D. Лежайск — Город. Д.	6	3	7	4	360
Grodzisko D. — Tryńcza Городище Д. — Тршнча	1	2	3	4	1120
Tryńcza — Przeworsk Тршнча — Пшеворск	1	4	3	2	320

1	2	3	4	5	6
Linia: Przeworsk — Mościska II **Линия: Пшеворск — Мосьцыска II**					
Linia pierwszorzędna — odległość hamowania 1000 m. **Первоклассная дорога — Длина тормозного пути 1000 метр.** **Hauptbahn — für 1000 m Bremsweg**					
Przeworsk — Jarosław Пшеворск — Ярослав	1.0	3.3	1.7	4.0	600
Jarosław — Munina Ярослав — Мунина	3.2	—	4.8	—	300
Munina — Radymno Мунина — Радымно	2.0	3.4	3.0	3.5	1000
Radymno — Żurawica Радымно — Журавица	—	2.5	0.6	2.2	300
Żurawica — Przemyśl Журавица — Пшем.	3.3	—	5.8	1.0	170
Przemyśl — Mościska II Пшем. — Мосьцыска II	1.0	3.3	2.2	4.8	300
Linia: Przemyśl Gł. — Niżankowice **Линия: Перемышль Гл. — Нижанковице**					
Linia drugorzędna — odległość hamowania 500 m. **Второстепенная дорога — Длина тормозного пути 500 метр.** **Nebenbahn — für 500 m Bremsweg**					
Przem. Gł—Niżankowice Пшемысль Гл. — Нижанковице	3.1	3.0	2.4	3.3	195

Approved For Release 2005/07/13 : CIA-RDP80-00810A002400650011-2

Approved For Release 2005/07/13 : CIA-RDP80-00810A002400650011-2

Tabela 18

Tabelle

Normy procentow do obliczania potrzebnego ciężaru hamującego w procentach

Нормы в процентах для подсчета необходимого тормозного нажатия в процентах

Angabe in Prozenten für Errechnung des erforderlichen Bremsgewichts in Prozenten

Szlak lub odcinek	Przy zastosowaniu hamulców powietrznych szybko działających (I) i hamulców zespolonych powietrznych działających (II) przy sporządzaniu składów
Перегон материал	При применении тормозов с воздушным быстро действующим (I) и смешанных воздушных действующих (II) при составлении составов
Strecke oder Streckenabschnitt	Bremsart I für schnell wirkende durchgehende Bremsen, Bremsart II für langsam wirkende durchgehende u. handgebrauchte Bremsen bei Strecke

	15		20		25		30		35		40		45		50		55		60		65		70		75		80		85		90		95		100		105		110		115		120	
	I	II	I	II	I	II	I	II	I	II	I	II	I	II	I	II	I	II	I	II	I	II	I	II	I	II	I	II	I	II	I	II	I	II	I	II	I	II	I	II	I	II

Linia: Zbąszynek — Gubin — (Guben)

Линия: Збоншинек — Губин — (Губен)

Zbąszynek—Czerwieńsk Збоншинек — Чепа	7	7	7	7	7	7	9	9	11	11	13	14	16	17	20	22	24	27	29	33	35	41	41	43	56																	
Czerwieńsk—Węzyska Чепа — Вендзиска	7	7	7	7	7	7	9	9	11	11	13	14	16	17	20	22	24	27	29	33	35	41	41	48	56																	
Węzyska — Gubin Вендзиска — Губин	6	6	6	6	6	6	7	7	9	9	11	11	14	15	18	19	22	24	27	30	32	37	38	45	53																	
Zbąszynek Tow — Kosieczyn Збоншинек Тов. — Косечин	6	6	6	6	6	6	7	7	9	9	11	11	—	—	—	—	—	—	—	—	—	—	—	—	—																	

Szlak lub odcinek	15		20		25		30		35		40		45		50		55		60		65		70		75		80		85		90		95		100		105		110		115		120	
	I	II	I	II	I	II	I	II	I	II	I	II	I	II	I	II	I	II	I	II	I	II	I	II	I	II	I	II	I	II	I	II	I	II	I	II	I	II	I	II	I	II
Gubin — Węzyska Губин — Вендзиска	6	6	6	6	6	6	7	7	9	9	11	11	14	15	18	19	22	24	27	30	32	37	38	45	53																	
Węzyska—Czerwieńsk Вендзиска — Чепа	7	7	7	7	7	7	9	9	11	11	13	13	16	17	20	22	24	27	29	32	35	41	41	48	56																	
Czerwieńsk—Zbąszynek Чепа — Збоншинек	7	7	7	7	7	7	9	9	11	11	13	13	16	17	20	22	24	27	29	32	35	41	41	48	56																	
Kosieczyn — Zbąsz. Tow Косечин — Збонш. Тов	7	6	6	6	6	6	7	8	9	9	11	11	—	—	—	—	—	—	—	—	—	—	—	—	—																	

Linia: Sulechów — Wolsztyn

Линия: Сулехув — Вольштын

Sulechów—Wolsztyn Сулехув — Вольштын	11	10	13	12	15	15	19	19	23	25	28	32	31	41	42	52	51	65	61	82																						

Linia: Leszno — Wolsztyn

Линия: Лешно — Вольштын

Leszno Log — Marysiewice Лешно Лог — Марысевице	7	7	7	7	7	7	9	9	11	11	13	14	16	17	20	22																										
Marysiewice — Leszno Марысевице — Лешно	7	7	7	7	7	7	7	7	7	7	8	8	11	11	14	15																										
Leszno — Wolsztyn Лешно — Вольштын	11	11	11	11	12	12	14	14	17	17	19	20	23	24	27	29	31	35	37	—	43	—	44																			
Wolsztyn — Leszno Вольштын — Лешно	11	11	11	11	12	12	14	14	17	17	19	20	23	24	27	29	31	35	37	—	43	—	44																			

Approved For Release 2005/07/13 : CIA-RDP80-00810A002400650011-2

Approved For Release 2005/07/13 : CIA-RDP80-00810A002400650011-2

Linia: Ostrów—Leszno
Линия: Острув — Лешно

Szlak lub odcinek	20	30	35	40	45	50	55	60	65	70	75	80	85	90	95	100	105	110	115	120
	I	II	I	II	I	II	I	II	I	II	I	II	I	II	I	I	I	I	I	I
Ostrów Wkp.—Kąkolewo Острув Вкп. — Конколево	8	8	8	8	9	9	11	11	13	13	16	16	19	20	23	24	27	30	32	36	38	44	44	52	59	68	78					
Kąkolewo—Ostrów Wkp. Конколево — Острув Вкп.	8	8	8	8	9	9	11	11	13	13	16	16	19	20	23	24	27	30	32	36	38	44	44	52	59	68	78					
Kąkolewo—Leszno Конколево — Лешно	9	9	9	9	10	10	12	12	14	14	17	17	20	21	24	26	29	32	34	38	39	46	46	53	61	70	80					
Leszno—Kąkolewo Лешно — Конколево	6	6	6	6	6	6	8	8	10	10	12	12	15	16	19	20	23	26	28	32	34	39	40	47	54	63	73					

Linia: Ostrów Wkp. — Tomaszów Maz.
Линия: Острув Вкп. — Томашув Маз.

Szlak lub odcinek	20	30	35	40	45	50	55	60	65	70	75	80	85	90	95	100	105	110	115	120
	I	II	I	II	I	II	I	II	I	II	I	II	I	II	I	I	I	I	I	I
Ostrów Wkp — Zduńska Wola Острув Вкп. — Здуньска Воля	8	8	11	11	13	13	16	16	19	20	23	24	27	30	32	36	38	44	44	53	52	59	68	78	89	99	106	116	127	—
Zduńska Wola — Łódź Karolew Здуньска Воля — Лодзь Каролев	7	7	10	10	12	12	15	15	18	19	21	23	26	28	31	35	36	42	43	51	50	58	67	76	87	97	105	114	125	—
Łódź Kar. — Łódź Olech. Лодзь Кар. — Лодзь О.	9	9	12	12	14	14	17	17	20	21	24	26	29	32	34	38	39	46	46	53	53	61	70	80	91	100	108	118	128	—
Łódź Ol. — Tomasz. Maz. Лодзь О. — Том. Маз.	8	8	11	11	13	13	16	16	19	20	23	24	27	30	32	36	38	44	44	53	52	59	68	78	89	99	106	116	127	—
Tomasz. Maz. — Łódź Ol. Том. Маз — Лодзь О.	8	8	11	11	13	13	16	16	19	20	23	24	27	30	32	36	38	44	44	53	52	59	68	78	89	99	106	116	127	—
Łódź Ol. — Łódź Karol. Лодзь О. — Лодзь Кар.	9	9	12	12	14	14	17	17	20	21	24	26	29	32	34	38	39	46	46	53	53	61	70	80	91	100	108	118	128	—
Łódź Karol. — Zd. Wola Лодзь Кар. — Зд. Воля	7	7	10	10	12	12	15	15	18	19	21	23	26	28	31	35	36	42	43	51	50	58	67	76	87	97	105	114	125	—
Zduńska Wola — Ostrów Wkp. Здуньска Воля — Острув Вкп	9	9	12	12	14	14	17	17	20	21	24	26	29	32	34	38	39	46	46	53	53	61	70	80	91	100	108	118	128	—

Approved For Release 2005/07/13 : CIA-RDP80-00810A002400650011-2

Approved For Release 2005/07/13 : CIA-RDP80-00810A002400650011-2

Zelnik lub odcinek	15 II	20 II	25 II	30 II	35 II	40 II	45 II	50 II	55 II	60 II	65 II	70 II
Linia: Wykno — Tomaszów Maz. **Линия: Выкно — Томашув Маз.**												
Wykno — Tomasz. Maz. Выкно — Том. Маз.	11	11	12	12	14	17	21	26	32	36	40	45
Linia: Tomaszów Maz. — Radom **Линия: Томашув Маз. — Радом**												
Tomasz. Maz.—Wolanów Том. Маз. — Воланув	10	10	10	10	11	14	17	23	27	33	41	46
Wolanów — Radom Воланув — Радом	10	10	12	13	16	19	23	28	34	40	48	57
Linia: Radom — Dęblin **Линия: Радом — Демблин**												
Radom Bąkowiec Радом — Бонковец	8	8	10	10	12	14	17	20	24	29	36	39
Bąkowiec — Dęblin Бонковец — Демблин	8	8	8	8	8	9	11	14	18	23	28	31
Linia: Dęblin — Dorohusk **Линия: Демблин — Дорохуск**												
Dęblin — Puławy Демблин — Пулавы	8	8	8	8	8	8	9	12	15	19	23	26
Puławy — Radunki Пулавы — Салуркн	8	8	8	8	9	11	14	17	20	25	28	34
Radurki — Lublin Салуркн — Люблин	8	8	10	10	12	14	17	20	24	29	34	39
Lublin — Rejowiec Люблин — Ренец	10	10	11	13	16	19	23	28	34	40	48	57
Rejowiec — Dorohusk Ренец — Дорохуск	10	10	10	12	14	17	21	26	32	38	46	55
Linia: Rejowiec — Rawa Ruska **Линия: Ренец — Рава Руска**												
Rejowiec — Izbica Ренец — Избица	11	11	12	14	17	20	24	29	35	41	49	59
Izbica — Zawada Избица — Завада	11	11	11	11	11	14	17	22	27	33	41	50
Zawada — Klemensów Завада — Клеменсув	11	11	12	14	17	20	24	29	35	41	49	59
Klemensów — Krasnobród Клеменсув — Краги	11	11	11	11	11	11	15	19	24	30	37	46
Krasnobród — Mazily Краснобруд — Мазилы	11	11	11	11	12	15	19	23	28	35	43	51
Mazily — Belzec Мазилы — Белжец	11	11	12	14	17	20	24	29	35	41	49	58
Belzec — Hrebenne Белжец — Хребенне	11	11	11	11	11	14	17	22	27	33	41	50

Zelnik lub odcinek	15 II	20 II	25 II	30 II	35 II	40 II	45 II	50 II	55 II	60 II	65 II	70 II
Linia: Rawa Ruska — Rejowiec **Линия: Рава Руска — Ренец**												
Hrebenne — Belzec Хребенне — Белжец	11	11	11	11	11	11	11	16	20	25	30	41
Belzec — Krasnobród Белжец — Краснобруд	11	11	12	14	17	20	26	29	35	41	49	59
Krasnobród—Ruskie P. Краснобруд — Рус. П.	11	11	11	12	14	17	21	26	32	38	46	55
Ruskie Piaski — Izbica Рускне П. — Избица	11	11	12	14	17	20	26	29	35	41	49	59
Izbica — Rejowiec Избица — Ренец	11	11	12	12	14	17	21	26	32	38	46	55
Linia: Dorohusk — Dęblin **Линия: Дорохуск — Демблин**												
Dorohusk — Zawadówka Дорохуск — Завадувка	10	10	10	10	10	12	16	20	26	32	39	48
Zawadówka — Lublin Завадувка — Люблин	10	10	11	13	16	19	23	28	34	40	48	57
Lublin — Gołąb Люблин — Голомб	8	8	9	10	13	14	17	20	24	29	34	39
Gołąb — Dęblin Голомб — Демблин	8	8	8	8	8	9	10	13	16	20	25	30
Linia: Dęblin — Radom **Линия: Демблин — Радом**												
Dęblin — Zajezierze Демблин — Заезежье	8	8	8	8	8	9	11	14	18	23	26	31
Zajezierze — Garbatka Заезежье — Гарбатка	8	8	8	8	8	8	9	12	15	19	23	28
Garbatka — Radom Гарбатка — Радом	8	8	10	10	11	14	17	20	24	29	34	39
Linia: Radom — Tomaszów Maz. **Линия: Радом — Томашув Маз.**												
Radom — Tomasz. Maz. Радом — Том. Маз.	10	10	10	10	11	14	17	22	27	33	41	50
Linia: Tomaszów Maz. — Wykno **Линия: Томашув Маз. — Выкно**												
Tomasz. Maz. — Wykno Томашув Маз.—Выкно	11	11	11	11	11	12	16	20	26	32	39	48

Approved For Release 2005/07/13 : CIA-RDP80-00810A002400650011-2

Approved For Release 2005/07/13 : CIA-RDP80-00810A002400650011-2

Szlak lub odcinek	15 II	20 II	25 II	30 II	35 II	40 II	45 II	50 II	55 II	60 II	65 II	70 II
Linia: Tomaszów — Skarżysko K. — Sandomierz — Rozwadów — Przeworsk												
Линия: Томашув — Скаржиско К. — Сандомеж — Розвадув — Пшеворск												
Tomaszów — Bratków Томашув — Братков	11	11	11	11	11	11	11	15	20	26	33	41
Bratków — Białaczów Братков — Бялачув	11	11	11	12	14	17	21	26	32	38	46	55
Białaczów — Skarż. K. Бялачув — Скарж. К.	11	11	11	12	14	17	21	26	32	38	46	55
Skarż. K. — Starachowice Скарж. К. — Старах.	11	11	11	11	11	11	14	17	20	25	28	36
Starachow. W. — Styków Старах. В. — Стыкув	11	11	13	14	16	18	21	25	29	33	39	46
Styków — Ostrowiec Św. Стыкув — Остров. Св.	11	11	12	13	15	17	20	23	27	32	37	42
Ostrowiec — Jakubowice Островец — Якубов	12	12	12	12	12	12	15	19	24	30	37	46
Jakubowice—Dwikozy Якубовице — Двикозы	12	12	13	14	17	20	24	29	35	41	49	59
Dwikozy—Sandomierz Двикозы — Сандомеж	12	12	12	12	12	15	19	23	28	35	42	51
Sandomierz — Grębów Сандомеж — Грембув	6	6	6	6	8	10	13	18	23	29	36	44
Grębów — Rozwadów Грембув — Розвадув	6	6	6	6	7	9	12	16	21	27	34	42
Rozwadów — Sarzyna Розвадув — Сажина	7	7	7	8	10	12	16	20	26	32	39	48
Sarzyna—Grodzisko D. Сажина — Гродз. Д.	7	7	8	10	12	15	19	23	28	35	42	51
Grodzisko D. - Przeworsk Гродзиско Д. — Пшев.	7	7	7	7	7	9	12	16	21	27	34	42

Szlak lub odcinek	15 II	20 II	25 II	30 II	35 II	40 II	45 II	50 II	55 II	60 II	65 II	70 II
Linia: Przeworsk — Rozwadów — Sandomierz — Skarżysko K. — Tomaszów Maz.												
Линия: Пшеворск — Розвадув — Сандомеж — Скаржиско К. — Томашув Маз.												
Przeworsk — Leżajsk Пшеворск — Лежайск	7	7	7	8	10	12	16	20	26	32	39	48
Leżajsk — Sarzyna Лежайск — Сажина	7	7	8	10	12	15	19	23	28	35	42	51
Sarzyna — Rozwadów Сажина — Розвадув	7	7	7	9	11	14	17	22	27	33	41	50
Rozwadów — Grębów Розвадув — Грембув	6	6	7	8	10	12	16	20	26	32	39	48
Grębów — Sandomierz Грембув — Сандомеж	6	6	6	7	9	11	15	19	24	30	37	46
Sandomierz — Dwikozy Сандомеж — Двикозы	7	7	7	9	11	14	17	22	27	33	41	50
Dwikozy — Radzechów Двикозы — Водзехув	12	12	12	13	16	19	23	28	34	40	48	57
Radzechów — Ostr. Św. Водзехув — Остр. Св.	12	12	12	12	12	12	12	16	21	27	34	42
Ostr. Św. — Starach. W. Остр. Св. — Старах. В.	11	11	11	11	12	14	17	20	24	29	34	39
Starach. W. — Sołtyków Старах. В. — Солтыкув	11	11	11	11	11	11	11	14	18	22	28	31
Sołtyków — Białaczów Солтыкув — Бялачув	11	11	12	14	17	20	24	29	35	41	49	59
Białaczów — Tom. M. Бялачув — Том. Маз.	11	11	12	14	17	20	24	29	35	41	49	59

Approved For Release 2005/07/13 : CIA-RDP80-00810A002400650011-2

Approved For Release 2005/07/13 : CIA-RDP80-00810A002400650011-2

Szlak lub odcinek	15		20		30		35		40		45		50		55		60	
	I	II	I	II	I	II	I	II	I	II	I	II	I	II	I	II	I	II

Linia: Przeworsk — Mościska II
Линия: Пшеворск — Мосьциска II

Przeworsk — Jarosław Пшеворск — Ярослав	6	6	6	6	6	6	7	8	9	10	12	12	16	16	18	19	22	23
Jarosław — Munina Ярослав — Мунина	6	6	6	6	6	6	7	8	9	10	12	12	16	16	18	19	22	23
Munina — Radymno Мунина — Радымно	6	6	6	6	6	6	7	8	9	10	12	12	15	15	18	19	22	23
Radymno — Żurawica Радымно — Журавица	6	6	6	6	6	6	6	7	8	9	11	11	14	14	17	18	21	22
Żurawica — Przem. Gł. Журавица — Пшем Гл.	6	6	6	6	6	6	7	8	9	10	12	12	15	15	18	19	22	23
Przem. Gł. — Mościska II Пшем Гл. — Мосц II	6	6	6	6	6	6	7	8	9	10	12	12	15	15	18	19	22	23
Mościska II — Przem. Gł. Мосьциска II — Пшемысль Гл.	6	6	6	6	6	6	7	8	9	10	12	12	15	15	18	19	22	23
Przemyśl Gł. — Żurawica Пшем Гл. — Журавица	6	6	6	6	6	6	7	8	9	10	12	12	15	15	18	19	22	23
Żurawica — Radymno Журавица — Радымно	6	6	6	6	6	6	6	7	8	10	11	11	14	14	17	18	21	22
Radymno — Munina Радымно — Мунина	6	6	6	6	6	6	7	8	9	10	12	12	15	15	18	19	22	23
Munina — Jarosław Мунина — Ярослав	6	6	6	6	6	6	7	8	9	10	12	12	15	15	18	19	22	23
Jarosław — Przeworsk Ярослав — Пшеворск	6	6	6	6	6	6	7	8	9	10	12	12	15	15	18	19	22	23

Linia: Przemyśl Gł. — Nisankowice
Линия: Пшемысль Гл. — Нишанковице

Przem. Gł. — Prz. Bakonc. Пш. Гл. — Пш. Бачонь	6	6	6	6	10	10	13	15	18	21	24	29	31	38	—	—	—	—
Prz. Bakonca — Nisank. Пш. Бак — Нишанк.	6	6	6	6	11	11	14	16	19	22	25	30	32	40	—	—	—	—
Nisankowice — Prz. Bak. Нишанк. — Пш. Бак.	6	6	6	6	11	11	14	16	19	22	25	30	32	40	—	—	—	—
Prz. Bakonca — Prz. Gł. Пш. Бак — Пш. Гл.	6	6	6	6	10	10	13	15	18	21	24	29	31	38	—	—	—	—

Tablica / Таблица / Tabelle 22

Wykaz stacji na których należy dodatkowo dokonywać prób hamulca pociągów przed wjazdem na odcinki z pochyleniem ponad 15‰
Перечень станций, на которых необходимо производить пробу авто-тормозов перед выходом поезда на участок имеющий уклон свыше 15‰.
Verzeichnis der Bahnhöfe, auf welchen nochmalige Bremsprobe erforderlich ist für Züge, die in Streckenabschnitte mit Neigung über 15‰ einfahren.

Stacje, na których należy dokonywać dodatkowo próby hamulca pociągów		Szlak lub odcinek z pochyleniem 15‰	Pochylenia ‰	Uwagi
nieparzystych	parzystych			
Станции, на которых нужно совершать добавочные пробы тормоза поезда		Перегон или отрезок с наклоном свыше 15‰	Наклон в ‰	Примечания
Нечетного	Четного			
Bahnhöfe, auf welchen nochmalige Bremsprobe erforderlich ist		Strecke oder Streckenabschnitt mit über 15‰ Neigung	Neigung ‰	Bemerkungen
unpaarig	paarig			
1	2	3	4	5

Approved For Release 2005/07/13 : CIA-RDP80-00810A002400650011-2

Approved For Release 2005/07/13 : CIA-RDP80-00810A002400650011-2

Uwagi dla pociągów towarowych na str. 400 — 465
Примечания для товарных поездов на странице
Bemerkungen für Güterzüge Seite

Na odcinku На участке Streckenabschnitt	Największa szybkość Максим. скорость Höchstgeschw.	Konieczny % hamowania Необход. % Mindestbremshundertstel	Obciążenie par. serii Полная норма тяж. поезда для паровоза серий Belastung für Lok Serie		Maksymalna ilość osi Число осей Zulässige Achsenzahl
Gubin Sulechów Губин — Сулехув	60				
Sulechów Wolsztyn Сулехув — Вольштын	40				
Wolsztyn — Leszno — Ostrów Wlkp. — Kalisz — Zduńska Wola — Łódź — Tomaszów Maz — Radom — Deblin — Lublin — Rejowiec — Dorohusk Вольштын — Лешно — Сегруя Вел. — Калиш — Здуньска Вола — Лодзь — Томашув Маз. — Радом — Демблин — Люблин — Рейовец — Дорогуск	50	32	32	1100	110
Rejowiec — Hrebenne Реювец — Хребенне	50				
Tomaszów Maz. — Rozwadów Томашув Маз. — Розвадув	50				
Rozwadów — Grodzisko D. Розвадув — Городиско Д.	40				
Przeworsk — Przemyśl—Medyka Пшеворск — Пшемысль — Мосьциска	55				
Przemyśl — Nizankowice Пшемысль — Нижанковице	50				
Nizankowice—Przemyśl Нижанковице — Пшемысль	50				
Medyka—Przemyśl — Przeworsk Мосьциска — Пшемысль — Пшеворск	55				
Hrebenne — Rejowiec Хребенне — Рейовец	50				
Dorohusk — Rejowiec—Lublin — Deblin — Radom — Tomaszów Maz. — Łódź — Zduńska Wola — Kalisz — Ostrów Wlkp. — Leszno — Wolsztyn Дорогуск — Рейовец — Люблин — Демблин — Радом — Томашув Маз. — Лодзь — Здуньска Вола — Калиш — Острув Вел. — Лешно — Вольштын	50	29	32	1100	110
Wolsztyn — Sulechów Вольштын — Сулехув	40				
Sulechów — Gubin Сулехув — Губин	50				

* Przy zastosowaniu skróconych czasów jazdy, należy doliczać przy pociągach towarowych na ruszanie 2 minuty i na zatrzymanie 2 minuty.

При применении сокращенного времени пробега поезда требуется досчитывать при товарных поездах на отправку 2 мин. и задержание 2 мин.

Werden bei Güterzügen kürzere Fahrzeiten angewandt, so sind bei Anfahrt 2 Min., und bei Halt 2 Min. zuzuschlagen

Approved For Release 2005/07/13 : CIA-RDP80-00810A002400650011-2

Approved For Release 2005/07/13 : CIA-RDP80-00810A002400650011-2

Linia: Kalisz — Zduńska Wola — Łódź — Tomaszów Maz. — Radom —
Strecke: Lublin — Rejowiec — Chełm — Dorohusk — (Jagodzin)

Stacje Stationen		Towarowe wjeżdżają przy sygnale Товарные поезда входят по сигналу Einfahrt der Güterzüge bei Signal										Odległości Entfernungen	
		72082			72084			72086					
1	2	3			4			5				6	
Guben	o		8.30	27085		12.46			16.27				
Granica Państwa	p o		27 35			53 51			44 45			5	
Gubin	p o	↑	5.46 6.33	27084 27084	↑	13.02 14.08	55151 55151	↑	18.10	55123 37087	37087 37087	6	
Wałowice	p o		— 11			— 10			— 18			7	
Laski Gubińskie p. o.	p o		— 17			— 16			— 21			6	
Węzyska	p o	↑	— 36	55171	↑	27 35	47385	↑	18.31 19.22	55123 37087		9	
Stary Raduszec p. odg.	p o	↑	— 7.05		↑	— 44		↑	— 33			9.5	
Krosno Odrzańskie	p o	↑	10.5 29	27085	↑	— 49.5		↑	28.5 29.05	27083		3.5	
Ciemnice	p o	↑	36 50	55141	↑	— 15.01.5		↑	21 39	47381		13	
Nietków	p o		— 8.04			— 18			— 53			13	
Czerwieńsk	p o	↑	8.11.5 9.22	27084 55183	↑	21 21	55151	↑	21.00.5 48	37089 55139		7	
Pomorsko	p o	↑	— 9.03	55131	↑	— 15.50		↑	22.09 27	27085 311		16	
Sulechów	p	↑	9.48		↑	16.07		↑	22.56	55183		13.5	
		72083			72085			72087					
Sulechów	o		10.00			16.08	27082		22.58				
Okunin	p o	↑	— 37		↑	— 45.5	4488	↑	— 22.15.5			17	
Smolno Wielkie	p o	↑	— 47		↑	16.57 19.12	4426 37083	↑	— 23.5			10	
Chwalim p. o.	p o		— 52			— 18			— 31			5.5	
Kargowa	p o	↑	— 11.00		↑	— 28.5		↑	— 34.5	4480		7	
Kopanica	p o		— 12			— 29.08.5			— 39.5			11.5	
Zodyń Nowy	p o	↑	— 20		↑	18 26	27092	↑	23.40 0.10	27094		8	
Powodowo	p o		— 27			— 35			— 19			7	
Wolsztyn	p	↑	11.27		↑	20.11		↑	0.38	37082		8	
		72082			72084			72086					
Wolsztyn	o		11.50			21.33			0.31				
Wroniawy	p	↑	—		↑	22.15		↑	1.09			13	

Approved For Release 2005/07/13 : CIA-RDP80-00810A002400650011-2

Approved For Release 2005/07/13 : CIA-RDP80-00810A002400650011-2

		72982		72984		72986	
Wronowiec	p. o.	12.05		22.10		1.90	
Sokolniki p. o.	p. o.	10		15		18	
Nowawieś Mochy	p. o.	15 / 20	53983	25 / 30	53987	27 / 30	53985
Błotnica	p. o.	23.5		27 / 33.5	53986	32	
Bonikowo p. o.	p. o.	19		22.01		37.5	
Włoszakowice	p. o.	13.05 / 16	53987	17 / 30	53983	2.18	53988
Krzycko Wielkie	p. o.	24	53981	34.5		28 / 45	53987
Wilkowyje	p. o.	24		0.04.5		27 / 3.04	53981
Maryszewice p. odg.	p. o.	06		10.5		19	
Leszno Log p. odg.	p. o.	4m.5		12		14.5	
Grzybowo p. odg.	p. o.	55.5		0.90		27.5	
Kąkolewo	p.	14.05					
		Lok. 72983		Lok. 72985		Lok. 72987	
Kąkolewo	o.	14.90					
Grzybowo p. odg.	p. o.	26		0.40		3.20	
Leszno Tow.	p.	19.00		0.20		3.05	

		Lok. 72982		Lok. 72984		Lok. 72986	
Leszno Tow.	o.	16.00		2.10		3.00	
Grzybowo p. odg.	p. o.	10		2.80		3.10	
Kąkolewo	p.	16.80					
		72982		72984		72986	
Grzybowo p. odg.	o.			2.80		3.06	
Kąkolewo	p. o.	16.36		28.5		34	
Pawłowice	p. o.	44.5		3.80		46.5	
Poniec	p. o.	30		14.5	75172	37	
Dzięczyn p. o.	p. o.	17.02		28.5		6.01	
Karsee	p. o.	04.5		34		06.5	
Krobia	p. o.	00.5		40		14.5	
Włostowo	p. o.	25.5		45		24.5	
Pępowo	p. o.	24.5		34		27.5	
Czeludein	p. o.	30		38.5		36	
Kobylin	p. o.	17.53 / 19.00		4.85.5 / 30		45	

Approved For Release 2005/07/13 : CIA-RDP80-00810A002400650011-2

Approved For Release 2005/07/13 : CIA-RDP80-00810A002400650011-2

1	2	3		4		5		6
Kobylin	po		17 15 18.00		1 05.5 20		6 15 54	75172	
Kuklinów	po	r	11	r	10	r	7 05		9
Dzierżanów	po	r	14.5	r	13.5	r	08.5		3.5
Osusz p. odg. i m.	po	r	20.5	r	19.5	r	11.5		6
Krotoszyn	po								
Durzyn p. odg. i m.	po	r	31.5	r	5 00.5	r	25.5		11
Gorzupia p. o. i p. elm.	po	r	37.5	r	06.5	r	31.5		6
Biadki	po	r	14	r	13	r	38		8.5
Daniszyn p. o. i p. elm.	po	r	18.5	r	17.5	r	12.5		4.5
Łąkociny	po	r	29.5	r	28.5	r	33.5		11
Gorzyce Wielkie	po	r	19.03.5	r	21	r	59		5.5
Ostrów Wkp. Zach.	po	r	11 12.49	r	5.10 7.18	r	8.03 10.10		4
Ostrów Wkp. Osob.	po	r	54	r	55	r	17		1
Stary Staw p. odg.	po	r	59	r	8.00	r	23		5
Czekanów	po	r	22.23	r	21	r	20		4
Ociąż	po	r	23.11	r	8.15	r	10.11		11
Skalmierzyce	po	r	24	r	25	62280	r	32	10
Szczypiorno p. odg.	po	r	35	r	35	r	11.02		4
Kalisz	po	rr	41	rr	40	rr	08		5
Piwonice p. odg.	po	r	18.5	r	16	r	14		6
Winiary p. odg.	po	r	55	r	52	r	20		6
Opatówek	po	r	0.11	r	9.02	r	32		10
Radliczyce	po	r	29.5	572	r	14	r	50	12
Błaszki	po	r	51		r	32	r	12.08	16
Sędzice	po	r	1.08		r	11	r	22	12
Sieradz	po	r	25 21	1603	r	10.00 12	r	38 36	56381 13
Warta p. odg.	po	r	12		r	21	r	13.01	51595 6.5
Męka p. odg.	po	r	18		r	28	r	11	5
Męcka Wola	po	r	2.01 26	6104	r	10	r	23	11
Zduńska Wola	po	r	17		r	36	r	39	14
Borszewice	po	r	36	596	r	11.05	r	18	8
Łask	po	r	22.5		r	18	r	30	8

Approved For Release 2005/07/13 : CIA-RDP80-00810A002400650011-2

Approved For Release 2005/07/13 : CIA-RDP80-00810A002400650011-2

1	2	72082 3		72084 4		72086 5		6
Łask	po	— 8.01.5		— 11.13		— 13.56	5.8	
Kolumna p. elm.	po	— 18		— 23		— 11.10		3
Dobroń	po	— 22.5		— 30		— 16		4.5
Pabianice	po	— 25.5		— 39		— 29		9
Lublinek	po	— 17		— 50		— 11		10
Retkinia p. odg.	po	— 1.09		— 12.09		— 13.00		9
Łódź Karolew nast. Kpd	po	— 1.05		— 12.07		— 13.04		1
		72083		72085		72087		
Łódź Karolew nast. Kpd	po	— 1.05		— 12.07		— 13.04		
Łódź Choiny	po	15 — 50	138	— 18		15		5
Łódź Olech. Zach.	po	5.05 — 6.37	27092 114	38 — 15.18	62281 139	30 — 17.22	141 143	12
Łódź Olechów Wsch.	po	— 44		— 25	140	— 20	122	4
Będoń p. odg.	po	— 19		— 31		— 31		5
Justynów p. elm.	po	— 55		— 27		— 10		6
Gałkówek	po	— 7.00		— 43		— 15		5
Kaletnik	po	— 08		— 51		— 58		7
Mikołajów	po	20 — 50		16.0 — 20		— 18.03		6
Wykno	po	— 8.02		— 16.31		— 18.11		10
Ujazd	po	— 15.5		— 45.5	52471	20.5 — 33.5		10.5
Tomaszów Maz.	po	8.20 — 8.45		17.00 — 17.51		18.50 — 19.18		12
Pilica p. odg.	po	— 51.5		— 18.00.5		— 21.5		4.5
Inowłódź	po	— 9.18.5	27086	16.27 — 19.09	2524	52.5 — 20.09	26280	25
Drzewica	po	— 11.5	882	— 34	36820	35 — 45	25584	21.5
Przysucha	po	— 10.09.5	27096	— 20.02	25584	21.14 — 27	27082	25
Wieniawa	po	22.5 — 40	22092	— 14		— 41		19.5
Wolanów	po	— 11.04.5	25580	— 36.5	27092	22.01.5 — 32.5	25182 27092	23.5
Radom	p	11.22		20.35		22.53		16
		72082		72084		72086		
Radom	o	11.33		21.01		23.11		
Radom Wsch.	po	— 40		— 11		— 22		5
Rajec p. tl.	po	— 46.5		— 17.5		— 28.5		6
Jedlnia	po	— 57.5		— 27.5		— 38.5		9
Adolfin p. tl.	po	— 12.06.5		— 35.5		— 46.5		8
Pionki	o	— 14.5	52572	— 13		— 0.10		7

Approved For Release 2005/07/13 : CIA-RDP80-00810A002400650011-2

Approved For Release 2005/07/13 : CIA-RDP80-00810A002400650011-2

1	2	72082 3	72084 4	72086 5	
Zytkowice p. tl. i p.o.	po	– 12.25	– 21.51	– 0.23	
Garbatka	po	r — 22	r 22.02	r — 21	
Bakowiec	po	r — 12	r — 11	r — 10	
Zajezierze	po	r — 32	r — 21	r — 30	
Wisła p. odg.	po	r — 55	r — 21	r — 33	
		72083	72085	72087	
Wisła p. odg.	po	— 12.35	— 22.21	— 0.53	
Wieprz p. odg.	po	r — 37	r — 26	r — 35	
Zarzeka	po	r 12.03 — 14.34 —	22483 6681 r 22 45	r 1.01 — 16	
Gołąb	po	r — 41	r — 55	r — 26	
Piławy	po	r — 13.05.5	r — 22.16.5	r — 17.5	16.5
Klementowice	po	r — 26.5	r 22.3 — 0.23 1321	r 2.09.5 — 22	16
Nałęczów	po	r — 46.5	r — 15	r — 11 271	16
Sadurki	po	r — 55	r — 52.5	r — 52.5	8.5
Motycz	po	r — 16.17.5	r — 1.16	r — 3.15	19.5
Rury	po	r — 26.5	r — 25	r — 24	8
Lublin	po	r r r — r 16.32	r r r — r 1.20.5	r r r — r 3.29.5	
Tatary	po	r 16.30 — 19.46	r 1.37 — 4.47	r 3.36 — 7.39	5
Świdnik	po	r — 20.05.5	r — 5.06	r — 58	15
Minkowice	po	r — 12	r — 12.5	r — 9.05.5	7.5
Jaszczów	po	r — 20	r — 20.5	r — 21.5	14.5
Trawniki	po	r — 41	r — 41.5	r — 26.5	14
Kanie	po	r — 21.01	r — 6.01.5	r — 53.5	13
Bejowiec	po	r 21.20 — 22	r — 20	r — 9.11	16
Zawadówka	po	r — 45	r — 40	r — 21.5	17.5
Chełm	po	r 22.00 — 0.10	r 8.31 — 8.35	r 9.16 — 12.50	13
Chełm Wsch.	po	r — 13	r — 9.00	r — 33	2.5
Brzeźno	po	— 33	— 10	— 13.05	9.5
Dorohusk	p	r 1.10	r 9.25	r 13.20	13.5
		72083	72085	72087	
Dorohusk	o	9.05	10.05	14.05	
Jagodzin			11.05	15.05	

Approved For Release 2005/07/13 : CIA-RDP80-00810A002400650011-2

Approved For Release 2005/07/13 : CIA-RDP80-00810A002400650011-2

Linie: Gubin — Sulechów — Wolsztyn — Leszno — Ostrów Wlkp.
Ligne: Kalisz — Zduńska Wola — Łódź — Tomaszów Maz. — Radom
Strecke: Lublin — Rejowiec — Zawada — Hrebenne — (Rawa Ruska)

1	2	72032 3		72034 4		72036 5		6
Guben	o	1.55	895	12.32	897	20 20	47389	
Granica Państwa	p o	2.02 02		09 20		27 28		5
Gubin	p o	11 2.07	55183 74382	13.38 13.38		20.36 21 32		6
Wałowice	p o	— 15		— 45		— 22 00		7
Laski Gubińskie p. o.	p o	— 21		— 51		— 00		8
Węzyska	p o	— 39	27095	— 14.00		— 16	37089	9
Stary Raduszec p. odg.	p o	— 32		— 02		— 26		9.5
Krosno Odrzańskie	p o	44 1.01	55171 37083	13.5 20	47383	22 26	55195	3.5
Ciemnice	p o	— 15		— 23		22 52 0.05		12
Nietków	p o	— 37		— 45		— 19		12
Czerwieńsk	p o	21 55	47383 55131	52 15.04	55187	0.00.5 1.08		7
Pomorsko	p o	— 5.14		— 23		28 26	27085	16
Sulechów	p	5.31		15.49		1.55		13.2

1	2	72033 3		72035 4		72037 5		6
Sulechów	o	7.10		15.43		2.16	72082	
Okunin	p o	— 27.5		16.02 26	44852 37086	— 22.5		17
Smolno Wielkie	p o	29 5.20	4438 4476	— 47.5		45 2.05	27084	16
Chwalim p. o.	p o	— 27.5		— 58		— 18.5		8.5
Kargowa	p o	46 9.24	27086 4422	17.02 10	27082	— 20		7
Kopanica	p o	— 38		— 23.5		— 32		11.5
Zodyń Nowy	p o	— 46		— 31.5	4488	— 46	44880	8
Powodowo	p o	— 53		— 29		— 47		7
Wolsztyn	p	10.03		17.18	4426	3.57	4436	8

		72092		72094		72096		
Wolsztyn	o	10.28		19.10		1.16	33081	
Wroniawy	p o	45 58	98023	26 52	27093 33085	— 31.5		15
Solecko p. o.	p o	— 11.05		— 59		— 36.5		3
Nowawieś Mochy	p	—		—		—		

Approved For Release 2005/07/13 : CIA-RDP80-00810A002400650011-2

Approved For Release 2005/07/13 : CIA-RDP80-00810A002400650011-2

		72092		72094		72096		
Nowawieś Mochy	p o	— 11.08.5		— 29.09		— 1.39.5		
Błotnica	p o	— 18.5		13 30	33033	— 19.5		10
Boszkowo p. o.	p o	— 24		— 27.5		— 55		5.5
Włoszakowice	p o	40 50	33083	— 52		— 5.09.5		14.5
Krzycko Wielkie	p o	— 12.08.5		— 21.08.5		28 30	33071	16.5
Wilkowice	p o	— 18.5		— 18.5		17 6.15	27097 33021	10
Marysiewice p. odg.	p o	— 20.5		— 20.5		— 19		2
Leszno Log p. odg.	p o	— 23		— 23		— 21.5		2.5
Grzybowo p. odg.	p	12.30		21.30		6.25.5		6.5
		Lok 72093		Lok 72093		Lok 72097		
Grzybowo p. odg.	o	12.40		21.40		7.20		
Leszno Tow.	p	30		50		30		10
		Lok 72092		Lok 72094		Lok 72096		
Leszno Tow.	o	11.36		23.15		6.50		
Grzybowo p. odg.	p	46		25		9.00		10

1	2	72092 3		72094 4		72096 5		6
Grzybowo p. odg.	o	15.03.5		23.56		9.23		
Kąkolewo	p o	— 13		— 0.03.5		— 22		7.5
Pawłowice	p o	— 23.5		— 1		— 10.5		8.5
Poniec	p o	— 33		— 24.5		— 51		10.5
Dzięczyn p. o.	p o	— 27		— 23.5		— 55		4
Karzec	p o	— 43.5		— 24		— 10.00.5		5.5
Krobia	p o	— 54.5		0.48 1.05	7702	— 12.5		12
Włostowo	p o	— 39.5		— 13		— 17.5		5
Pępowo	p o	— 16.08.5		— 23		— 28.5		9
Czeluścin	p o	— 13		— 26.5		— 31		4.5
Kobylin	p o	20 37.5	6192	33.5 49		28 48		5.5
Kuklinów	p o	— 48.5		— 2.00		— 59		9
Dzierżanów	p o	— 53		— 03.5		— 11.03.5		3.5
Osusz p. odg.	p o	— 59		— 09.5		— 08.5		8
Kąkolewo	p							

Approved For Release 2005/07/13 : CIA-RDP80-00810A002400650011-2

Approved For Release 2005/07/13 : CIA-RDP80-00810A002400650011-2

1	2	72092 3		72091		72096		
Krotoszyn	po							
Durzyn p. odg. i m.	po	r 17.09		r 2.29.5		r 11.19.5		11
Gorzupia p. o. i p. elm.	po	r 15		r 26.5		r 23.5		6
Biadki	po	r 21		r 32		r 32		6.5
Daniszyn p. o. i p. elm.	po	r 25.5		r 27.5		r 26.5		4.5
Łąkociny	po	r 26.5		r 48.5		r 17.5		11
Gorzyce Wielkie	po	r 42		r 51		r 52		5.5
Ostrów Wkp. Zach.	po	r 17.48 19.18		r 2.00 5.01		r 11.59 13.59		4
Ostrów Wkp. Osob.	po	r 55		r 11		r 11.05		4
Stary Staw p. odg.	po	r 20.00		r 20		r 19		5
Czekanów	po	r 65		r 26		r 14		4
Ociąż	po	r 18		r 28		r 26 54	6512	11
Skalmierzyce	po	r 20		r 50	61162	r 15.00		10
Szczypiorno p. odg.	po	r 40		r 6.00		r 15		4
Kalisz	po	rr 48	572	rr 01		rr 21		5
Piwonice p. odg.	po	r 20.52		r 6.18		r 15.27		8
Winiary p. odg.	po	r 58		r 18		r 33		6
Opatówek	po	r 21.09		r 30		r 46		10
Radliczyce	po	r 21		r 47		r 16.00		12
Błaszki	po	r 37		r 7.05		r 16		16
Sędzice	po	r 49		r 19		r 30		12
Sieradz	po	r 20.06 59	3085 8512	r 27 48	3511	r 46 17.11	3711	13
Warta p. odg.	po	r 22.07		r 55	6671	r 19		7
Męka p. odg.	po	r 14		r 8.02		r 21		5
Męcka Wola	po	r 26		r 13		r 35		11
Zduńska Wola	po	r 12		r 27		r 19		14
Borszewice	po	r 55		r 35		r 59 18.07		8
Łask	po	r 0.01		r 16		r 14		6
Kolumna	po	17		58		21		10
Dobroń	po	r 23		r 9.05		r 30		4
Pabianice	po	r		r		r		

Approved For Release 2005/07/13 : CIA-RDP80-00810A002400650011-2

Approved For Release 2005/07/13 : CIA-RDP80-00810A002400650011-2

		72092		72094		72096		
Lublinek	po	— 0.48		— 9.58		— 18.38		10
Retkinia p. odg.	po	↑ — 50		↑ — 40		↑ — 19.02		9
Łódź Karolew nast. Kpd	po	↑ — 1.03		↑ — 11		↑ — 00		4
		Nr 72093		Nr 72095		Nr 72097		
Łódź Karolew nast. Kpd	po	— 1.03		— 9.11		— 19.06		—
Łódź Chojny	po	↑–↑ — 14		↑–↑ — 37		↑ ↑ — 19		9
Łódź Olechów Zach.	po	↑ — 29 1.28	61381 2312	↑ — 10.11 12.36	27084	↑ — 38 22.17	t1211 3:086	12
Łódź Olechów Wsch.	po	↑ — 35		↑ — 13		↑ — 54	126	4
Bedoń p. odg.	po	↑ — 10	3512	↑ — 19		↑ — 59	26282	5
Justynów p. elm.	po	— — 17		— — 55		— — 23.05		6
Gałkówek	po	↑–↑ — 52		↑–↑ — 13.00		↑–↑ — 19		5
Kaletnik	po	↑ — 59		↑ — 07		↑ — 17		7
Mikołajów	po	↑ — 5.09		↑ — 18		↑ — 27		9
Wykno	po	↑ — 22		↑ — 28		↑ — 37		10
Ujazd	po	↑ — 5.33.5		↑ — 13.39.5		↑ — 23.48.5		10.5
Tomaszów M.	po	↑ 5.48 6.06		↑ 13.54 14.15		↑ 0.01 0.20		12
Pilica p. odg.	po	↑ — 13.5	2522	↑ — 31.5		↑ — 38.5		4.5
Inowłódź	po	↑ 40.5 53	2522 25572	↑ — 48		↑ 54.5 1.58	27092 5217	2.5
Drzewica	po	↑ 7.19 42	27084	↑ 15.12.5 28		↑ 2.24 41	27094 2512	21.5
Przysucha	po	↑ 8.13 26	27086	↑ 59 16.29	25582	↑ 3.13 37	52572	25
Wieniawa	po	↑ 41 9.36	882 27096	↑ — 43		↑ — 51		10.5
Wolanów	po	↑ — 19.00	22092	↑ 17.06.5 27.5	26280 2524	↑ — 1.14.5		20.5
Radom	p	↑ 10.18		↑ 17.48		↑ 1.37		16

Approved For Release 2005/07/13 : CIA-RDP80-00810A002400650011-2

Approved For Release 2005/07/13 : CIA-RDP80-00810A002400650011-2

		72092	72094	72096	
Radom	o	10 33	17 17		
Radom Wsch.	po	r 10	r 18 01	r 18	9
Rajec p. tl.	po	46	10.5	21 5	6
Jedlnia	po	r 56 5	r 20 5	r 35 5 6 37 5	9
Adolfin p. tl.	po	11 01 5	28 5	17 5	8
Pionki	po	r 13	r 36	r 55	7
Żytkowice p. tl.	po	23	17	7 06	10
Garbatka	po	r 31	r 55	r 11	8
Bąkowiec	po	r 10	r 19 01	r 23	9
Zajezierze	po	r 50	r 11	r 33	10
Wisła p. odg.	po	r 53	r 17	r 36	2
		72093	72095	72097	
Wisła p. odg.	po	11.53	10 17	7 30	
Wieprz p. odg.	po	r 55	r 19	r 38	2
Zarzeka	po	r 18.01 18 1215	r 25 20.20 271	r 11 8 53 5	5
Gołąb	po	r 38	r 31 21 20 1201	r 9 03 5	
Puławy	po	r 18 20.5 35	r 21 43.5 271	r 9.25	16 5
Klementowice	po	r 38	r 22 01.5	r 16	16
Nałęczów	po	r 11 18	r 21 5	r 10 06	16
Sadurki	po	r 26.5	r 33	r 14.5	8 5
Motycz	po	r 19	r 56 5 22 30 5	r 38 12 5	19 5
Rury	po	r 58	r 31 5	r 53 5	8
Lublin	po	rrr-r 15 03.5	rrr-r 23 37	rrr r 10 59	5
Tatary	po	r 13 10 18 10	r 23 11 2 50	r 11 06 13 01	5
Świdnik	po	r 29	r 3 09	r 20	15
Minkowice	po	r 36 5	r 16 5	r 27 5	7 5
Jaszczów	po	r 32.5	r 32 5	r 13 5	14 5
Trawniki	po	r 19 08.5 12	r 17 5 273	r 38 5	14
Kanie	po	r 20 01	r 1 01 5	r 11 13 5	13
Rejowiec	po	r 20 13	r 6 06	r 15 15	16

Approved For Release 2005/07/13 : CIA-RDP80-00810A002400650011-2

Approved For Release 2005/07/13 : CIA-RDP80-00810A002400650011-2

1	2	3		4		5		6
Rejowiec	p o	20.20 20.42		4.24 6.06		14.35 15.15		
Bzite	p o	r 20.57 21.01		r — 19		r — 28		11
Krasnystaw	p o	r — 24	2290	r — 49	6671	r — 49	3382	19.8
Izbica	p o	r — 42	27006	r 7.00 10.06	3351 2114 27092 6671	r 16.00 17.03	6684 1215	17.3
Ruskie Piaski	p o	r 22.06.5 125		r 21.5 40		r 20.5 18.33.5	3352	18.5
Zawada	p o	r — 22.37		r 11.05.5 11.50		r — 28		20
Klemensów	p o	r — 46.5		r 12.02.5 13.40	32300 3382	r — 19.07.5		8.5
Szczebrzeszyn	p o	— — 58.5		— — 52		— — 17.5		8.5
Zwierzyniec	p o	r 22.18 42	3112	r — 14.18.5		r 19.20 20.06.5	27006	18.5
Krasnobród	p o	— 0.02 10		— 20.5 42		— 26.5 25		14.5
Długi Kąt	p o	r — 20.5		r 15.02.5 20	3352	r — 25.5	32382	17.5
Susiec	p o	r — 46.5	2372	r — 50		r — 21.13.5		18.5
Mazły	p o	— — 1.04		— — 16.05.5		— — 20		13.5
Bełżec ##	p o	r 1.21.5 4.28		r 16.22 17.56		r 21.46.5 22.51		16
Lubycza	p o	— — 20.5		— — 18.07.5		— 0.05.5		9
Hrebenne	p o	r 48 5.30		r 16 52		r 14 54		7.5
Rawa Ruska	p o	0.02 —		19.55 —		1.27 —		

Approved For Release 2005/07/13 : CIA-RDP80-00810A002400650011-2

Approved For Release 2005/07/13 : CIA-RDP80-00810A002400650011-2

Linie: Gubin — Sulechów — Wolsztyn — Leszno — Ostrów Wlkp. —
Kalisz — Zduńska Wola — Łódź — Bakończyce (Nhamitowice)
Strecke: Kam. — Rozwadów — Przemyśl — Medyka (Mościska)

1	2	73082 3	73084 4	73086 5	6
Guben	o	22 10 27083	10 11 27087	13 51 37089	
Granica Państwa	po	17 18	31 32	11 01 02	5
Gubin	po	22 56 27080 22 24 53180 74380	11 00 13 02 13 27 27087	11 10 15 00 47387	6
Walowice	po	22	10	08	7
Laski Gubińskie p. o.	po	28	16	11	8
Węcyska	po	47 27093	23	23	9
Stary Raduszec p. odg.	po	56	24	22	9.5
Krosno Odrzańskie	po	20 15 55145 20	37.5	15 37 55151 16 15	3.5
Ciernice	po	53 55183	19.5	29 47389	12
Nietków	po	1.05	13.01.5	11	12
Czerwieńsk †	po	1.13 20191 2.19 27086 56122	08 7811 30 56485	16.19 55083 19 11 27083	7
Pomorsko	po	40 30 37083	14 09	22	16
Sulechów	p	3.11 27085	14 26	19 18	13.5

1	2	73083 3	73085 4	73087 5	6
Sulechów	o	2.22	14.50 44882	21 16	
Okunin	po	40.5	15.07.5	35 15 27092	17
Smolno Wielkie	po	39.5	17	36.5	10
Chwalim p. o.	po	4.05	22.5	22 02	5.5
Kargowa	po	12.5 44880	31 44852 16.05 37086	09.5 4479	7
Kopanica	po	24.5	19.5	21.5	11.5
Zodyń Nowy	po	4.31 4458 5.00 27096	29 30 27082	29.5	8
Powodowo	po	08.5	39	37	7
Wolsztyn †	p	5 16 4476	17 08 4488	28 16 4490	8

		73082	73084	73086	
Wolsztyn	o	5.26	17.10 37089	23 11 27095	
Wroniawy	po	11.5	53	37 09 16 47083	15
Solecko p. o.	po	16.5	18 00.5	24	
Nowawieś Mochy	p		02	34	

Approved For Release 2005/07/13 : CIA-RDP80-00810A002400650011-2

Approved For Release 2005/07/13 : CIA-RDP80-00810A002400650011-2

		73082		73034		73036		
Nowawieś Mochy	p o	— 5 19.5		— 18 03.5		— 0 28		
Błotnica	p o	— 59.5		— 13.5		— 38		10
Boszkowo p. o.	p o	— 6.05		— 19		— 13.5		5.5
Włoszakowice	p o	19.5 — 36.5	33021	18.35 — 20.10	27083 27084 27085 33023	1.20 — 14.5	27085	14.5
Krzycko Wielkie	p o	— 56.5		— 28.5		— 33		16.5
Wilkowice	p o	— 7.06.5		— 38.5		— 13	33087	10
Marysiewice p. odg.	p o	— 10.5		— 10.5		— 15		2
Leszno Log. p. odg.	p o	— 14		— 18		— 17.5		2.5
Grzybowo p. odg.	p o	— 7.21		— 50		— 51.5		6.5
Kąkolewo	p	〉		21.00		2.01		9.5
		Lok 73083		Lok 73035		Lok 73087		
Kąkolewo	o	〉		21.20		2.11		
Grzybowo p. odg.	p o	— 7.50		— 28		— 22		6.5
Leszno Tow.	p	8.00		21.38		2.32		10
		Lok 73032		Lok 73034		Lok 73036		
Leszno Tow.	o	9.30		23.02		3.53		
Grzybowo p. odg.	p o	— 9.50		— 19		— 4.05		10

Kąkolewo	p	〉		23.21.5		4.15	9.5
		73082		73034		73086	
Grzybowo p. odg.	o	9.45		〉		〉	
Kąkolewo	p o	— 55		— 1.25		— 4.35	7.5
Pawłowice	p o	— 10.03.5		— 25.5		— 16	8.5
Poniec	p o	— 18		— 46		— 56.5	10.5
Dzięczyn p. o.	p o	— 17		— 50		— 5.00.5	4
Karzec	p o	— 22.5		— 55.5		— 06	5.5
Krobia	p o	— 34.5		— 2.07.5		— 18	12.5
Włostowo	p o	— 39.5		— 12.5		— 23	73172 5
Pępowo	p o	— 48.5		— 21.5		— 32	9
Czeluścin	p o	— 52		— 26		— 36.5	4.5
Kobylin	p o	11.00 — 10		33 — 13		13.5 — 31	5.5
Kuklinów	p o	— 21		— 50		— 6.05	9
Dzierżanów	p o	— 24.5		— 53.5		— 08.5	3.5
Osusz p. odg. i m.	p o	— 30.5		— 30.5		— 14.5	6
Kr[illegible]	o	〉		〉		〉	

Approved For Release 2005/07/13 : CIA-RDP80-00810A002400650011-2

Approved For Release 2005/07/13 : CIA-RDP80-00810A002400650011-2

1	2	73082		73084		73086		
Krotoszyn	po							
Durzyn p. odg. i m.	po	r	11 41 5	r	3 10 5	r	6 25 5	11
Gorzupia p. o. i p. elm.	po	r	17 5	r	16 5	r	32 5	6
Biadki	po	r	51	r	2'	r	39 5	6
Daniszyn p. o. i p. elm.	po	r	38 5	r	27 5	r	15	4
Łąkociny	po	r	12 09 5	r	38 5	r	57	11
Gorzyce Wielkie	po	r	15	r	11	r	7 03	5
Ostrów Wkp. Zach.	po	r	21 15 08	r	3 50 6 08	r	7 09 0 39	4
Ostrów Wkp.	po	r	11	r	15	r	16	4
Stary Staw p. odg.	po	r	20	r	22	r	51	5
Czekanów	po	r	21	r	26	r	37	4
Ociąż	po	r	35	r	30	r	10 08	11
Skalmierzyce	po	r	16	r	51	r	18	10
Szczypiorno p. odg.	po	r	56	r	7 03	r	27	4
Kalisz	po	rr	16 03	rr	10	rr	32	5
Piwonice p. odg	po	r	16 12	r	7 17	r	10 38	6
Winiary p. odg.	po	r	20	r	24	r	14	8
Opatówek	po	r	28 572	r	10	r	55	10
Radliczyce	po	r	39	r	8 60	r	11 07	12
Błaszki	po	r	17 22	r	18	r	23	16
Sędzice	po	r	17 10 18 25 6112	r	35	r	35	12
Sieradz	po	r	27 19 01 27097	r	38 9 20	r	30 12 03 1611	13
Warta p. odg.	po	r	10 16483	r	36 15591	r	12 37083	6 5
Męka p. odg.	po	r	15	r	12	r	18	5
Męcka Wola	po	r	26	r	31	r	20	11
Zduńska Wola	po	r	10	r	10 09	r	13	14
Borszewice	po	r	19	r	18	r	31	8
Łask	po	r	30 20 23 4524	r	26	r	37 578	6
Kolumna p. elm.	po		35		10		13 07	10
Dobroń	po	r	10	r	18	r	13	4
Pabianice	po	r	50	r	50 572	r	23	9
Lublinek	po	r	10	r	21	r	18	9
Retkinia p. odg.	po	r	00					

Approved For Release 2005/07/13 : CIA-RDP80-00810A002400650011-2

Approved For Release 2005/07/13 : CIA-RDP80-00810A002400650011-2

		73083	73085	73087	
Retkinia p. odg.	po	↑ 21 09	↑ 11 21	↑ 13 18	
Łódź Karolew nast Kpd.	po	↑ 13	↑ 26	↑ 33	4
Łódź Chojny	po	↑–↑ 24	↑ ↑ 39	↑ ↑ 11 07	9
Łódź Ol. Zach.	po	↑ 38 51593 0.21 5217	↑ 33 27084 11 11 2 036	↑ 23 141 16 20 27096	12
Łódź Olechów Wsch.	po	↑ 28 1196	↑ 18	↑ 27	4
Bedoń p. odg.	po	↑ 34	↑ 21	↑ 32	5
Justynów p. elm.	po	– 40	– 30	38	6
Gałkówek	po	↑–↑ 45	↑–↑ 35	↑–↑ 13	5
Kaletnik	po	↑ 52	↑ 42	↑ 50	7
Mikołajów	po	↑ 1.04 10	↑ 51	↑ 17.01 07	9
Wykno	po	↑ 1.22	↑ 15.01	↑ 17 19	10

1	2	73083 3	73035 4	73087 5	73093 6	7
Ujazd	po	↑ 1.33.5	↑ 15.12.5	↑ 17 30.5		10 5
Tomaszów Maz.	po	↑ 48 2.55	↑ 27 16.06	↑ 15 18.23	9.08	12
Pilica p. odg.	po	↑ 3.02	↑ 13	↑ 32	↑ 13 25094	5
Jeleń	po	↑ 11.5 25492	↑ 28.5	↑ 41.5	↑ 25.5 46	9
Bratków	po	↑ 21 611 1.18 3516	↑ 21	↑ 50	↑ 30.5	8 5
Kamień Wielki m.	po	↑ 27.5	↑ 38.5	↑ 18.58.5 37086 19.17	↑ 10.03 2514 13	7 5
Opoczno	po	↑ 25472 12.5 52473	↑ 51.5 2516 17 07	↑ 28.01 25490	↑ 11.01 29.68 13	15
Białaczów	po	↑ 58 37082	↑ 25 628 59 37086	↑ 19	↑ 29 25484	15
Nałęcz m.	po	↑ 5 13	↑ 18.16	↑ 33 631 21.38 2518	↑ 11 68 0	15
Końskie	po	↑ 30 38 614	↑ 21 25490	↑ 56 22.10 37088	↑ 12.00	15
Czarniecka Góra m.	po	↑ 6.01	↑ 55	↑ 37	↑ 25 29	24
Niekłań	po	↑ 11.5 37084 522 59 523	↑ 19.01.5	↑ 44	↑ 37.5 25488	7
Sołtyków	po	↑ 7.30	↑ 22.5 33 37088	↑ 23.01	↑ 37.5	20
Bliżyn	po	↑ 7.38	↑ 25474	↑ 25	↑ 13 01.5 92473	7

Approved For Release 2005/07/13 : CIA-RDP80-00810A002400650011-2

Approved For Release 2005/07/13 : CIA-RDP80-00810A002400650011-2

		73083	73085	73087	73093	
Bliżyn	po	7 28 37	— 19 12	23.12 30 25492	13 01.5 52473	7
Bugaj m.	po	— 16.5	30.5 20.12	10.5 0 03 612	12	7
Skarżyska Kam.	po	33 12.27	20 28.00	11 1 38	20 10.12	6
Skarżysko Wsch.	po	— 32	— 03	— 12.5	— 17	3
Grzybowa Góra	po	— 37.5	— 11.5 35 544	— 17.5	— 32.5	5
Wąchock	po	— 15.5	16 0.12.5 520	36 5.11 596	— 17 00.5 582	7.5
Starachowice Wsch.	po	— 54 590	23 57 547 594	24.5 6.13 558 511 512	— 09	7.5
Styków Iłżycki	po	13.06.5 38 572 534	— 1.10 37094	57 7.01 580	22.5 31 538	11
Kunów	po	58 15.09 518 37088 515 536	21 28 576 516	17 26 514	17 15 18.50.5 518 564 540	10
Kunów Miasto	po	21.5 31 502	— 13.5	— 36.5	— 19.01	8.5
Ostrowiec Św.	po	— 11	55 2.19 596	18 8.30	— 11.5	10.5
Bodzechów	po	— 50	— 26.5	38.5 9.00 37088	— 17	5.5
Ćmielów	po	— 16.09.5	— 37	— 13.5 572	— 27.5	10.5
Jasice	po	— 20	— 56.5	33 10.5	— 11.5	17
Jakubowice	po	29.5 17.03 518	— 3.03	— 31	— 53	8.5
Góry Wysokie	po	— 17.19.5 37082	— 3.19.5	— 10.03	20.08.5 20 576	14
Dwikozy	po	— 30.5	— 30.5 572	— 16.5 571	33.5 21.15.5 584 520	10.5
Sandomierz	po	18 59	18 1.05 513	21 41	35 37094 22.02 596	16.5
Grębów	po	— 18.16	35 35	— 11.01	— 19	14
Zbydniów	po	— 26	19 5.00	— 11	— 29	9.5
Rozwadów Tow.	po	— 36.5	— 19.5	— 21.5	— 29.5	9.5
Rozwadów	po	42 20.50	16 8.27	37 11.11	43 1.53	3.5
Ozet	po	— 21.02 22173	— 39	— 22	— 2.05	9.5
Nisko	po	— 11	— 18	33 45	— 11	9
Rudnik n/S.	po	— 29	— 9.06 22171	15.06 24	— 22	18
Łętownia	po	— 14.5	— 31.5	— 41.5	47.5	14
Sarzyna	po	— 59.5	— 36.5	— 56.5	— 3.02.5	15
Leżajsk	po	— 22.15	— 52	— 16.12	— 18	14.5
Grodzisko Dolne	po	38.5 22.06.5 37086	10.15.5 50.5 22182 37083	35 50.5 37084	41.5 45.5	21
Przeworsk	po	— 47	— 11.11	— 17.11	— 1.03	18

Approved For Release 2005/07/13 : CIA-RDP80-00810A002400650011-2

Approved For Release 2005/07/13 : CIA-RDP80-00810A002400650011-2

		73083	73085	73087	73091	
Przeworsk	o	0.13	11.15	17.31	11.15	
Pełkinie p. tel.	p o	33	12.07	18.13	3.10	
Jarosław	p o	18	20	28	23	
Munina	p o	33	15	21	24	
Radymno	p o	1.09	11	47	11	
Sośnica p. tel.	p o	16	18	31	31	
Żurawica Kom.	p o	22 2.35	13.04 15.05	19.10 21.41	6.07 9.30	
Żurawica	p o	18	18	18	37	
Przemyśl Gł.	p o	32 4.10	22 47	34 22.35	8.07 33	
Medyka	p o	22 3.05	16.09 22	17 22.35	10.15 30	
Gr. P. p. Medyką	p o	10 15	27 42	30 35	33 11.00	
Medicka II	p	3.22	17.00	22.32	11.14	

		73183	73185	73187	73193	
Przemyśl Gł.	o	4.05	15.49	22.10	9.20	—
Prz Bakończyce	p o	10 44	54 17.07	45 22.24	25 10.25	3
Gr. P.p. Hermanowicami	p o	5.00 05	22 26	40 15	51 50	14
Niżnikowice	p	5.10	17.22	22.50	11.01	5

Approved For Release 2005/07/13 : CIA-RDP80-00810A002400650011-2

Approved For Release 2005/07/13 : CIA-RDP80-00810A002400650011-2

Linia: (Jagodzin) — Dorohusk — Chełm — Rejowiec — Lublin — Łuków —
Линия: Tomaszów Maz. — Łódź — Zduńska Wola — Kalisz — Ostrów Wkp. —
Strecke: Leszno — Wolsztyn — Sulechów — Gubin

1	2	27082 3	27084 4	27086 5	6
Jagodzin	po	— 5.00	— 13.00	— 17.00	
Dorohusk	po	5.45 6.28	13.45 14.40	17.45 18.46	
Brzeźno	po	— — 45	— 57	— 19.03	15
Chełm Wschodni	po	r 56 6.28	r 15.08 17.10	r 19.14 21.20	10
Chełm	po	r 6.35 9.39	r 17.17 17.59	r 21.27 23.17	3.5
Zawadówka	po	r — 10.01.5	r — 18.23.5	r — 23.5	21
Rejowiec	po	r — 20	r 40 42	r — 58	15.5
Kanie	po	r — 33.5	r — 57.5	r — 23.11.5	12.5
Trawniki	po	r — 44	r — 19.08	r — 23	10

Jaszczów	po	r	— 10.58.5	r	— 19.22.5	r	— 23.30.5		13.5
Minkowice	po	r	— 11.18	r	— 42	r	— 58		17
Świdnik	po	r	— 34.5	r	59.5 20.22	r	— 0.12.5		13.5
Tatary	po	r	11.44 14.46	r	20.14 0.29	r	0.21.5 2.30		8
Lublin	po	rrr-r	— 47	rrr-r	— 35	rrr-r	— 35		2.5
Rury	po	r	— 59.5	r	— 15.5	r	— 15.5		8.5
Motycz	po	r	— 15.15	r	— 1.01	r	— 3.01		14
Sadurki	po	r	— 34	r	— 20	r	— 20		16.5
Nałęczów	po	r	— 43.5	r	— 29.5	276 r	— 29.5		9.5
Klementowice	po	r	— 55	r	— 11	r	— 11		12
Puławy	po	r	— 16.06.5	r	— 52.5	r	53.5 1.03.5	276	11.5
Gołąb	po	r	— 38	r	— 1.08	r	— 21		14.5
Zarzeka	po	r	16.31 17.30	2122 r	17 18	r	20 5.03		8
Wieprz p. odg.	po	r	— 34	r	— 52	r	— 02		2
Wisznice	po	r	— 17.26	r	— 2.54	r	— 5.09		2

Approved For Release 2005/07/13 : CIA-RDP80-00810A002400650011-2

Approved For Release 2005/07/13 : CIA-RDP80-00810A002400650011-2

		27083		27085		27087		
Wisła p. odg	po	17 26		2.51		5.09		
Zajezierze	po	↑ 28.5		↑ 56.5		↑ 11.5		2.5
Bąkowiec	po	↑ — 28		↑ — 3.06		↑ — 21		9.5
Garbatka	po	↑ — 51		↑ — 22	73	↑ — 37		14
Żytkowice p. tl.	po	18.01		32		17		9.5
Pionki	po	↑ — 14		↑ — 12		↑ — 57		9.5
Adolfin p. tl.	po	— 21.5		— 58.5		— 6 07.5	71	9.5
Jedlnia	po	↑ — 21.5		↑ 1 00.5 1.28		↑ — 14.5		
Rajec	po	— 46		— 14.5		— 29		11.5
Radom Wsch	po	↑ — 51.5		↑ — 50.5		↑ — 35		4
Radom	p	↑ 18.56		↑ 1.55		↑ 6 10		15
		27082		27084		27086		
Radom	o	19.15		5.20		6.51		
Wolanów	po	↑ 46 20.45	62281 72085	↑ 55 6.10	5221	↑ — 7.26		27
Wieniawa	po	↑ — 21.06		↑ — 21		↑ 16 8.03	52571	18
Przysucha	po	↑ — 21	72087	↑ 47 7.10	52571	↑ — 20	72093	14
Drzewica	po	↑ — 43.5	52585	↑ — 21 5	73093	↑ — 43.5		17

Inowłódź	po	↑ 22.00 28.5	52587	↑ 8.00 09.5		↑ 9.08 28.5	72083	22.5
Pilica p. odg.	po	↑ — 52		↑ — 21		↑ — 48		20.5
Tom. Maz.	po	↑ 25.55 6.55		↑ 5.40 11.00		↑ 9.51 12.20		3.5
Ujazd	po	↑ — 1.15		↑ — 20		↑ — 40		18
Wykno	po	↑ — 1.27		↑ — 11.32		↑ — 53 13.15		12
Mikołajów	po	↑ 25 39		↑ 22 46		↑ 25 28		9
Kaletnik	po	↑ — 19		↑ — 55		↑ — 38		7
Gałkówek	po	↑—↑ — 56		↑—↑ — 12.01		↑—↑ — 45		6
Justynów p. elm.	po	— 2.02		— 07		— 51		5
Bedoń p. odg.	po	↑ 08		↑ — 12		↑ — 56		4
Łódź Olechów Wsch.	po	↑ — 11		↑ — 18		↑ — 11 02		6
Łódź Olechów Zach.	po	↑ 21 38		↑ 25 10	72095	↑ 09 25	73085	5
Łódź Chojny	po	↑ — 32		↑ — 54		↑ — 39		12
Łódź Karolew nast. kpd.	po	↑ 3.04		↑ 13.01		↑ — 14.19		10
		27083		27085		28087		
Łódź Karolew nast. kpd.	po	— 3.04		— 13.01		— 14.19		
Retkinia p. odg.	po	↑ 09		↑ —		↑ —		
Lutomiersk	o	17		19		59		7

Approved For Release 2005/07/13 : CIA-RDP80-00810A002400650011-2

Approved For Release 2005/07/13 : CIA-RDP80-00810A002400650011-2

		27083		27085		27087		
Lublinek	p o		2 17		13 19		11 39	
Pabianice	p o	r	33	r	33	r	13 13	14
Dobroń	p o	r	12	r	19 577	r	22	9
Kolumna p. elm.	p o	—	17		16		27	4
Łask	p o	r	51	r	53	r	34	7
Borszewice	p o	r	1.02	r	11.01	r	18	8
Zduńska Wola	p o	r	11	r	10	r	52	9
Męcka Wola	p o	r	33 16	r	21	r	16 03	11
Męka p. odg.	p o	r	56	r	26	r	05	5
Warta p. odg.	p o	r	5.01	r	31	r	11 6512	5
Sieradz	p o	r	37 17	r	36 15.10	r	20 17.09 5711	4
Sędzice	p o	r	41	r	33	r	31	20
Błaszki	p o	r	51	r	45	r	41	13
Radliczyce	p o	r	6.06	r	59	r	58	14
Opatówek	p o	r	19 571	r	16.10	r	18.09	11
Winiary p. odg.	p o	r	39	r	33	r	31	10
Piwonice p. odg.	p o	r	6.35	r	16.38	r	16.31	6
Kalisz	p o	r	45 7.39 5811	r	43 17.05	r	40	9
Szczypiorno p. odg.	p o	r	35	r	13	r	41	4
Skalmierzyce	p o	r	48	r	31	r	51	5
Ociąż	p o	r	57	r	31	r	19.04	9
Czekanów	p o	r	8.05	r	40	r	13	8
Stary Staw p odg.	p o	r	09	r	35	r	15	4
Ostrów Wkp. Osob.	p o	r	13	r	59	r	33	5
Ostrów Wkp. Zach.	p o	r	8.25 10.16	r	17.56 19.39	r	19.29 21.29	6
Gorzyce Wielkie	p o	r	26	r	17	r	37	6
Łąkociny	p o	r	38.5	r	38.5	r	42.5	6.5
Daniszyn p. o. i p. elm.	p o	r	37.5	r	39.5	r	18.5	5
Bladki	p o	r	42.5	r	20.02.5	r	33.5	5
Gorzupia p. o. i p. elm.	p o	r	48.5	r	09.5	r	39.5	6
Durzyn p. odg. i m.	p o	r	55.5	r	16.5	r	22 06.5	7
Krotoszyn	p o							
Osusz pl odg. i m.	p o	r	11.09	r	33	r	13	6.3

Approved For Release 2005/07/13 : CIA-RDP80-00810A002400650011-2

Approved For Release 2005/07/13 : CIA-RDP80-00810A002400650011-2

		27083	27085	27087	
Osusz p. odg. i m.	po	11.02	20 23	22 13	
Dzierżanów	po	~ 00 3	~ 27 5	~ 17 5	4 5
Kuklinów	po	~ 10	~ 31	~ 21	3.5
Kobylin	po po	~ 20 30	~ 11 31	~ 31 11	8.5
Czeluścin	po	~ 38	~ 39	~ 19	6
Pępowo	po	~ 11	~ 21 05	~ 35	6
Włostowo	po	~ 32.5	~ 13 5	~ 23.05.5	8 5
Krobia	po	~ 57.5	~ 18.5	~ 08.5	5
Karzec	po	~ 12.03.5	~ 21.5	~ 11.5	6
Dzięczyn p. o.	po	~ 08	~ 29	~ 19	4 5
Poniec	po	~ 12	~ 33	~ 23	4
Pawłowice	po	~ 25	~ 46	~ 36	13
Kąkolewo	po	~ 36	~ 57	~ 23.19	11
Grzybowo p. odg.	p	~ 13.11	~ 22.05		6.5

		Lok 27083	Lok 27085	Lok 27087	
Kąkolewo	o	~	~	23.59	
Grzybowo p. odg.	po	13.54	22.15	~ 0.07	6.5
Leszno Tow.	p	~ 13.01	~ 22.25	~ 0.17	10

		Lok 27082	Lok 27081	Lok 27086	
Leszno Tow.	o	14.20	23.50	1.25	
Grzybowo p. odg.	po	~ 14.30	~ 23.00	~ 35.5	10
Kąkolewo	p	~	~	~ 1.45	9.5

		27083	27085	27087	
Kąkolewo	o	~	~	2.00	
Grzybowo p. odg.	po	11.50	0.31	~ 10	6.5
Leszno Lcg. p. odg.	po	~ 38.5	~ 12.5	~ 18.5	6.5
Marysiewice p. odg.	po	~ 15 01	~ 45	~ 31	2.5
Wilkowice	po	~ 03.5	~ 17.5	~ 23.5	2.5
Krzycko Wielkie	po	~ 18.5 33082	~ 56.5	~ 22.5 73086	9
Włoszakowice	po	~ 22.5	~ 1.06.5 73086	~ 2.11.5 33072	10
Boszkowo p. o.	p	~	~ 11.5	~ 13	5
Błotnica	po	~ 28	~ 17	~ 18.5	5.5

Approved For Release 2005/07/13 : CIA-RDP80-00810A002400650011-2

Approved For Release 2005/07/13 : CIA-RDP80-00810A002400650011-2

1	2	27083		27085		27087		
Błotnica	p o	15 33		1 17		3 18.5		9
Nowawieś Mochy	p o	↓ 42		↓ 26	72086	↓ 27.5		3
Solecko p. o.	p o	45		29		30.5		5
Wroniawy	p o	↓ 50		↓ 31	33073	↓ 35.5	33086	5
Wolsztyn †	p	↓ 16.01.5	33024	↓ 1 18.5		↓ 3.50		14.5
		27032		27084		27086		
Wolsztyn	o	16 31		2 05		1 11		
Powodowo	p o	40.5		11.5		50.5		8
Zodyń Nowy	p o	↓ 47.5	73085	↓ 21.5		↓ 58 5 04	73083	7
Kopanica	p o	55.5		20.5		13.5		8
Kargowa	p o	↓ 17 07.5	72093	↓ 11.5	4483	↓ 25.5		11.5
Chwalim p. o.	p o	15		19		33		7.5
Smolno Wielkie	p o	↓ 20.5		↓ 51	72097	↓ 38.5		5.5
Okunin	p o	↓ 48 50	4427	↓ 3.12.5		↓ 56.5		14
Sulechów	p	↓ 16.07	72085	↓ 3.38	73083	↓ 6.18	4435	14

		27083		27085		27087		
Sulechów	o	18.39	4478	3.35		6.39		
Pomorsko	p o	↓ 43 53	55140	↓ 47		↓ 53 7.23	55147 7743	13.5
Czerwieńsk †	p o	↓ 19.11 25	73086 55172	↓ 4.01 5.26	55131 74382	↓ 42 8.17	55184	16.5
Nietków	p o	39		36		27		8.5
Ciemnice	p o	↓ 47.5	55190	↓ 37.5 6 10	55142	↓ 36.5		9.5
Krosno Odrzańskie	p o	↓ 20.01	72086	↓ 27 7.15	55194 72082	↓ 50	55781	13
Stary Raduszec p. odg.	p o	↓ 27.5		↓ 22.5		↓ 55.5		3.5
Wężyska	p o	↓ 18.5		↓ 35 8 38	55141	↓ 9 05.5		10.5
Laski Gubińskie p. o.	p o	27.5		19		14.5		9
Walowice	p o	34.5		55		20.5		5.5
Gubin	p o	↓ 20 11 21 19	74388 55158	↓ 9 02 10.00	27087 55186	↓ 9 58 10 22	55186	6.5
Granica Państwa	p o	57 58		08 09		30 31		4
Guben	p o	22 03	73082	10 16		10 38	73084	5

Approved For Release 2005/07/13 : CIA-RDP80-00810A002400650011-2

Approved For Release 2005/07/13 : CIA-RDP80-00810A002400650011-2

Linia: (Rawa Ruska) — Hrebenne — Zawada — Rejowiec — Lublin — [illegible] — Zduńska Wola — Kalisz — Ostrów Wlkp. —
Strecke: Krotoszyn — Leszno — Wolsztyn — Sulechów — Gubin

1	2	27092 3		27094 4		27096 5		6
Rawa Ruska	po	—		—		—		
	po	2.00		1.37		13.17		
Hrebenne	po	33		3.16		31		
	po	r 2.13		r 30		r 11.35		
Lubycza	po	—		—		—		8.5
	po	22.5		39.5		16		
Bełżec	po	10		6.17		r 13.02		12.5
	po	r 9.01		8.20		16.33		
Maziły	po	—		—		—		21
	po	20		46		50.5		
Susiec	po	r —	3371	r —		r 17.05	3381	12.5
	po	43		59		27		
Długi Kąt	po	r —		r —		r 50	23385	17.5
	po	7.03		9.19		19.03	1213	
Krasnobród	po	—		—		—		8.5
	po	13.5		59.5		17.5		
	po	— 27		43		33		
Zwierzyniec	po	—		—		r —	72097	19
	po	r 48		r 10.07	3351	51		
Szczebrzeszyn	po	—		44		—		17
	po	8.08		11.03		20.14		
Klemensów	po	r —	3372	r —	3377	r —		8
	po	r 16.5		r 11.5		r 22.5		
Zawada	po	r —		r —		r —		14.5
	po	r 22		r 27		r 28		
Ruskie Piaski	po	r —	3351	r —		r —	0681	14.5
	po	r 9.37		r 13	0671	r 21.08		
Izbica	po	r —	72085	r —		r —	72093	19.5
	po	r 10.00.5	0671	r 35		r 22.00		

Krasnystaw	po	r —		r —	3381	r —	1217	16.5
	po	r 19		r 34		r 21.5 43		
Bzite	po	r —		r —		r —		18.5
	po	r 42		r 18.17		r 23.08		
Rejowiec	po	r —		r —		r —		15
	po	r 11.00 11.20		r 13.35 14.00		r 23.26 23.50		
Kanie	po	r —		r —		r —		12.5
	po	r 45.5		r 15.5		r 0.05.5		
Trawniki	po	r —		r —		r 17	3390	10
	po	r 58		r 26		r 47		
Jaszczów	po	r —		r —		r —		13.5
	po	r 12.10.5		r 49.5		r 1.03.5		
Minkowice	po	r —		r 15.01		r —		17
	po	r 20		r 02.5		r 23		
Świdnik	po	r —		r —		r —		13.5
	po	r 46.5		r 21		r 29.5		
Tatary	po	r —		r 15.20		r 1.49		8
	po	r 12.56 15.25		16.14		4.19		
Lublin	po	rrr-r —		rrr-r —		rrr-r —		2.5
	po	r 40		r 19		r 24		
Rury	po	r —		r —		r —		8.5
	po	r 40.5		r 29.5		r 31.5		
Motycz	po	r —		r —		r —		14
	po	r 16.07 48	216	r 45		r 50		
Sadurki	po	r —		r —		r —		16.5
	po	r 17.09		r 19.01		r 5.09		
Nałęczów	po	r —		r —		r —		9.5
	po	r 18.5		r 12.5		r 14		
Klementowice	po	r —		r —		r —		22
	po	r 38		r 30		r —		
Puławy	po	r —		r —		r —	276	11.8
	po	r 41.5		r 36.5		r 41.5		

Approved For Release 2005/07/13 : CIA-RDP80-00810A002400650011-2

Approved For Release 2005/07/13 : CIA-RDP80-00810A002400650011-2

1	2	3	4	5	6
Puławy	p	—	—	—	
	o	17.41.5	19.36.5	5.41.5	
Gołąb	p	—	—	—	14.5
	o	↓ 57	↓ 58	↓ 57	
Zarzeka	p	18.06	20.01	6.06	8
	o	↓ 14	↓ 16	↓ 17	
Wieprz p. odg.	p	—	—	—	2
	o	↓ 18	↓ 58	↓ 21	
Wisła p. odg.	p	↓ 14.30	↓ 20.21	↓ 6.25	2

		27093	27095	27097	
~~Wisła p odg.~~	o	18.30	20.24	6.22	
~~Zajesierze~~	p	—	27.5	—	2.5
	o	↓ 22.5	↓ 25.5	↓ 25.5	
~~Bąkowice~~	p	—	—	—	9.5
	o	↓ 22	↓ 17	↓ 25	
~~Garbatka~~	p	—	21.01	—	14
	o	↓ 18.5	↓ 25.5 47	↓ 21	
~~Zytkowice p. tl.~~	p	—	—	—	9.5
	o	— 25.5	— 18.5	7.01	
~~Pionki~~	p	19.09.5 45	—	12	9.5
	o	↓ 25.5	↓ 25.5 25571	↓ 18.5	
~~Adolfin p. tl.~~	p	—	—	—	9.5
	o	— 20.11	— 22.04	21	
~~Jedlnia~~	p	—	12	—	7
	o	↓ 18	↓ 19	↓ 20	
~~Rajec~~	p	—	—	—	13.5
	o	— 22.5	— 25.5	— 25.5	
Radom Wach.	p	—	—	—	4
	o	↓ 20.5	↓ 41.5	↓ 25.5	
~~Radom~~	p	↓ 20.42	↓ 22.46	↓ 8.02	3.5

		27092	27094	27096	
~~Radom~~	o	21.17	23.05	8.11	
Wolanów	p	↓ 48	↓ 58 53565	↓ 45 52571	27
	o	23.07 72097 28122 72092	0.20	50	
Wieniawa	p	↓ —	↓ —	↓ —	
	o	48	0.47 53567	0.10 72093	18
Przysucha	p	↓ —	↓ 1.02	↓ 24	
	o	0.05 53567	17	10.10 72093	14
Drzewica	p	↓ 20.5	↓ 42.5 28121	↓ 41.5 52181	
	o	47	2.50 72092 28122	11.00	17
Inowłódź	p	↓ 1.14.5 72097	↓ 2.05.5 52571	↓ 27.5	
	o	48.5 28122	4.45.5 28121	10.00.5	22.5
Pilica p. odg.	p	↓ —	↓ —	↓ —	
	o	0.14	5.10	25	20.5
Tomaszów Maz.	p	↓ 2.20	↓ 5.16	↓ 12.21	
	o	3.27	7.06	14.05	3.5
Ujazd	p	↓ —	↓ —	↓ —	
	o	37	58	24	18
Wykno	p	↓ —	↓ —	↓ —	
	o	1.00	3.03	15.00	12
Mikołajów	p	↓ 20	↓ 19	↓ 11	
	o	21	23	13	9
Kaletnik	p	↓ —	↓ —	↓ —	
	o	30	29	21	7
Gałkówek	p	↓ 29 3512	↓ —	↓ 27 25484	
	o	54	28	53	6
Justynów p. elm.	p	— —	— —	— —	
	o	3.05	45	16.00	5
Bedoń p. odg.	p	↓ 40	↓ —	↓ —	
	o		30	03	

Approved For Release 2005/07/13 : CIA-RDP80-00810A002400650011-2

Approved For Release 2005/07/13 : CIA-RDP80-00810A002400650011-2

		27092		27094		27036		
Bedoń p. odg.	po	5 10	52481	8 50		10 05		
Łódź Olechów Wsch.	po	₣ 16		₣ 56		₣ 11		
Łódź Olechów Zach.	po	₣ 22 6 01	3516	₣ 9.03 20		₣ 18 16		
Łódź Chojny	po	₣ 16 52	1532	₣ 81		₣ 16 59		
Łódź Karolew nast. Kpd	po	₣ 7 66		₣ 9.11		₣ 17 09		
		Nr 27093		Nr 27095		Nr 27097		
Łódź Karolew nast. Kpd	po	7.06		9.14		17 09		
Retkinia p. odg.	po	₣ 10		₣ 49		₣ 13		
Lublinek	po	₣ 17		₣ 56		₣ 20		
Pabianice	po	₣ 31		₣ 10.10		₣ 31		14
Dobroń	po	₣ 40		20		13		1
Kolumna p. elm.	po	44		25		17		2
Łask	po	₣ 31		₣ 39		₣ 51		7
Borszewice	po	₣ 59		₣ 13		18.02		8
Zduńska Wola	po	₣ 6.09		₣ 53		₣ 11		9
Męcka Wola	po	₣ 21		₣ 11.05 18		₣ 25 25		11
Męka p. odg.	po	₣ 26		₣ 26		₣ 42		5
Warta p. odg.	po	₣ 22		₣ 33	62280	18	720	5
Sieradz	po	28 48	61182 8671	41 12 15	1611 73086	51 19.20	73982	4
Sędzice	po	₣ 9 10		₣ 27		₣ 12		20
Błaszki	po	₣ 22		30		53		13
Radliczyce	po	₣ 29		₣ 12.05		20.00		14
Opatówek	po	₣ 54		₣ 20	8671	20		11
Winiary p. odg.	po	₣ 10.06		₣ 20		₣ 31		10
Piwonice p. odg.	po	₣ 13		₣ 28		₣ 42		6
Kalisz	po	₣ 22		₣ 17		₣ 30		9
Szczypiorno p. odg.	po	₣ 30		₣ 32		34		4
Skalmierzyce	po	₣ 40		₣ 13.02		21 06 28.26	1613	5
Ociąż	po	₣ 40		₣ 11		₣ 26		9
Czekanów	po	₣ 37		₣ 19		₣ 37		8
Stary Staw p. odg.	po	₣ 11.02		₣ 22		₣ 51		4
Ostrów Wkp.	po	₣ 07		₣ 28		₣ 56		5
Ostrów Wkp. Zach.	p	₣ 11.13		₣ 14.24		6.36		4

Approved For Release 2005/07/13 : CIA-RDP80-00810A002400650011-2

Approved For Release 2005/07/13 : CIA-RDP80-00810A002400650011-2

1	2	27093 3	27093	27097	
Ostrów Wkp Zach.	p o	11 15 13 10	11 31 17.12	22 02 0 30	
Gorzyce Wielkie	p o	18	20	38	6
Łąkociny	p o	21 5	26 5	41 5	6.5
Daniszyn p. o. i p. elm.	p o	29 5	31 5	19 5	5
Bladki	p o	31 5	36 5	51 5	
Gorzupia p. o. i p. elm.	p o	40 5	42 5	1 00 5	
Durzyn p. odg. i m.	p o	47 5	49 5	07 5	
Krotoszyn	p o				
Osusz p. odg. i m.	p o	54	57	14	6.5
Dzierzanów	p o	58 5	18.02 5	18 5	4.5
Kuklinów	p o	14.02	08	22	3.5
Kobylin	p o	12 22	18 28	32 12	8.5
Czeluścin	p o	30	36	50	6
Pępowo	p o	36	42	56	6
Włostowo	p o	14 45	18.50 5	2 01 5	8.5
Krobia	p o	19 5	55 5	09 5	5
Karnec	p o	25 5	19.01 5	15 5	6
Dzięczyn p. o.	p o	15.00	06	20	4.5
Poniec	p o	01	10	21	4
Pawłowice	p o	17	23	37	13
Kąkolewo	p o	28	34	18	11
Grzybowo p. odg.	p	13.28	19 12	2 56	6.5
		Lok 27093	Lok 27095	Lok 27097	
Grzybowo p. odg.	o	13.56	19.32	3.06	
Leszno Tow.	p	16.06	20.02	3 16	10
		Lok 27092	Lok 27094	Lok 27096	
Leszno Tow.	o	17.38	21.22	4 10	
Grzybowo p. odg.	p	17 48	21 32	4 20	10

Approved For Release 2005/07/13 : CIA-RDP80-00810A002400650011-2

Approved For Release 2005/07/13 : CIA-RDP80-00810A002400650011-2

1	2	27093	27033	27097	
Czerwieńsk †	p o	22 32 51	1 50 8 03 58122	10 09 44 55082	
Nietków	p o	22 01	18	54	8.5
Ciemnice	p o	r 19 5 72096	r 22 5	r 11 05 5 55186	9.5
Kromno Odrzańskie	p o	r 24 5	r 46 74390	r 17 55757	13
Stary Raduszec p. odg.	p o	r 29 5	r 51	r 22	3.5
Wędyska	p o	r 41 5 50 73082	r 3 05 5 24 73093	r 22 5 55188	10.5
Lanki Gubińskie p.o.	p o	0 01	15	41 5	9
Wałowice	p e	07	51	47 5	5.5
Gubin	p o	r 0 11 1 11	r 5 55 74383 5 06 886	r 11 55 73094 13 06 73094	6.5
Granica Państwa *	p e	15 20	16 17	15 17	6
Guben	p	1 27	5 24 73093	15 24 886	3

Linia:
Zimmer: (Mościska) Medyka
Strecke: (Niżankowice) Bakończyce —Przemyśl—Przeworsk

1	2	37082 3	37086 4	37088 5	37094 6	7
Mościska II.	o	4 09 9003	15 27 9001	21 05 9005	9 42 9007	—
Gr. P. p. Medyka	p o	41 46	40 45	15 22	55 10 00	13
Medyka	p e	r 51 5 27 73083 131	r 20 16 44 73083 137	r 20 20 9001	r 05 11 00 73088	5
Przemyśl Gł.	p o	r 44 6 48 123 119	r 17 01 19 04 9008 120 120 120	r 22 15 23 20 73089 9008 11 9003	r 17 11 48 9008 12	17
		37182	37186	37188	37194	
Niżankowice	o	5 25 73183	15 15 486	20 55	10 04 493	—
St. 7 p. Bakończyce	p o	20 25	50 55	21 00 05	00 14	5
Prz. Bakończyce	p o	r 51 6 25 341	r 18 11 17 20 73208 240 240	r 21 20 05 497	r 20 11 00 73183	15
Przemyśl Gł.	p	r 6 20	r 13 55			

Approved For Release 2005/07/13 : CIA-RDP80-00810A002400650011-2

Approved For Release 2005/07/13 : CIA-RDP80-00810A002400650011-2

		27093		27015		27037		
Grzybowo p. odg	o	14.08		21.55		5.37		
Leszno Log. p. odg	p o	₹ 16.5		₹ 22.03.5		₹ 15.5		6.5
Marysiewice p. odg.	p o	₹ 19		₹ 66		₹ 18		2.5
Wilkowice	p o	₹ 21.5		₹ 04.5		₹ 30.5	72096	2.5
Krzycko Wielkie	p o	₹ 20.5		₹ 17.5		₹ 6.01.5 7.13	33021 73082 33022	9
Włoszakowice	p o	₹ 10.5	73084	₹ 20 27	33038	₹ 21		10
Boszkowo p. o.	p o	15.5		11		20		5
Błotnica	p o	₹ 61		₹ 10.5	73084	₹ 21.5	33071	5.5
Nowawieś Mochy	p o	₹ 19.05 20	33020	₹ 58.5		₹ 13.5		9
Solecko p. o.	p o	25		23.01.5		16.5		3
Wroniawy	p o	₹ 20	72094	₹ 05.5 24		₹ 51.5		5
Wolsztyn	p	₹ 19.41.5		₹ 23.51	33058	₹ 0.00		14.5

		27092		27094		27096		
Wolsztyn	o	20.07		23.50	4470	0.20		
Powodowo	p o	— 18.5		— 09.5		— 01.5		8
Zodyń Nowy	p o	₹ — 22.5	72095	₹ — 0.00.5	72097	₹ — 20.5		7
Kopanica	p o	— 01.5		— 14.5		— 10.5		8
Kargowa	p o	₹ 20.45 21.10	4439	₹ — 00.5		₹ — 50.5	73083	11.5
Chwalim p. o.	p o	— 10		— 04		— 0.00		7.5
Smolno Wielkie	p o	₹ — 04.5	4479	₹ — 20.5		₹ — 11.5	4485	5.5
Okunin	p o	₹ — 10.5	73087	₹ — 57.5		₹ — 20.5		14
Sulechów	p	₹ 21.38		₹ 1.13	4483	₹ 9.45	4437	14

		27093		27095		27097		
Sulechów	o	20.02		1.21	55189	10.00	55136	
Pomorsko	p o	₹ — 15	73086	₹ — 22	73096	₹ — 12		13.5
Czerwieńsk	p	₹ 21		2.02	55122	₹ 20 44	55082	18.5

Approved For Release 2005/07/13 : CIA-RDP80-00810A002400650011-2

Approved For Release 2005/07/13 : CIA-RDP80-00810A002400650011-2

		37032	37086	37088	37034	
Starachowice Wsch	po	20.00 5 575 31.5 543	19.38.5	15 13.5 539 21.5	— 591 1.31	
Wąchock	po	42.5 585	11 08.5	36.5	— 573 41	8.5
Grzybowa Góra	po	— 58	17	15	— 19	8
Skarzysko Wsch.	po	59 1 11	21 11 06	52 18 18	57 1.11	6
Skarzysko Kam	po	50	12 25	51	18 30	3.5
Bugaj m	po	2 01	— 52483 36	— 19.05	5 02 621 10	10.5
Bliżyn	po	13.5 52487 3518 3513 3.00	30.5 5213 15 01	— 18.5 25474	20.5 611 18	13.5
Sołtyków	po	11.5	15.5	28	39.5	9.5
Niekłań	po	27.5	31.5	41 3518 3513 3446 21 08	— 73083 6.15.5	16
Czarniecka Góra m.	po	22	37	16.5 30 633	22 3518 3511 7 25	5.5
Końskie	po	30.5 4.00	51 629 16.26 2516	19.5 22 02 73087	13.5 52473	16.5
Nałęcz m.	po	11.5	48 631 17.41 626	11 27 52471	32.5	9
Białaczów	po	25.5 611 5.00.5 73083	— 73085 51	10	8.03.5	11
Opoczno	po	— 52473 26	19.02 52485 49 5215	— 57	21.5 613 58 52481	17
Kamień Wielki m.	po	45.5 6.01 5211	— 73087 19.09	— 23.15 52487	— 9.19	18

Bratków	po	— 6.10	— 19.16	— 23.23	— 9.25	7
Jeleń	po	— 17.5	— 52471 23.5	— 30.5	— 73083 32.5	7
Pilica p. odg.	po	— 22	— 28	— 35	— 27	4.5
Tomaszów Maz.	po	28 8.15	24 20.38	11 1.40	9.44 —	5
Ujazd	po	— 35	— 21.10	— 2.00		18
Wykno	po	— 46	— 30	— 12		12
Mikołajów	po	56 57	11 42	22 24		9
Kaletnik	po	— 9.06	— 53	— 33		7
Gałkówek	po	— 12	22.06 15	11 18		6
Justynów p. elm.	po	— 18	— 22	— 37		5
Bedoń p. odg	po	— 23	— 28	— 3.02		4
Łódź Olechów Wsch.	po	— 29	— 31	— 08		6
Łódź Olech. Zach	po	36 57	11 72097 56	15 10		5
Łódź Chojny	po	19.11	23.10	53		12
Łódź Kal	po	31	24	1.03		10

Approved For Release 2005/07/13 : CIA-RDP80-00810A002400650011-2

Approved For Release 2005/07/13 : CIA-RDP80-00810A002400650011-2

		37092	37086	37088	37094	
Przemyśl Gł	p	5 11 / 6 18	17 01 / 18 01	22 13 / 23 28	11 17 / 13	10
Żurawica	p	7 02	17	19	39	4
Żurawica Rowerz	p	06 / 9.00	22 / 21 05	16 / 3 15	12 03 / 11 56	11
Sośnica p. tel.	p	11	16	26	15.07	-
Radymno	p	18	23	33	14	17
Manina	p	36	10	50	31	8
Jarosław	p	11	18	39	39	14
Pełkinie p. tel.	p	39	22.03	1 13	51	12
Przeworsk	p	10 11 / 36	15 / 36	25 / 10	16 06 / 20	16.5
Grodzisko Dolne	p	4 1.5	51.5	38.5	38.5	19
Leżajsk	p	11 01.5 / 06	23 13.5	5 17.5	37.5	13.5
Sarzyna	p	21.5	37	31	17.11	11
Łętownia	p	28.5	28	42	22	10
Rudnik n.S.	p	42.5	18	53 / 6.30	33 / 41	14.5
Nisko	p	57	6 02.3	48.5	57.5	

Ozet	p	18 04.5	0 10	0 54	18 06 / 19 12	7.5
Rozwadów	p	14 / 14 00	20 / 4 55	7 01 / 9 47	23 / 20 50	9
Rozwadów Tow.	p	36.5	5 01.6	58.5	36.5	3
Zbydniów	p	36.5	18.5 / 20 521	1 08.5	36.6	9
Grębów	p	17.5 / 15.01 595	12 575 / 8.25 3315	13.5	16.5	10
Sandomierz	p	19.5 / 26	11.5 / 54	31 73087 / 11.33 593	21 01 / 10 73093	16.5
Dwikozy	p	11 / 16.35 515 518	7.11	30 571	38.5	15.5
Góry Wysokie	p	17 01 / 25.5 73083	35 / 8.05 511	19.13	22 20 / 10 597	22.5
Jakubowice	p	36	26	39	23 01.5 / 22 519	18.5
Jasice	p	19 03.5	34 571	40 595	31.5	7.5
Ćmielów	p	11	11.5 572	30.5	12	10.5
Bodzechów	p	23	31.5 73087	18 00.5	31.5	9
Ostrowiec Św.	p	30 / 38 517	9 01.5 593 / 4h 513	07.5 547 / 14 00 516	38 / 0.10 545	5.5
Kunów Miasto	p	36 / 19.31 73093 541	10 05.5	17.5	37	15
Kunów	p	10	13	30 / 44 515	34 576	7
Stykow Rzycki	p	52 587	26.5 595 / 22.5	15 13.5 / 21.5 539	17 54 / 31 591	13.5
[illegible]	p	31.5 543	38.5			

Approved For Release 2005/07/13 : CIA-RDP80-00810A002400650011-2

Approved For Release 2005/07/13 : CIA-RDP80-00810A002400650011-2

		37083		37087		37089		
Bledzew		23 33.5 / 11		13 22		16 33.5		
Nowiny Mochy	P	P 33		P 31		P 15 / 17 00	33024	9
Sołecko p o	P	38		31		05		5
Wronawy	P	P 0 03	73086	P 39		P 10		5
Wolsztyn	P	P 0 17.5	73082	P 13 33.5	33082	P 17 21.5	73084	14.5
		37082		37086		37088		
Wolsztyn	o	0.35	72087	11 15	33031 / 44853	18.50	4427	
Przwodowo	P o	11.5		51.5		39.5		8
Zodyń Nowy	P o	P 51.5		P 15.03 / 11	44852	P 19 06.5		7
Kopanica	P o	39.5		30.5		11.5		8
Kargowa	P o	P 1 11.5		P 16 02.5	73085	P 26.5		11.5
Chwalim p o	P o	19		10		31		7.5
Smolno Wielkie	P o	P 24.5		P 13.5		P 39.5	72085	5.5
Okunin	P o	P 42.5		P 28	72095	P 37.5		14
Sulechów	P	P 1.58	73097	P 16.49		P 20.13	6439	14

1	2	37083 3		37087 4		37089 5		6
Sulechów	o	2 24	55122	17 30		20 10	314	
Pomorsko	P o	P 16	73082	P 13	4478	P 28		13.5
Czerwieńsk	P o	P 3 02 / 26		P 18 00 / 29	55152	P 15 / 21 06	55172 / 72088	16.5
Nietków	P o	36		39		16		8.5
Ciemnice	P o	P 15.5	74390	P 38.5	55172	P 27.5 / 26	74388	9.5
Krosno Odrzańskie	P o	P 59	72092	P 19 02	55190	P 31.5		13
Stary Raduszec p odg	P o	P 1 01.5		P 07.5		P 37		4.5
Węzyska	P o	P 16.5 / 25	74382	P 17	72086	P 22 09 / 19	72096	10.5
Laski Gubińskie p o	P o	26		26.5		26		9
Wałowice	P o	18		23.5		26		5.5
Gubin	P o	P 1 49 / 3 51	55142 / 894 / 72082	P 19 10 / 20 10	74384 / 4389 / 72096	P 22 13 / 23 29	74390 / 55195 / 73082	6.5
Granica Państwa	P o	59 / 6 00		18 / 19		37 / 38		6
Guben	P	0 [illegible]		46 56	55158	25 15		5

Approved For Release 2005/07/13 : CIA-RDP80-00810A002400650011-2

Approved For Release 2005/07/13 : CIA-RDP80-00810A002400650011-2

1	2	Nr 37083 3		Nr 37087 4		Nr 37089 5		6
Łódź Kar. mast. Kpd.	o	— 18.21		— 22.21		— 1.03		—
Retkinia p. odg.	po	— 23		— 29		— 04		3
Lubiinek	po	— 32		39 0.03	1601	— 15		7
Pabianice	po	48 11.13	1611	— 20		— 29		14
Dobroń	po	— 27		— 29		— 24		9
Kolumna p. elm.	po	— 32		— 33		— 18		4
Łask	po	— 10		— 10		— 50		7
Borszewice	po	— 19		50 1.14	1603	— 59		8
Zduńska Wola	po	— 59		— 27		— 3.09		9
Męcka Wola	po	— 12.11		— 38		22 15	5811	11
Męka p. odg.	po	— 17		— 12		— 58		5
Warta p. odg.	po	— 22	73086	— 19	51582	— 37		5
Sieradz	po	28 39		55 2.13	6104	0.03 15	6114	4
Sędzice	po	— 13.01		— 25		— 12		20
Błaszki	po	— 14		— 52	571	— 25		13
Radliczyce	po	— 28		— 2.07		— 7.09		14
Opatówek	po	— 29	6671	— 30		— 20		11
Winiary p. odg.	po	— 13.19		— 8.22		— 7.21		10
Piwonice p. odg.	po	— 56		— 59		— 28		8
Kalisz	po	— 14.05		— 48		— 17		9
Szczypiorno p. odg.	po	— 10		— 54		— 52		4
Skalmierzyce	po	— 20		4.06 20	3661	8.04 27	3.23	5
Ociąż	po	— 29		— 31		— 38		5
Czekanów	po	— 20		— 39		— 16		8
Stary Staw p odg.	po	— 43		— 46		— 30		4
Ostrów Wlkp.	po	— 48		— 52		— 55		3
Ostrów Wlkp. Zach.	po	11.56 17.25		1.38 7.25		9.01 11.11		8
Gorzyce Wielkie	po	— 33		— 33		— 19		8
Łąkociny	po	— 39.5		— 39.5		— 35.5		8.5
Daniszyn p. o. i p. elm.	po	— 11.5		— 11.5		— 30.5		5
Biadki	po	— 19.5		— 19.5		— 35.5		5
Gorzupia p. o. i p. elm.	po	— 55.5		— 55.5		— 41.5		8
Durzyn p. odg. i m.	po	— 18.02.5		— 1.02.5		—		—
Krotoszyn	p							

Approved For Release 2005/07/13 : CIA-RDP80-00810A002400650011-2

Approved For Release 2005/07/13 : CIA-RDP80-00810A002400650011-2

		37083	37087	37089	
Krotoszyn	p o				
Osusz p. odg. i m	p o	₹ 18.09	₹ 8.09	₹ 11.55	6.5
Dzierzanów	p o	₹ 13.5	₹ 13.5	₹ 59.5	4.5
Kuklinów	p o	₹ — 20	₹ 17	₹ 12.03	3.5
Kobylin †	p o	30 ₹ 10	27 ₹ 37	13 ₹ 23	8
Czernuscin	p o	₹ 18	₹ 15	₹ 21	6
Pępowo	p o	₹ 51	₹ 51	₹ 37	8.5
Włostowo	p o	₹ 19.02.5	₹ 59.5	₹ 15.5	5
Krobia	p o	₹ 07.5	₹ 9.01.5	₹ 30.5	8
Karzec	p o	₹ 13.5	₹ 10.5	₹ 36.5	4.5
Dzięczyn p. o.	p o	18	15	13.01	4
Poniec	p o	₹ 35	₹ 19	₹ 08	13
Pawłowice	p o	₹ 38	₹ 22	₹ 20	11
Kąkolewo	p o	₹ 19.31	₹ 13	₹ 13.33	6.5
Grzybowo p. odg.	p		₹ 9.51		

		Lok 37083	Lok 37087	Lok 37089	
Kąkolewo	o	20.01	—	13.13	
Grzybowo p. odg.	p o	₹ — 09	10.18	₹ — 31	
Leszno Tow. †	p	₹ 20.19	₹ 10.28	₹ 14.01	10
		Lok 37082	Lok 37086	Lok 37088	
Leszno Tow.	o	21.42	11.50	15.05	
Grzybowo p. odg.	p o	₹ — 59	₹ 12.00	₹ — 15	10
Kąkolewo	p	₹ 22.02	—	₹ 15.23	
		37083	37087	37089	
Kąkolewo	o	22.20		15.11	
Grzybowo p. odg.	p o	₹ — 30	12.39	₹ — 31	
Leszno Tog. p. odg	p o	₹ — 38.5	₹ — 17.5	₹ — 37.5	6.5
Marysiewice p. odg	p o	₹ — 11	₹ — 30	₹ — 16.00	2.5
Wilkowice	p o	₹ 16 23.00 33038	₹ — 32.5	₹ — 02.5	2.5
Krzycko Wielkie	p o	₹ — 11 33084	₹ — 13.01.5	₹ — 11.5	9
Włoszakowice	p o	₹ — 21 72084	₹ — 11.5 72082	₹ — 21.5	10
Boszkowo p. o.	p o	— 26	— 16.5	— 25	5
Błotnica	p o	₹ — 11 39040	₹ — 22	₹ — 33.5	5.5

Approved For Release 2005/07/13 : CIA-RDP80-00810A002400650011-2